

# Nabolagsprofil

Dæleneggata 3A - vurdert av 190 lokalkjente

## Nabolaget spesielt anbefalt for

- Enslige
- Studenter
- Etablerere

## Offentlig transport

|   |  |        |   |
|---|--|--------|---|
| 🚶 | Carl Berners plass i Christian Mich... | 2 min  | 🚶 |
|   | Linje FB1, FB5A, FB5B, 20, 21, 28      | 0.1 km |   |
| 🚶 | Carl Berners plass                     | 3 min  | 🚶 |
|   | Linje 17                               | 0.2 km |   |
| 🚶 | Carl Berners plass                     | 4 min  | 🚶 |
|   | Linje 5                                | 0.3 km |   |
| 🚶 | Tøyen stasjon                          | 13 min | 🚶 |
|   | Linje RE30, R31                        | 1 km   |   |
| 🚶 | Oslo S                                 | 6 min  | 🚶 |
|   | Totalt 24 ulike linjer                 | 2.2 km |   |

## Skoler

|                             |        |   |
|-----------------------------|--------|---|
| Lakkegata skole (1-7 kl.)   | 10 min | 🚶 |
| 451 elever, 23 klasser      | 0.9 km |   |
| Grünerløkka skole (1-7 kl.) | 12 min | 🚶 |
| 538 elever, 23 klasser      | 1 km   |   |
| Sagene skole (1-10 kl.)     | 15 min | 🚶 |
| 494 elever, 24 klasser      | 1.2 km |   |
| Sofienberg skole (8-10 kl.) | 7 min  | 🚶 |
| 431 elever, 30 klasser      | 0.6 km |   |
| Frydenberg skole (8-10 kl.) | 16 min | 🚶 |
| 498 elever, 30 klasser      | 1.2 km |   |
| Hersleb videregående skole  | 14 min | 🚶 |
| Foss videregående skole     | 15 min | 🚶 |
| 600 elever, 20 klasser      | 1.3 km |   |

## Opplevd trygghet

Veldig trygt 73/100

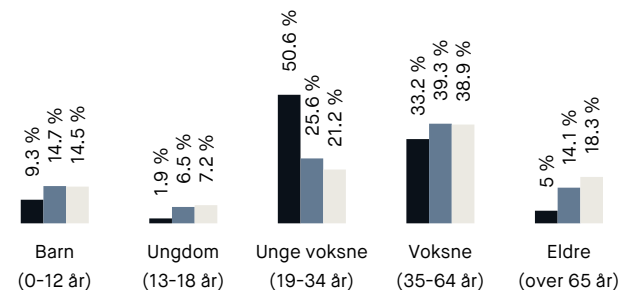
## Kvalitet på skolene

Bra 64/100

## Naboskapet

Høflige 53/100

## Aldersfordeling



| Område                       | Personer  | Husholdninger |
|------------------------------|-----------|---------------|
| Rodeløkka kolonihager/Car... | 1 914     | 1 171         |
| Oslo og omegn                | 999 185   | 490 708       |
| Norge                        | 5 425 412 | 2 654 586     |

## Barnehager

|                                   |        |   |
|-----------------------------------|--------|---|
| Hammerfestgata barnehage (1-5 år) | 2 min  | 🚶 |
| 58 barn                           | 0.2 km |   |
| Sophies Hage barnehage (0-5 år)   | 3 min  | 🚶 |
| 73 barn                           | 0.2 km |   |
| Støperiet barnehage (1-5 år)      | 5 min  | 🚶 |
| 206 barn                          | 0.3 km |   |

## Dagligvare

|                   |        |   |
|-------------------|--------|---|
| Kiwi Carl Berner  | 1 min  | 🚶 |
| Joker Carl Berner | 2 min  | 🚶 |
| Søndagsåpent      | 0.1 km |   |

## Primære transportmidler

1. Buss
2. Trikk
3. Tog/t-bane

## Kollektivtilbud

Veldig bra 97/100

## Shoppingutvalg

Meget bra 87/100


## Serveringstilbud

Meget bra 86/100

## Sport

|                               |         |
|-------------------------------|---------|
| 🏠 Sofienberg ungdomsskole     | 7 min 🚶 |
| Aktivitetshall, ballspill     | 0.6 km  |
| 🏠 Lindeberglia Ballbinge      | 8 min 🚶 |
| Ballspill                     | 0.6 km  |
| 🚶 Fresh Fitness - Carl Berner | 1 min 🚶 |
| 🚶 SATS Carl Berner            | 6 min 🚶 |

## Boligmasse



■ 100% blokk

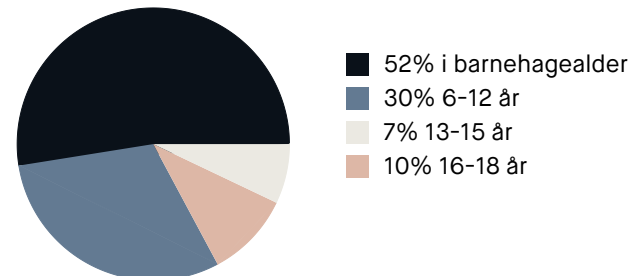
«Gode kollektivmuligheter. Kort vei til Grünerløkka, men lavere boligpriser enn på løkka.»

Sitat fra en lokalkjent

## Varer/Tjenester

|                           |         |
|---------------------------|---------|
| 📍 Carl Berner Torg        | 3 min 🚶 |
| 📍 Vitusapotek Carl Berner | 1 min 🚶 |

## Aldersfordeling barn (0-18 år)



## Familiesammensetning

### Par m. barn



### Par u. barn



### Enslig m. barn



### Enslig u. barn



### Flerfamilier



0% 56%

|   |
|---|
| ■ Rodeløkka kolonihager/Carl Berners plass vestre |
| ■ Oslo og omegn                                   |
| ■ Norge   |

## Sivilstand

|               |     | Norge |
|---------------|-----|-------|
| Gift          | 16% | 33%   |
| Ikke gift     | 76% | 54%   |
| Separert      | 7%  | 9%    |
| Enke/Enkemann | 1%  | 4%    |

