

Nabolagsprofil

Gøteborggata 49 - Nabolaget Rodeløkka - vurdert av 384 lokalkjente

Nabolaget spesielt anbefalt for

- Enslige
- Studenter
- Etablerere

Offentlig transport

🚏 Dælenenga Linje 30	4 min 🚶 0.3 km
🚏 Carl Berners plass Linje 17	6 min 🚶 0.5 km
🚏 Carl Berners plass Linje 5	8 min 🚶 0.6 km
🚏 Tøyen stasjon Linje RE30, R31	17 min 🚶 1.3 km
🚏 Oslo S Totalt 24 ulike linjer	7 min 🚶 2.5 km

Skoler

Grünerløkka skole (1-7 kl.) 538 elever, 22 klasser	9 min 🚶 0.7 km
Sagene skole (1-10 kl.) 517 elever, 27 klasser	13 min 🚶 1 km
Lakkegata skole (1-7 kl.) 437 elever, 22 klasser	12 min 🚶 1 km
Sofienberg skole (8-10 kl.) 429 elever, 30 klasser	9 min 🚶 0.7 km
Frydenberg skole (8-10 kl.) 504 elever, 32 klasser	19 min 🚶 1.5 km
Foss videregående skole 600 elever, 20 klasser	12 min 🚶 1 km
Hersleb videregående skole	15 min 🚶

Opplevd trygghet

Veldig trygt 78/100

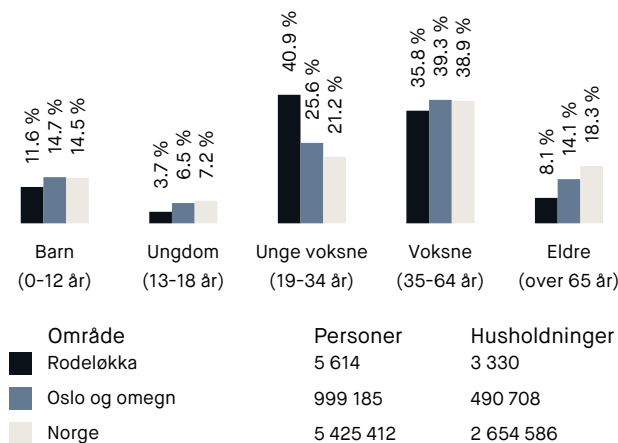
Kvalitet på skolene

Bra 69/100

Naboskapet

Godt vennskap 68/100

Aldersfordeling



Barnehager

Konfektfabrikken barnehage (0-5 år) 61 barn	3 min 🚶 0.2 km
Hammerfestgata barnehage (1-5 år) 53 barn	4 min 🚶 0.3 km
Sophies Hage barnehage (0-5 år) 84 barn	7 min 🚶 0.5 km

Dagligvare

Spar Dælenenggata	1 min 🚶
Kiwi Københavngata	1 min 🚶

Primære transportmidler

1. Buss
2. Trikk
3. Gående

Kollektivtilbud

Veldig bra 95/100

Shoppingutvalg

Meget bra 87/100

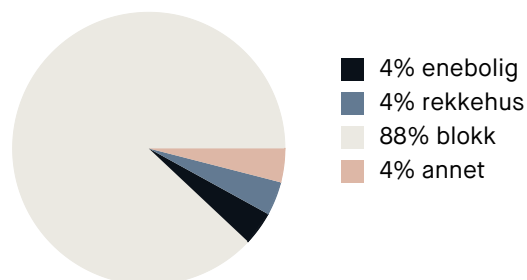
Serveringstilbud

Meget bra 86/100

Sport

📍 Sofienbergparken balløkke Ballspill	8 min 🚶 0.7 km
📍 Grünerløkka skole Aktivitetshall, ballspill	8 min 🚶 0.7 km
📍 Fresh Fitness - Carl Berner	4 min 🚶
📍 SATS Carl Berner	9 min 🚶

Boligmasse



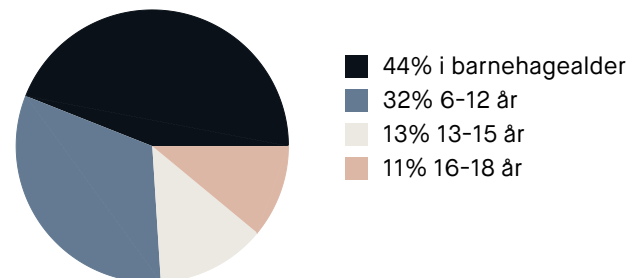
«Byhygge!»

Sitat fra en lokalkjent

Varer/Tjenester

📍 Carl Berner Torg	7 min 🚶
📍 Vitusapotek Carl Berner	5 min 🚶

Aldersfordeling barn (0-18 år)



Familiesammensetning

Par m. barn



Par u. barn



Enslig m. barn



Enslig u. barn



Flerfamilier



0%

55%

- Rodeløkka
- Oslo og omegn
- Norge

Sivilstand

		Norge
Gift	19%	33%
Ikke gift	71%	54%
Separert	8%	9%
Enke/Enkemann	1%	4%

