



Kartverket

EIE STOVNER  
POSTBOKS 20, 0913 OSLO  
0913 OSLO

Bestiller: info@ambita.com  
Deres referanse:  
Vår referanse: 3672653/25704734  
Bestilling: C3 2025-02-10 (3) 29

Dato  
10.02.2025

### Kopi av dokument fra vårt arkiv

Dere har bedt om en bekreftet kopi av følgende dokument fra arkivet:

<b>Dok.nr.:</b>	<b>Embete:</b>	<b>Registrert:</b>	<b>Rettsstiftelse:</b>
3724	8	17.3.1999	BEST. OM ADKOMSTRETT

Dokumentet er registrert på blant annet følgende eiendom:

<b>Knr.</b>	<b>Gnr.</b>	<b>Bnr.</b>	<b>Fnr.</b>	<b>Snr.</b>
3222 LØRENSKOG	107	2203	0	0

Dokumentet følger vedlagt.

Dokumentet følger ikke vedlagt. Vi kan ikke finne det i vårt arkiv.

Det finnes mye nyttig informasjon på våre nettsider [www.tinglysing.no](http://www.tinglysing.no). På <https://seeiendom.kartverket.no> er det mulig å se hva som er tinglyst i grunnboken. Ta også gjerne kontakt med vårt kundesenter på telefon 32 11 80 00. Kundesenteret er åpent alle hverdager fra klokken 09.00 til 15.00.

Med hilsen  
Statens kartverk Tinglysing

■ [www.kartverket.no](http://www.kartverket.no)

Statens kartverk Tinglysing, Tinglysing - fast eiendom  
Besøksadresse: Kartverksveien 21 Hønefoss, Postadresse: Postboks 600 Sentrum, 3507 Hønefoss  
Telefon: 32 11 80 00 Telefax: 32 11 88 01  
E-post: [tinglysing@kartverket.no](mailto:tinglysing@kartverket.no) Organisasjonsnummer: 971 040 238



02 8 4 - 22 JAN 1999

2

TINGLYST

17 MARS 1999

NEDRE ROMERIKE HERREDSRETT  
DAGBOKNR.: 3724



## ERKLÆRING


Undertegnede eier av gnr. 107, bnr. 2203, Grønligrenda 20 i Lørenskog kommune  
gir herved eieren av Grønligrenda 22 rett til å kjøre over min eiendom som vist på  
gnr. 107, bnr 2216  
situasjonskart, datostemplet 23.11.98.

Denne erklæring skal også overføres på senere eiere og blir å tinglyse som heftelse  
på eiendommen.

Heftelsen kan ikke avlyses uten samtykke fra Lørenskog kommune.

Lørenskog, den 17/1 - 1999

Personnr. Doknr: 3724 Tinglyst: 17.03.1999 Emb. 008  
STATENS KARTVERK FAST EIENDOM





02 54 - 23.11.1998

2

## ERKLÆRING

Undertegnede eier av gnr. 107, bnr. 2203, Grønligrenda 20 i Lørenskog kommune gir herved eieren av Grønligrenda 22 rett til å kjøre over min eiendom som vist på situasjonskart, datostemplet 23.11.98.

Denne erklæring skal også overføres på senere eiere og blir å tinglyse som heftelse på eiendommen.

Heftelsen kan ikke avlyses uten samtykke fra Lørenskog kommune.

Lørenskog, den 17/1-1999.....

*Viivi Olsen*.....

Personnr. [REDACTED].....





Kartverket

EIE STOVNER  
POSTBOKS 20, 0913 OSLO  
0913 OSLO

Bestiller: info@ambita.com  
Deres referanse: ..... 5  
Vår referanse: 3673163/25/07353  
Bestilling: C3 2025-02-10 (3) 30

Dato  
10.02.2025

### Kopi av dokument fra vårt arkiv

Dere har bedt om en bekreftet kopi av følgende dokument fra arkivet:

<b>Dok.nr.:</b>	<b>Embete:</b>	<b>Registrert:</b>	<b>Rettsstiftelse:</b>
5963	8	23.7.1984	REGISTRERING AV GRUNN

Dokumentet er registrert på blant annet følgende eiendom:

<b>Knr.</b>	<b>Gnr.</b>	<b>Bnr.</b>	<b>Fnr.</b>	<b>Snr.</b>
3222 LØRENSKOG	107	1921	0	0

Dokumentet følger vedlagt.

Dokumentet følger ikke vedlagt. Vi kan ikke finne det i vårt arkiv.

Det finnes mye nyttig informasjon på våre nettsider [www.tinglysing.no](http://www.tinglysing.no). På <https://seeiendom.kartverket.no> er det mulig å se hva som er tinglyst i grunnboken. Ta også gjerne kontakt med vårt kundesenter på telefon 32 11 80 00. Kundesenteret er åpent alle hverdager fra klokken 09.00 til 15.00.

Med hilsen  
Statens kartverk Tinglysing

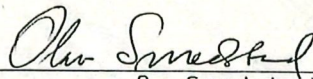
■ [www.kartverket.no](http://www.kartverket.no)

Statens kartverk Tinglysing, Tinglysing - fast eiendom  
Besøksadresse: Kartverksveien 21 Hønefoss, Postadresse: Postboks 600 Sentrum, 3507 Hønefoss  
Telefon: 32 11 80 00 Telefax: 32 11 88 01  
E-post: [tinglysing@kartverket.no](mailto:tinglysing@kartverket.no) Organisasjonsnummer: 971 040 238





Kommunalforvaltningen - Oppmålingsteknisk blankett  
 utarbeidet av Norske Kommuners Sentralforbund

Kommunens navn (ev. stempel)			<b>MIDLERTIDIG FORRETNING</b>		J nr <div style="border: 1px solid black; padding: 2px;">32/84</div>
<b>LØRENSKOG KOMMUNE OPPMÅLINGSVESENET RÅDHUSET</b>					
<b>1470 LØRENSKOG</b>					
Midlertidig forretning for—					
Gnr	Bnr	Festenr/Seksjonsnr			
107	2216				
Bruksnavn eller adresse					
Grønligrenda 22 - 24					
Representasjonspunkt					
X 216 429	Y 15 171	Z 165			
Koordinatsystem			Kartblad		
NGO's akse III			CQ 046-1-59-F21		
I henhold til delingsloven av 23. juni 1978, nr 70, § 2-6, attesteres at det den—					
15. juni 1983					
er rekvirert—					
<input checked="" type="checkbox"/> delingsforretning for en parsell av -	<input type="checkbox"/> kartforretning over festgrunn av -	Gnr	Bnr		
		107	1921	Nedre Grønliv. 39	
Forretningen er rekvirert av—					
Halstein Berg og Terje Sandboe					
Tillatelse er gitt—					
<input type="checkbox"/> av bygningsrådet den -	<input checked="" type="checkbox"/> etter delegasjonsinstruks den -	Dato	Saker kart		
		09.04.84	936/84		
<i>Nødvendig tillatelse fra andre organer er også gitt, se bygn.l. § 63 nr 3, jfr. § 95 nr 2.</i>					
Beliggenhet og grenser—					
<input type="checkbox"/> er påvist i marken	<input checked="" type="checkbox"/> er ikke påvist i marken	Anslått areal			
		500 m <sup>2</sup>			
I gebyr er innbetalt—					
kr 3 367,65 inkl. tinglysning, merking og à jourføring					
Fullstendig forretning skal være gjennomført ved utstedelse av målebrev senest innen den angitte tidsfrist.					
Frist for utstedelse av målebrev		Etter søknad kan fylkesmannen forlenge fristen.			
16.06.1987		Vilkårene for å fullføre forretningen er til stede.			
Lørenskog, den 16. juli 1984					
 O. Smedstad					
Dagbokstempel ved tinglysning			Tinglysningsstempel		
Forretningen er fullstendig gjennomført med utstedelse av målebrev den—					
Dato	Målebrev nr	Underskrift			



