Nesbyen kommune

FJELLMEGLEREN AS

Postboks 53
3561 HEMSEDAL

Deres ref	Vår ref	Dato
28260248	2026/1792-2	15.10.2026

77/287, Olsgårdvegen 9 - eiendomsoppgave

Hjemmelshaver: Wojciech Grzegorz Szlapka.

Viser til Deres henvendelse innkommet til oss den 12.10.26.

Eiendommens areal: 920,9 m^2

Reguleringsforhold:
Eiendom gbnr 77/287, Olsgårdvegen 9, er regulert av kommunedelplan for Nesbyen vedtatt 13.08.2015 med planident 00201201. Eiendommen er avsatt til boligbebyggelse med tilhørende bestemmelser. Det pågår ikke nytt reguleringsarbeid som innbefatter aktuelle eiendom.

Eiendommen er tilknyttet offentlig vann og avløp.

Eiendommen ligger til offentlig veg.

Det foreligger ferdigattest.

Bolig er byggemeldt 11.11.1974
Tillatelse er gitt den 23.01.1975 i sak 12/75
Garasje er byggemeldt 15.07.1977
Tillatelse er gitt den 01.09.1977 i sak 455b/77

Følgende vedlegges:
Kartutsnitt 1:250, 1:5000 og 1:10000
Matrikkelbrev
Byggesøknad bolig m/ tegninger og vedtak
Ferdigattest bolig
Byggemelding garasje m/ tegninger og vedtak
Kommunedelplan Nesbyen med bestemmelser
Tilsynsrapport

Kommunale avgifter for 2026:

Eiendomsskatt:	kr 7.280,00
Renovasjon bolig:	kr 4.710,00 + mva
Vannavgift, abonnementsgebyr: vektes etter forbruk, inntil 200m^3	kr 4.868,00 + mva
Vannavgift, forbruksgebyr: kr 53,00 pr. m^3 + mva	
Kloakkavgift, abonnementsgebyr: vektes etter forbruk, inntil 200m^3	kr 2.045,00 + mva
Kloakkavgift, forbruksgebyr: kr 24,00 pr. m^3 + mva	
Feiegebyr pipe nr 1:	kr 142,50
(feiing hvert 4. år)	
Branntilsyn:	kr 174,12
(tilsyn hvert 8. år)	

Det foreligger pr. i dag ingen restanser.

Eventuell tank for oppbevaring av brannfarlig vare er eierens ansvar.

Nesbyen kommune gjør videre oppmerksom på at radongass fra grunnen kan være et problem i kommunen. For alle nye boliger blir det anbefalt å legge til rette for å hindre radongass fra grunnen å trenge inn i boligen. Det foreligger en god del radonmålinger i bygg i kommunen. Kommunen kan ikke opplyse om enkeltresultater, men gi en generell orientering om det kan påregnes slike problemer. Der det er målt radon i eksisterende bygg vil det kun være eier av bygget som kan opplyse om slike forhold.

Opplysninger er gitt etter de dokumenter som pr. dags dato finnes i våre arkiver med direktebetydning for eiendommen og gir ingen garanti med hensyn til fremtidige planer/reguleringer. (Gebyr på kr. 3.545,- blir ettersendt)

Med hilsen

Gunn Hilde Åmellem

Førstesekretær

Dokumentet er elektronisk og inneholder derfor ikke signatur

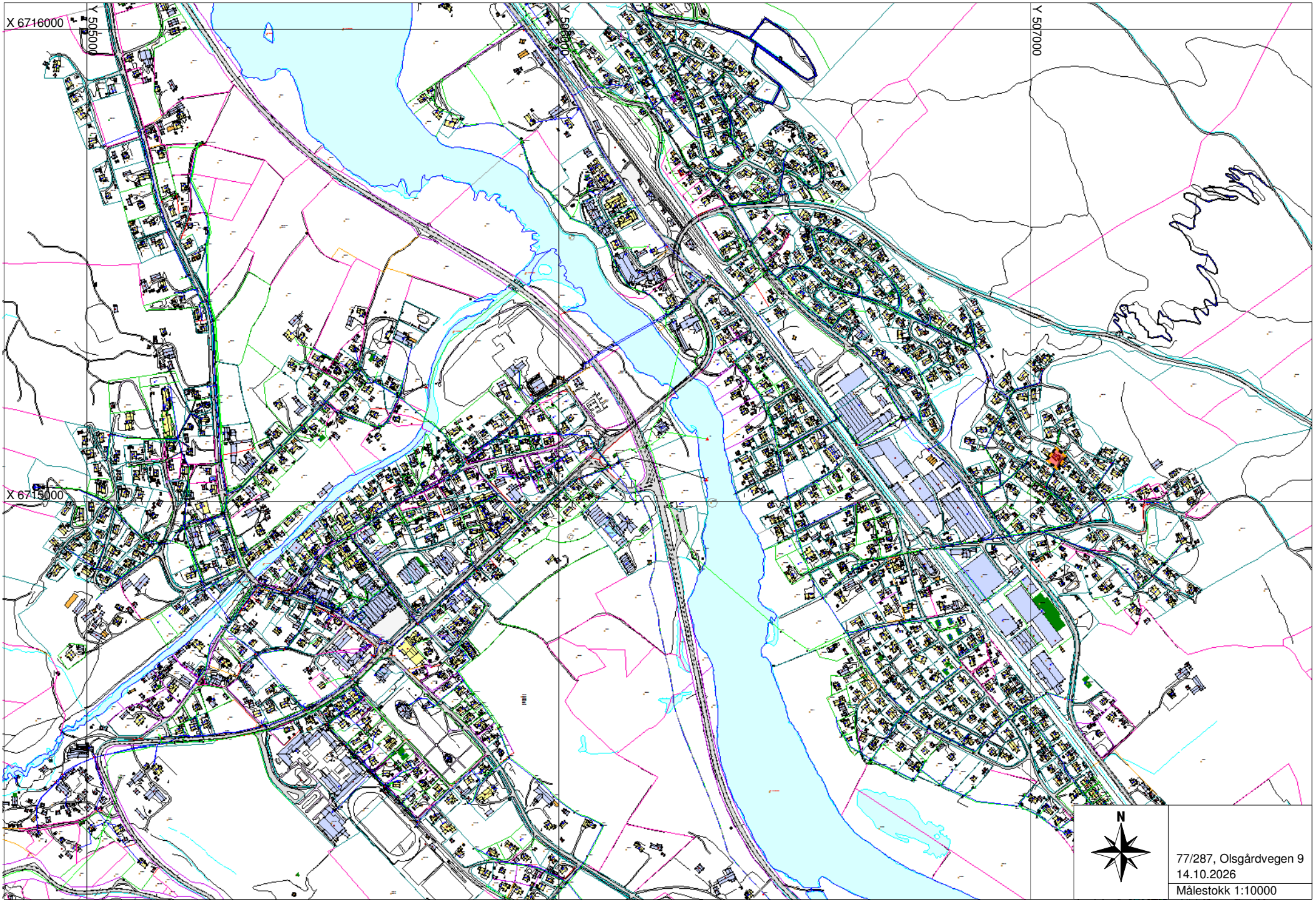
X 6716000
X 6715000
Y 505000
Y 506000
Y 507000
N
77/287, Olsgårdvegen 9
14.10.2026
Målestokk 1:10000

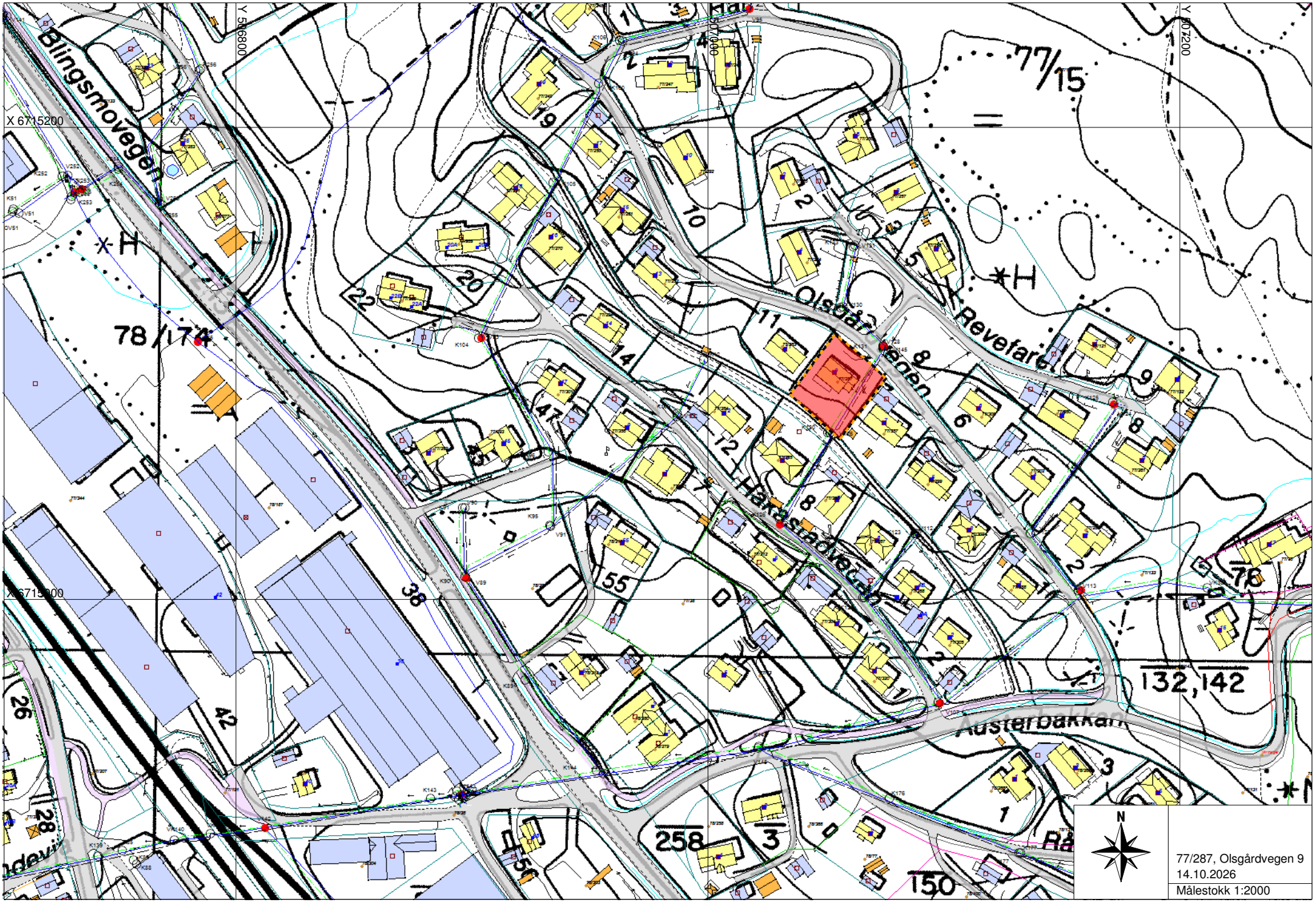

Blingsmovegen
Olsgårdvegen
Revefaret
Hakastadvegen
Austerbakkan
77/15
78/174
132,142
258
150
X 6715200
X 6715000
Y 506800
Y 507000
Y 507200
N
77/287, Olsgårdvegen 9
14.10.2026
Målestokk 1:2000

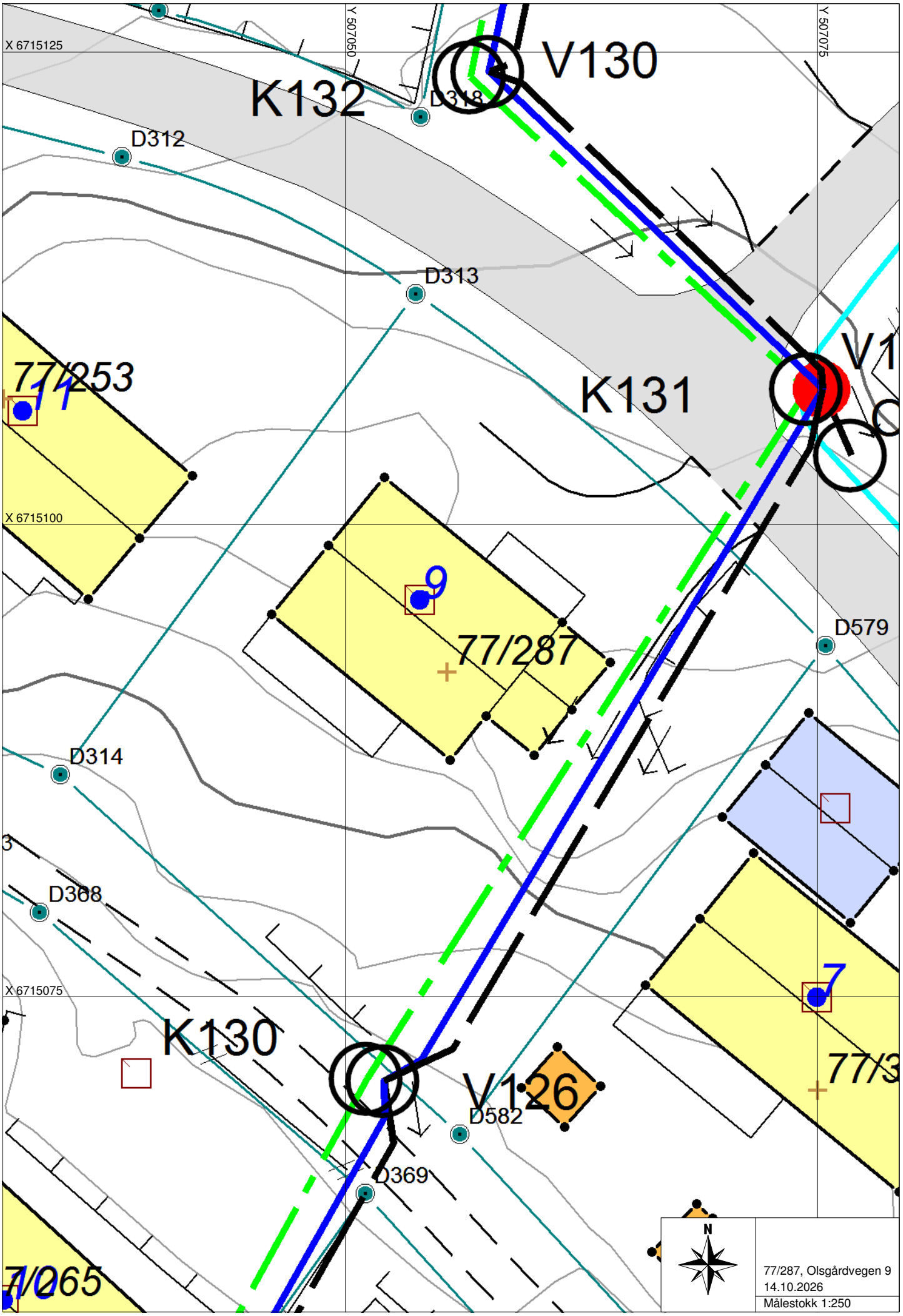
X 6715125
Y 507050
Y 507075
K132
V130
D318
D312
D313
77/253
K131
V1
X 6715100
9
77/287
D579
D314
D368
X 6715075
K130
V126
D582
D369
7
77/3
77/065
N
77/287, Olsgårdvegen 9
14.10.2026
Målestokk 1:250

GH

Gunn Hilde Åmellem <gunn.hilde.amellem@nesbyen.kommune.no>
Til Eirin Støen Hovda

Avsenderen gunn.hilde.amellem@nesbyen.kommune.no er fra utenfor organisasjonen.

Du svarte på meldingen 03.11.2026 15:44.

Hei !

Den grønne linja er spillvannsledning, den blå er vannledning og den svarte er overvannsledning.
I og med at ledningene ligger over tomta vil det naturligvis gi en begrensning på evt. tilbygg.

Med vennlig hilsen
Gunn Hilde Åmellem
Førstesekretær

Nesbyen kommune

Adresse: Alfarvegen 117, 3540 Nesbyen
Sentralbord: +47 32 06 83 00
E-post: gunn.hilde.amellem@nesbyen.kommune.no
Hjemmeside: https://www.nesbyen.kommune.no

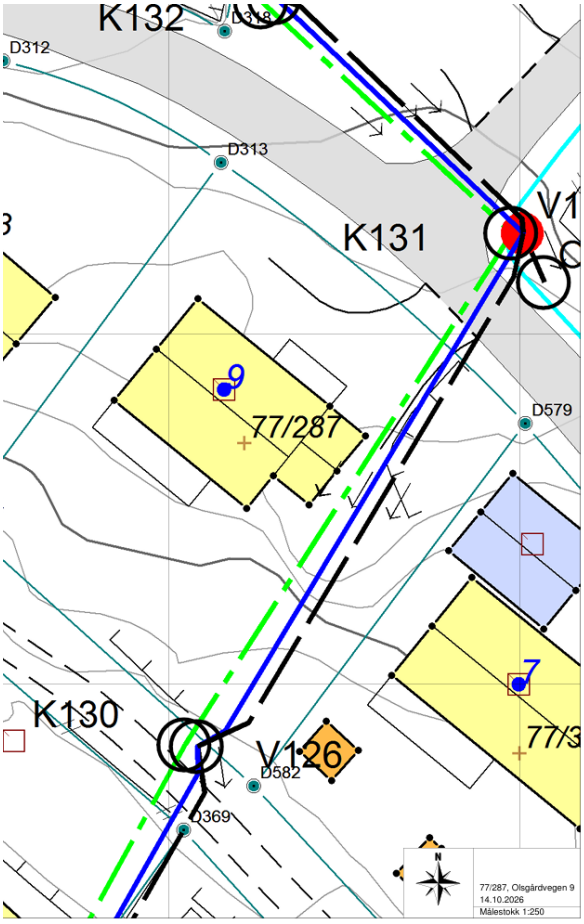

Matrikkelbrev

Kartverket

For matrikkelenhet:

Kommune:	3322 - NESBYEN
Gårdsnummer:	77
Bruksnummer:	287

Utskriftsdato/klokkeslett:	12.10.2026 kl. 12:37
Produsert av:	Jan Børre Øien
Attestert av:	Nesbyen kommune

Orientering om matrikkelbrev

Matrikkelbrevet er hjemlet i «Lov om eigedomsregistrering» (matrikkellova) av 17. juni 2005. Etter definisjonen i matrikkellovens § 3 d) er matrikkelbrevet en attestert utskrift av matrikkelen som viser alle registrerte opplysninger om en matrikkelenhet ved oppgitt dato.

Om fullstendighet og nøyaktighet i matrikkelbrevet

Matrikkelen ble etablert ved konvertering av data fra tidligere registre. Det kan variere hvor gode disse dataene er med hensyn på fullstendighet og nøyaktighet. I enkelte tilfeller kan grensepunkt og grenselinjer mangle helt eller delvis eller være feil registrert. Det kan også være feil og mangler ved registrert bygnings- og adresseinformasjon. Fullstendighet og stedfestingsnøyaktighet er generelt bedre innenfor enn utenfor tettbygd strøk. Vær oppmerksom på at for mange matrikkelenheter og bygg hefter usikkerhet ved arealet som oppgis.

For utfyllende informasjon: www.kartverket.no/matrikkelbrev

Matrikkelenhet

Matrikkelenhetstype:	Grunneiendom
Bruksnavn:	OLSGAARD TOMT 35
Etableringsdato:	06.01.1999
Skyld:	0
Er tinglyst:	Ja
Har festegrunner:	Nei
Er seksjonert:	Nei

Arealrapport

Tekst	Areal	Kommentar
Beregna areal for 77 / 287	920,9 m2	

Eierforhold

Tinglyste eierforhold

Rolle	Status	Føds.d./org.nr	Navn	Bruksenhet	Adresse	Andel
Hjemmelshaver		[redacted]	SZLAPKA WOJCIECH GRZEGORZ		[redacted]	1 / 1

Eiere registrert hos Skatteetaten

Rolle	Status	Føds.d./org.nr	Navn	Bruksenhet	Adresse	Andel
Eier registrert hos Skatteetaten		[redacted]	SZLAPKA WOJCIECH GRZEGORZ		[redacted]	

Oversikt over teiger (EUREF89 UTM Sone 32)

Løpenr	Type	Hovedteig	Nord	Øst	Høyde	Areal	Merknader
1	Teig	Ja	6715092	507055		920,9 m2	

Forretninger der matrikkelenheten er involvert

Forretning Forretningstype Årsak til feilretting	Forretningsdokumentdato Kommunal saksreferanse Nettadresse (URL) Annen referanse	Tinglysing Status	Endret dato	Matrikkelføring Signatur	Dato
Omnummerering v/kommuneendring Omnummerering	01.01.2024	Tinglyst Omnummerert til: 3322 - 77/287 Omnummerert fra: 3040 - 77/287	01.01.2024	smatmynd	01.01.2024

Forretning Forretningstype Årsak til feilretting	Forretningsdokumentdato Kommunal saksreferanse Nettadresse (URL) Annen referanse	Tinglysing Status	Endret dato	Matrikkelføring Signatur	Dato
Omnummerering v/kommuneendring	01.01.2020	Tinglyst	01.01.2020	smatmynd	01.01.2020
Omnummerering		Omnummerert til: Omnummerert fra:	3040 - 77/287 0616 - 77/287		

Opprett ny grunneiendom fra festegrunn	18.05.1999			
Grunneiendom fra feste		Rolle	Matrikkelenhet	Arealendring
		Avgiver	0616 - 77/1/17	0
		Mottaker	0616 - 77/287	0

Opprett ny grunneiendom ved fradeling	06.01.1999			JBØ
Kart- og delingsforretning	M 11-41	Rolle	Matrikkelenhet	Arealendring
		Avgiver	0616 - 77/1	-921,4
		Mottaker	0616 - 77/287	921,4

Forretninger der matrikkelenheten er berørt

Forretning Forretningstype Årsak til feilretting	Forretningsdokumentdato Kommunal saksreferanse Nettadresse (URL) Annen referanse	Tinglysing Status	Endret dato	Matrikkelføring Signatur	Dato
Opprett ny grunneiendom fra festegrunn	03.02.2015	Tinglyst	10.02.2015	JanBOien	03.02.2015
Oppmålingsforretning	Esak 14/1355	Rolle	Matrikkelenhet	Arealendring	
		Avgiver	0616 - 77/133	-879,3	
		Mottaker	0616 - 77/357	879,3	
		Tidligere festegrunn	0616 - 77/133/1	0	
		Berørt	0616 - 77/287	0	
		Berørt	0616 - 77/299	0	

Adresser

Adressetype	Adressenavn Adressetilleggsnavn	Adressekode Kildekode	Adressenr Koord.syst.	Nord	Øst	Kretser			Atkomstpunkt
									Nei
Vegadresse	Olsgårdvegen	1012	9			Grunnkrets	0109	Nesbyen øst Briskebyen-Dalen	
						Stemmekrets:	1	Nes	
			EUREF89 UTM Sone 32			Kirkesokn:	04080201	Nes	
				6715096	507054	Postnr.område:	3540	NESBYEN	
						Tettsted:	2051	Nesbyen	

Aktive bygg som er registrert på matrikkelenheten

Bygningsnr: 159 651 312
Løpenr:
Repr.punkt: Koordinatsystem: EUREF89 UTM Sone 32
Nord: 6715096 Øst: 507054
Bygningsendringskode:
Bygningstype: Enebolig
Næringsgruppe:
Bygningsstatus: Tatt i bruk
Energikilder:
Oppvarming:

Bebygd areal:	0	Ant. boliger:	1	Datoer		
Bruksareal bolig:	187	Ant. etasjer:	2	Rammetillatelse:		
Bruksareal annet:	0	Vannforsyning:		Igangsettingstillatelse:		
Bruksareal totalt:	187	Avløp:		Tatt i bruk:		
Bruttoareal bolig:	0	Har heis:	Nei	Midlertidig brukstillatelse:		
Bruttoareal annet:	0			Ferdigattest:		
Bruttoareal totalt:	0					

Etasjer

Etasje	Antall boenheter	BRA bolig	BRA annet	BRA totalt	BTA bolig	BTA annet	BTA totalt
H01	1	102	0	102	0	0	0
K01	0	85	0	85	0	0	0

Bruksenheter

Adresse	Bruksenhetsnummer	Bruksenhetstype	Bruksareal	Ant. rom	Kjøkkentilgang	Bad	WC	Matrikkelenhet
1012 Olsgårdvegen 9	H0101	Bolig	0	0		0	0	77/287

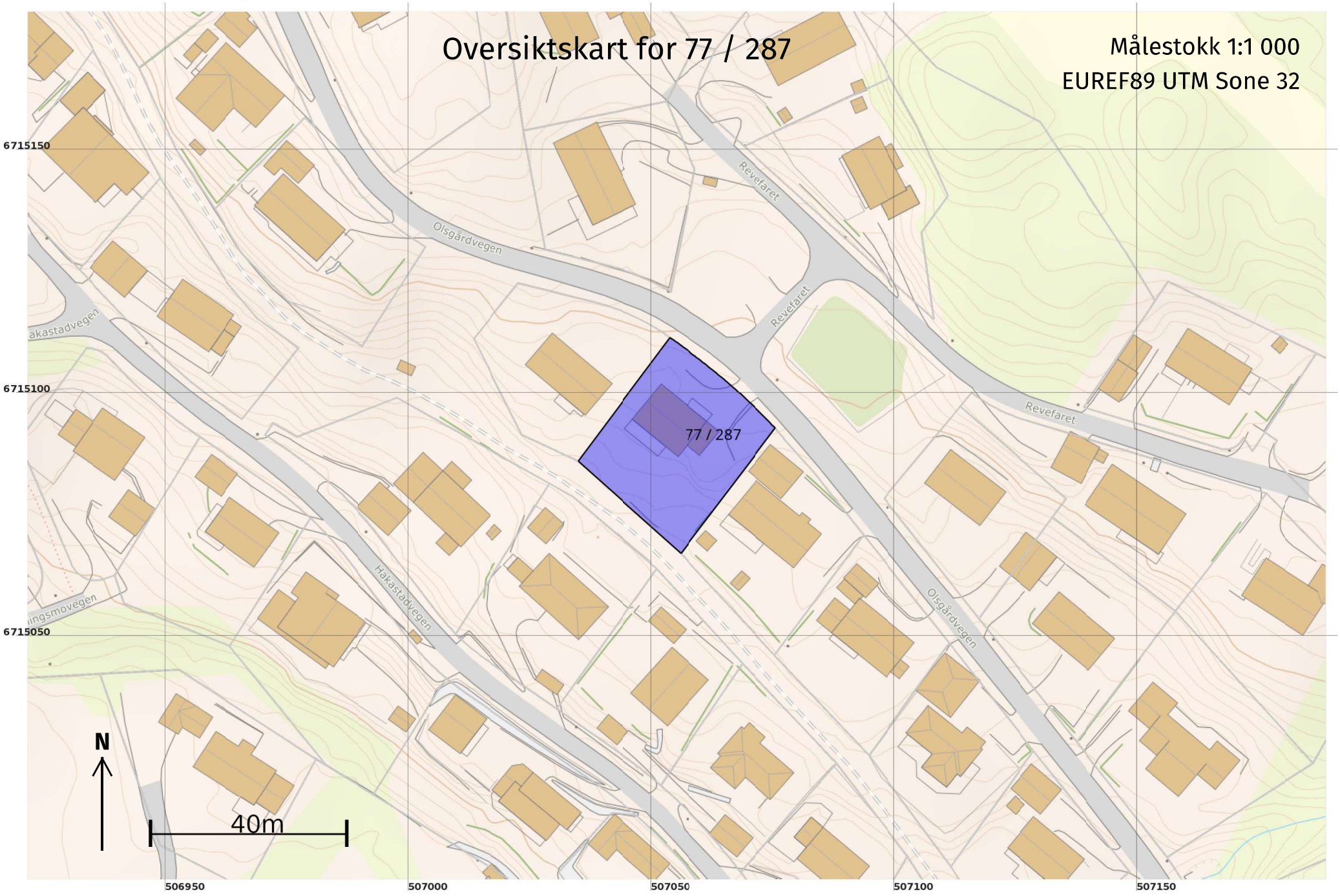
Oversiktskart for 77 / 287
Målestokk 1:1 000
EUREF89 UTM Sone 32
77 / 287
Olsgårdvegen
Revefaret
Håkastadvegen
N
40m
6715150
6715100
6715050
506950
507000
507050
507100
507150

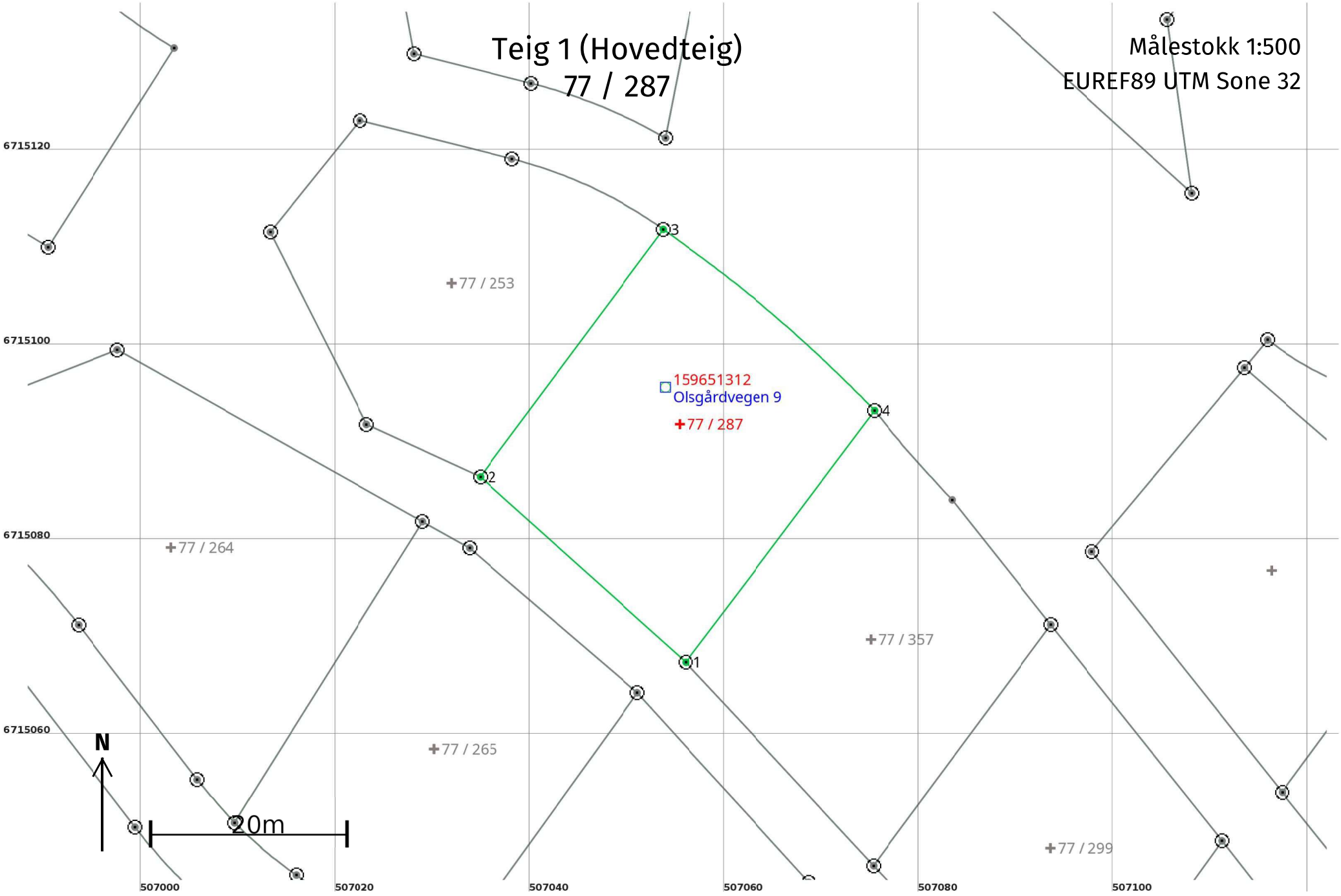
Teig 1 (Hovedteig)
77 / 287
Målestokk 1:500
EUREF89 UTM Sone 32
6715120
6715100
6715080
6715060
507000
507020
507040
507060
507080
507100
77 / 253
77 / 264
77 / 265
77 / 357
77 / 299
159651312
Olsgårdvegen 9
77 / 287
1
2
3
4
N
20m

Areal og koordinater

Areal: 920,9 Arealmerknad:

Representasjonspunkt: **Koordinatsystem:** EUREF89 UTM Sone 32 **Nord:** 6715092 **Øst:** 507055

Grensepunkt / Grenselinje **Ytre avgrensing**

Løpenr	Nord	Øst	Grensemerke nedsatt i / Lengde (m)	Grensepunkttype / Linjeinformasjon	Målemetode	Nøyaktighet (SD i cm)	Radius
1	6715067,75	507056,09		Offentlig godkjent grensemerke	10 Terrengmålt	13	
			28,44				
2	6715086,78	507034,95		Offentlig godkjent grensemerke	10 Terrengmålt	13	
			31,61				
3	6715112,19	507053,76		Offentlig godkjent grensemerke	10 Terrengmålt	13	145,94
			28,61			13	
4	6715093,59	507075,44		Offentlig godkjent grensemerke	10 Terrengmålt	13	
			32,28				

Kommunalforvaltningen

FERDIGATTEST

for arbeid etter § 93 i bygningsloven av 18.6.65.

Jfr. § 99 nr. 1.

Byggeplass (adresse)	Matr.nr.	G.nr.	B.nr.	Parsell nr.
Nesbyen				

Arbeidets art	Byggets art	Søknadens dato	Bygningsrådets eller bygningssjefens vedtak
Nybygg	Bolig	11/11-74	dato 31/1-75 sak 12/75

Byggherrens navn	Adresse	Telefon
Arnt Flute	Nesbyen	

Anmelderens navn	Adresse	Telefon
—	—	

Ansvarshavendes navn	Adresse	Telefon
A/S Modum	2321 Hoch	

Arbeidet er besiktiget i samsvar med bygningslovens § 99.

Det er ikke funnet forhold som er i strid med vilkårene for byggetillatelsen og gjeldende bestemmelser i bygningslovgivningen.

Nesbyen den 7/2-75

Bjørn Moen

bygningssjefen

Sendes:

- ☐ byggherren
- ☐ anmelderen
- ☐ ansvarshavende
- ☐ byggeløyvemyndighet
- ☐
- ☐

Uten særskilt godkjenning må bygningen eller del av den ikke tas i bruk til annet formål enn forutsatt i byggetillatelsen, jfr. § 93.

KFS-blankett 5-013-05.74 (formularbeskyttet)
Nr. 2129 Enerett: Sem & Stenersen A/S, Oslo

Kommune	Styre, råd, utvalg m. v.	Møtested	Møte dato
Nes	Nes bygningsråd	Nes kommunehus	23.1.75

Sak nr.
12/75

Arnt Fluto, 3536 Bromma, byggemelding av bolig på tomt nr. 35 i Dalen felt I.

Bygningssjefens innstilling.

Byggemelding datert 11/11.74 godkjennes på følgende vilkår:

1. Før fundamentene støpes må teknisk etat varsles for kontroll av høyder og retninger.

2. Oppgitte ansvarshavende betraktes som ansvarshavende for hele bygget inklusive grunnmur.

3. Garasjen må bygges i samsvar med korrigert tegning. Anmeldte garasjeplassering antas å være feil på grunn av at fasadene er feil orientert.

   Før garasje kan bygges må den byggemeldes og nabovarsles.

Sign.
Rett utskrift
Nesbyen, 24/1.75
Ole Dokken

Utskrift sendt til

Nr. 58 PS Enerett: Sem & Stenersen a. s. Oslo 11-73

V 12,12 + 7,92 = 14,48

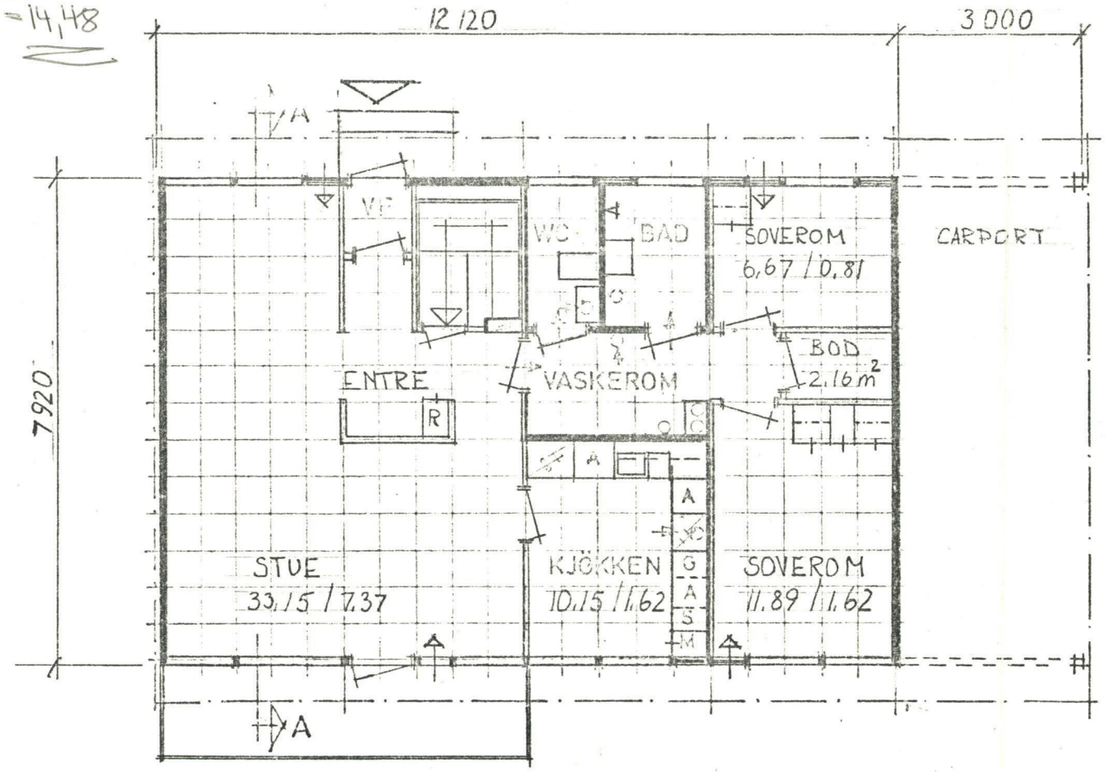

PLAN MK 4031 M-321 MÅL 1:100

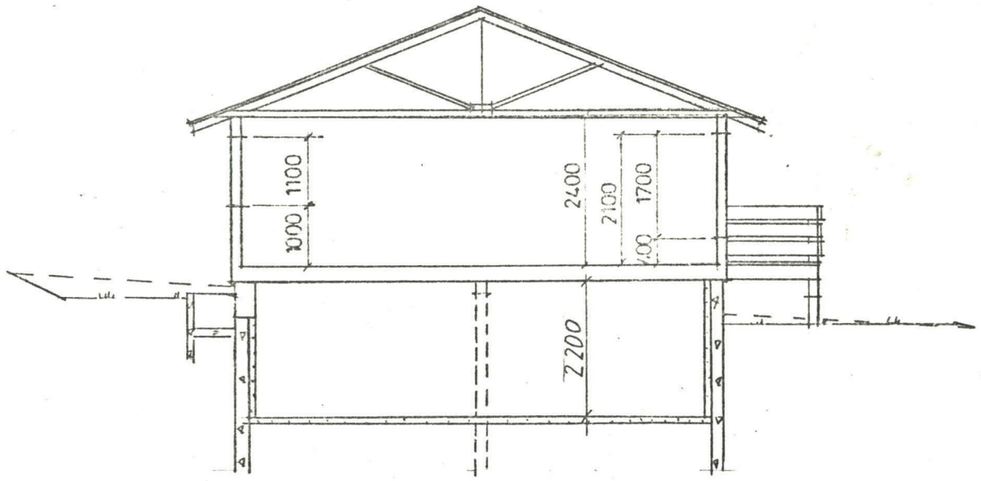

SNITT A – A

DENNE TEGNING ER
A/S MOELVEN BRUG
TILLATES ... BENYTTET AV AN...

HUSBANKENS REG. NR.: 011-72-SPEILVENDT-HEL KJELLER-M/CARPORT

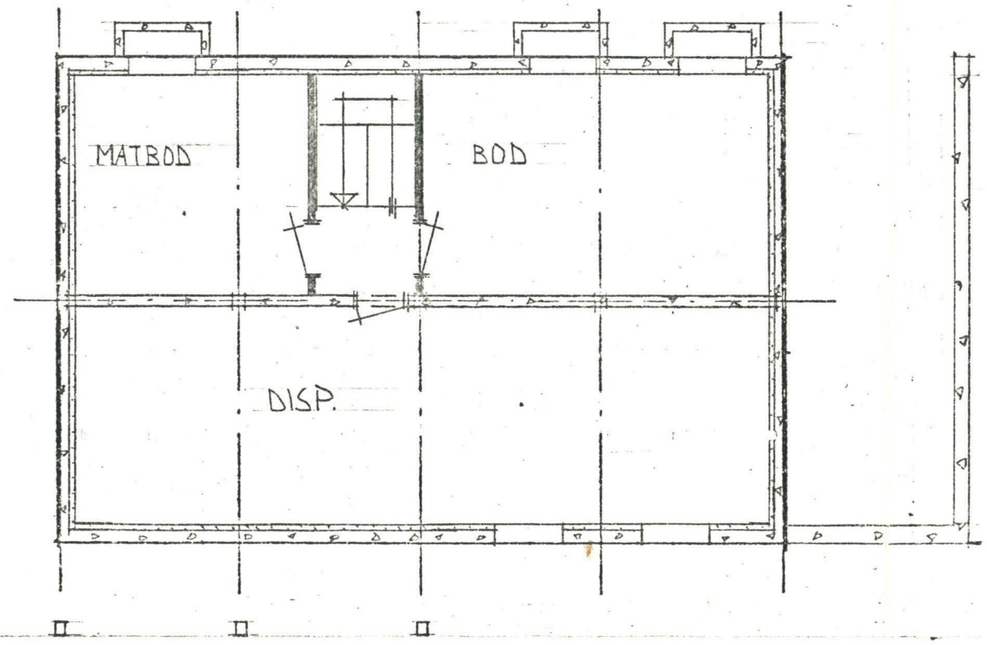

KJELLERPLAN

GODKJENT AV BYGNINGSRÅDET
med ~~uten~~ anmerkninger
Nesbyen, den 23/-75 jr. nr. 12
H. Hjölia
formann/etter fullm.

Rev	Ant		Dato	Sign.

MOELVEN SEKSJONSHUS Type: MK 4031 M-321

BYGGHERRE: ARNT FLUTO, 3536 BROMMA

BYGGEPLASS: TOMT NR. 35 PÅ DALENFELTET I NES KOMMUNE

PLANER OG SNITT

Erstatning for

Erstattet av

Tegn.	Dato	Mål			Nr.	Rev.
J.E.	21/11-74	1:100	MOELVEN	A/S MOELVEN BRUG 2391 MOELV TELEFON 065 47281	2-6948-4	
Konf.	Godkj.					

146,894

A.s Tørrkost, 3000. A 3. E 6 mast. 6-71. Sentrum Trykkeri

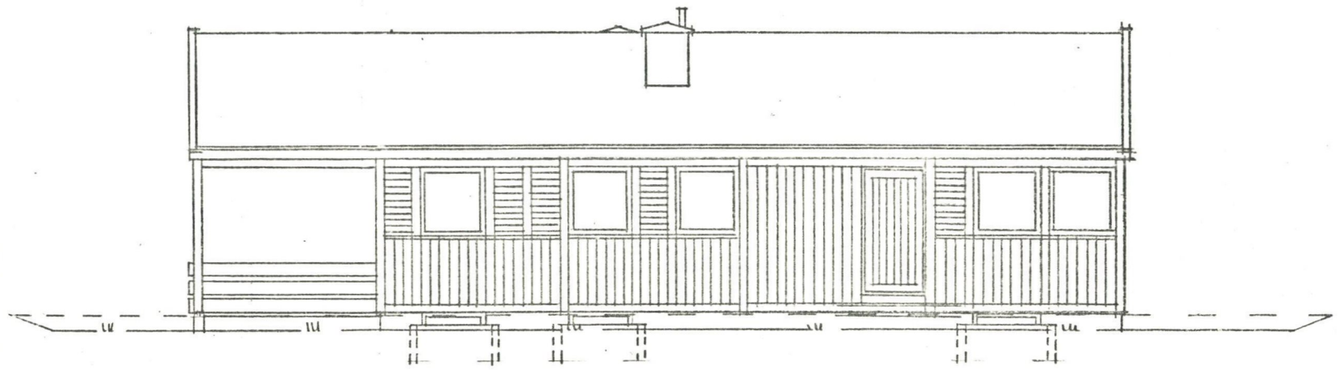

INNGANGSSIDE MOT NORDØST

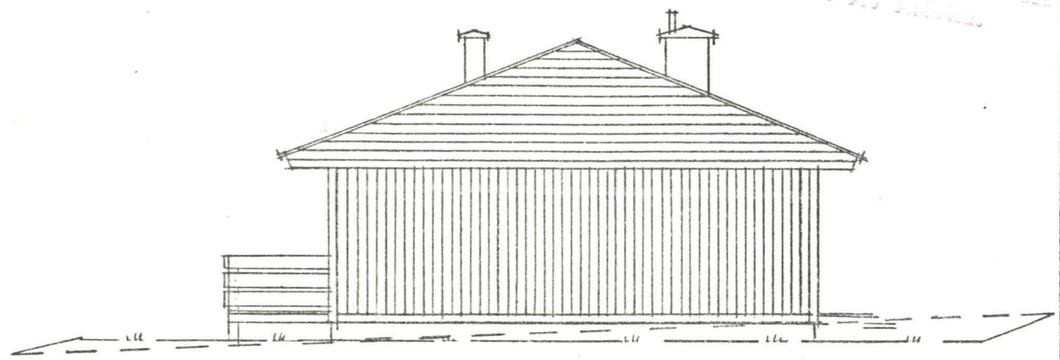

GAVL MOT SYDØST



STUESIDE MOT SYDVEST

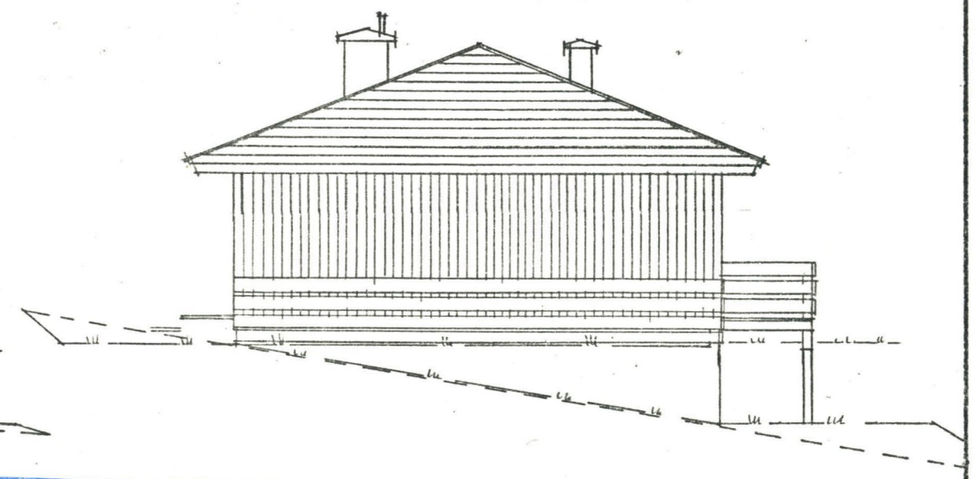

GAVL MOT NORDVEST

NÅVÆRENDE TERRENG — — — — — — — —
FERDIG — " — — " — — " —

GODKJENT AV BYGNINGSRÅDET
medjuten anmerkninger
Nesbyen, den 23/-71 jr. nr. 12
H. Mjölid
formannfetter fullm.

Rev	Ant		Dato	Sign

MOELVEN SEKSJONSHUS Type: MK 4031 M — 321			FASADER
BYGGHERRE: ARNT FLUTO ,3536 BROMMA			Erstatning for
BYGGEPLASS: TOMT NR. 35 PÅ DALENFELTET I NES KOMMUNE			Erstattet av
Tegn J.E. / Kont	Dato 6/12-74 / Godkj	Mål 1:100	MOELVEN A/S MOELVEN BRUG 2391 MOELV TELEFON 065 47281	Nr 2-6948-5	Rev

A.s Tørrkopi. 3000 A 3. E 6 matt. 6-71. Sentrum Trykkeri.

Skriv ikke her

F.kap. 45 / F.kap. 55

Tak

Takhelning: (oppgi helningsvinkel) 22 o

Tekning: ☐ Takstein ☒ Takpapp ☐ Asbestsementplater ☐ Naturskifer ☐ Metallplater ☐ Annet (beskriv) .....

Materiale: ☒ Tre ☐ Betong ☐ Lettbetong (oppgi type) ..... ☐ Annet (beskriv) .....

F.kap. 54:3 Utførelse: ☒ Luftet tak ☐ Brannseksjonert ☐ Massivtak ☐ Plassbygd ☒ Fabrikkfremstilte ~~elementer~~/seksjonshus

(oppgi fabrikk og type) A/S MOELVEN Bruk, MOELVEN SEKSJONS Bolig

Forskriftenes funksjonskrav er oppfylt under henvisning til:

☐ Utførelse angitt på tegningene

☐ Statlige byggebestemmelser 1, veiledningens hefte..... henv.nr. .....

.....

☒ Særskilt dokumentasjon i eget bilag

Bl. § 106 F.kap. 47

Ventilasjon

☒ Naturlig avtrekk ☒ Friskluft- og avtrekksventiler er vist på tegningene

☐ Mekanisk ventilasjon ☐ Tegninger innsendes senere

Bl. § 106 F.kap. 49

Røykpipe, varmeanlegg og ildsted, oljefyringsanlegg

Særskilt melding blir sendt til brannsjefen for

☐ oljefyringsanlegg ☐ oljefyrt ildsted ☐ tank for flytende brensel

Røykpipen utføres av ☐ tegl ☒ fabrikkfremstilte elementer

(oppgi fabrikk og type) Foga

☐ Annen utførelse (beskriv) .....

☐ Ildsteder og feiedører er vist på tegningene

☐ Elektrisk oppvarming, type .....

F.kap. 55

Brannvern

Bygningen er ☐ branntrygg ☐ brannherdig ☒ trebygning

☐ Annet (beskriv) .....

F.kap. 55:41 For større bygg besvares:

Tegningene viser: ☐ brannvegger ☐ brannceller ☐ bygningsdelers branntekniske klasse ☐ dørenes branntekniske klasse og slagretning ☐ Brannventilasjon av trapp, loft og kjeller

F.kap. 55:522 Trapp er: ☐ åpen ☐ lukket ☐ branntrygg og røykfri

For trapper henvises også til F.kap. 46, F.kap. 32:32, F.kap. 33:4 og F.kap. 38:46

Særskilt søknad innsendes for

F.kap. 46:2 ☐ personheis ☐ vareheis

Bl. § 93 ☐ forstøtningsmur ☐ innhegning mot veg

Tilleggsopplysninger:

GODKJENT AV BYGNINGSRÅDET
Nesbyen, den 23/1-75 Journ.nr. 12
H. Hjelid
formann/etter fullm.

Skjema A

SØKNAD OM BYGGETILLATELSE

for arbeid etter bygningsloven (Bl.) av 18.6.1965.
Jfr. byggeforskriftene (F.) av 1.8.1969.

Til bygningsrådet i Nes Kommune, Nesbyen

MOTTATT 13/1 1974 16/12 NES KOMM. ING. KTR. NESBYEN

Byggeplass (adresse)	Matr.nr.	G.nr.	B.nr.	Parsell nr.
Tomt nr. 35 - Dalenfeltet				

~~Eier~~/Fester av tomt	Adresse	Telefon
Arnt Fluto,	3536 Bromma	

Kryss av i rutene. Gi nødvendige tilleggsopplysninger. Bruk blokkskrift eller skrivemaskin.
Søknaden sendes i 2 eksemplarer til bygningssjefen.

Skriv ikke her

Bl. § 93 F.kap. 14

Arbeidets art

☒ Nybygg ☐ Tilbygg ☐ Påbygg ☐ Underbygging ☐ Endring

☐ Annet (beskriv) .....

Bl. §§ 70-86

Byggets art

☒ Boligbygg ☐ Skole ☐ Forsamlingslokale ☐ Kontor/industrilokale

☐ Driftsbygg for jordbruk ☐ Bilverksted ☐ Garasje ☐ Uthus ☐ Hytte

☐ Annet (beskriv) .....

Bygningen brukes nå til .....

F.kap. 14 / Bl. § 94.3 / F.kap. 51 og 52

Vedlegg til søknaden

☒ Gjenpart av nabovarsel med kvittering (bruk fastsatt skjema)

☒ Situasjonsplan (påført naboers og gjenboeres navn).

☒ Etasjeplaner ☒ Snitt ☒ Fasader

☐ Statiske beregninger ☐ Konstruksjonstegninger ☐ Rapport om grunnundersøkelser

Andre tegninger eller særskilte bilag, (hvilke):

Generell beskrivelse fra Moelven Seksjonshus

Bl. § 7

Dispensasjonssøknad

Grunngitt søknad om dispensasjon fra bestemmelser i ☐ bygningslov ☐ forskrift ☐ vedtekt ☐ reguleringsplan er vedlagt

Erklæring om forpliktelser i henhold til gjeldende bestemmelser

Byggearbeidet vil bli utført i samsvar med gjeldende bestemmelser i bygningslov, byggeforskrifter, vedtekter og reguleringsplan, eventuelt med de lempninger som måtte følge av gitt dispensasjon.
Byggearbeidet vil bli forestått av en av bygningsrådet godkjent ansvarshavende (Bl. § 98) som ved underskrift nedenfor eller på særskilt erklæring påtar seg ledelsen, tilsynet og ansvaret overfor bygningsmyndighetene for at arbeidet blir riktig og fagmessig utført.

Bromma, (Sted) den 11/11 1974.

	Adresse	Telefon
Arnt Fluto, (Byggherrens underskrift)	3536 Bromma.	
Arnt Fluto, (Anmelders underskrift)	3536 Bromma.	
F/s Moelven Brug, (Ansvarshavendes navn (underskrift))	2391 Moelv.	(065)47281

Norsk Kommunalteknisk Forening Rich. Andvord bl. 672. Febr. 1971. Etertrykk forbudt

OPPLYSNINGER TIL SØKNADEN
Mangelfull utfylling og mangelfulle tegninger vil forsinke saksbehandlingen

Skriv ikke her

Bl. §§ 22-33

Reguleringsplan og bestemmelser

Området er ☒ regulert ☐ ikke regulert

Bl. §§ 62-64

Tomten er ☐ oppmålt ☐ ikke oppmålt

For boligbygg skal garasjeplassering (også framtidig) vises på situasjonsplanen.

Bl. §§ 70-77 og 81

F.kap. 26

Minste avstander fra det planlagte bygg

Til nabogrense ..... m Til midte av vei ..... m

Til annen bygning på samme tomt ..... m

☒ Minsteavstandene er målsatt på situasjonsplanen

Går det høyspent kraftlinje over tomten ☐ Ja ☒ Nei

Bl. §§ 70-77
F.kap. 26

F.kap. 55

Bebyggelsen

Bebygget grunnareal for eldre bygg ..... m²

Bebygget grunnareal for ny bebyggelse ..... m²

Sum bebygget grunnareal ..... m²

Antall etasjer 1 Antall leiligheter 1

Samlet brutto gulvflate i ny bebyggelse 96 m²

Bl. § 66

Atkomst

Tomta har atkomst til følgende veg som er opparbeidet og åpen for alminnelig ferdsel

☒ Riksveg/Fylkesveg. Vegsjefens avkjøringstillatelse er ☐ gitt ☐ ikke gitt.

☐ Kommunal veg

☐ Privat veg. Er vegrett sikret ved tinglyst erklæring. ☐ Ja ☐ Nei

Bl. § 65

Vann og kloakk

Vannforsyning skaffes fra ☒ offentlig vannverk ☐ privat fellesvannverk

☐ egen/felles brønn ☐ takvannanlegg

Annen (beskriv) .....

Annen ordning enn tilknytning til offentlig vannverk krever særskilt godkjenning.

Bl. § 66.2

Kloakkavløp tilknyttes

☒ offentlig kloakk ☐ privat kloakkanlegg

Det skal installeres ☒ vannklosett

☐ Annet (beskriv) .....

Annen avløpsordning enn tilknytning til offentlig kloakknett krever særskilt godkjenning.

☐ Ordningen er tegnet inn på situasjonsplanen og beskrevet i eget bilag.

F.kap. 31

Bygningens innretning

Tegningene er påført ☒ romareal ☒ lysflate

☒ romhøyde ☐ romvolum ☐ bodareal

F.kap. 56

☐ Tilfluktsrom er prosjektert i samsvar med Justisdepartementets krav.

Bl. § 68

Byggegrunn, drenering og overvann

Grunnen består av ☒ fjell ☒ grus ☐ sand ☐ leire

☐ annet (beskriv) .....

F.kap. 42:5

Drenering baseres på ☐ selvdrenering ☐ kultgrøft ☒ rør

Drensvann føres til ☒ offentlig avløpssystem ☐ terreng

F.kap. 45:2

Takvann, overvann føres til ☒ offentlig avløpssystem ☐ terreng

F.kap. 42: 1-3

Fundamentering

☒ Grunnmur ☐ Bankett/såle ☐ Peler

☐ Annet (beskriv) .....

Skriv ikke her

F.kap. 42:4
F.kap. 31:24
F.kap. 54:3

Kjellergulv, gulv på terreng

☒ Betong på grunnen ☒ Lettbetongelementer med luftrom under

☐ Trebjelkelag med luftrom under

☐ Annen utførelse (beskriv) .....

Forskriftenes funksjonskrav er oppfylt under henvisning til:

☐ Utførelse angitt på tegningene

☐ Statlige byggebestemmelser 1, veiledningens hefte ..... henv.nr. .....

.....

☐ Særskilt dokumentasjon i eget bilag.

F.kap. 42:3
F.kap. 54:3

Kjellerytterveggger

☐ Betong ☐ Betongblokk ☒ Blokk av lettaggregatbetong

☐ Annet (beskriv) .....

Forskriftenes funksjonskrav er oppfylt under henvisning til:

☐ Utførelse angitt på tegningene

☐ Statlige byggebestemmelser 1, veiledningens hefte ..... henv.nr. .....

.....

☐ Særskilt dokumentasjon i eget bilag

F.kap. 43
F.kap. 54:3
F.kap. 55

Yttervegg, dør og vindu

Veggmateriale: ☒ Tre ☐ Tegl ☐ Betong

☐ Lettbetong (oppgi type) .....

☐ Annet (beskriv) .....

Veggutførelse: ☐ Plassbygd ☒ Fabrikkfremstilte ~~elementer~~/seksjonshus

(oppgi fabrikk og type) A/S MOELVEN BRUG MOELVEN SEKSJONSBOLIG

Forskriftenes funksjonskrav er oppfylt under henvisning til:

☐ Utførelse angitt på tegningene

☐ Statlige byggebestemmelser 1, veiledningens hefte ..... henv.nr. .....

.....

☒ Særskilt dokumentasjon i eget bilag

☒ Forholdstallet f/F er angitt på plantegningene

(f = vindus- og dørflater. F = total ytterveggflate).

F.kap. 43
F.kap. 53
F.kap. 55

Skillekonstruksjoner mellom leiligheter

Materiale: ☐ Tre ☐ Tegl ☐ Betong

☐ Lettbetong (oppgi type) .....

☐ Annet (beskriv) .....

Utførelse: ☐ Plassbygd ☐ Fabrikkfremstilte elementer/seksjonshus

(oppgi fabrikk og type) .....

Forskriftenes funksjonskrav er oppfylt under henvisning til:

☐ Utførelse er angitt på tegningene

☐ Statlige byggebestemmelser 1, veiledningens hefte ..... henv.nr. .....

.....

☐ Særskilt dokumentasjon i eget bilag

F.kap. 44
F.kap. 53
F.kap. 54:3
F.kap. 55:41

Etasjeskiller og balkong

Materiale: ☒ Tre ☐ Betong ☐ Lettbetong (oppgi type) .....

☐ Annet (beskriv) .....

Utførelse: ☐ Plassbygd ☒ Fabrikkfremstilte ~~elementer~~/seksjonshus

(oppgi fabrikk og type) A/S MOELVEN BRUG MOELVEN SEKSJONSBOLIG

Forskriftenes funksjonskrav er oppfylt under henvisning til:

☐ Utførelse angitt på tegningene

☐ Statlige byggebestemmelser 1, veiledningens hefte ..... henv.nr. .....

.....

☒ Særskilt dokumentasjon i eget bilag

MØTEBOK

455

Kommune	Styre, råd, utvalg m.v.	Møtested	Møte dato
Nes	Godkjent av bygningssjefen	Nes kommunehus	1.9.77

Sak nr.
455b/77

Arnt Fluto, Nesbyen, søknad om oppføring av garasje som tilbygg til bolig på tomt nr. 35 i Dalen felt I.

Vedtak.

Søknaden godkjennes på følgende betingelser:

1. Tilbygget males/beises likt med huset.

2. Byggearbeidene utføres i samsvar med bygningslov og bygge-forskrifter.

Sign.
Rett utskrift
Nesbyen, 1/9.77
Ole Dokken

Utskrift sendt til

Nr. 58 PS Enerett: Sem & Stenersen a. s. Oslo 10-76

GODKJENT AV BYGNINGSSJEFEN
Nesbyen, den 2/9.77 jr. nr. 455 b
bygningssjefetter fullm.

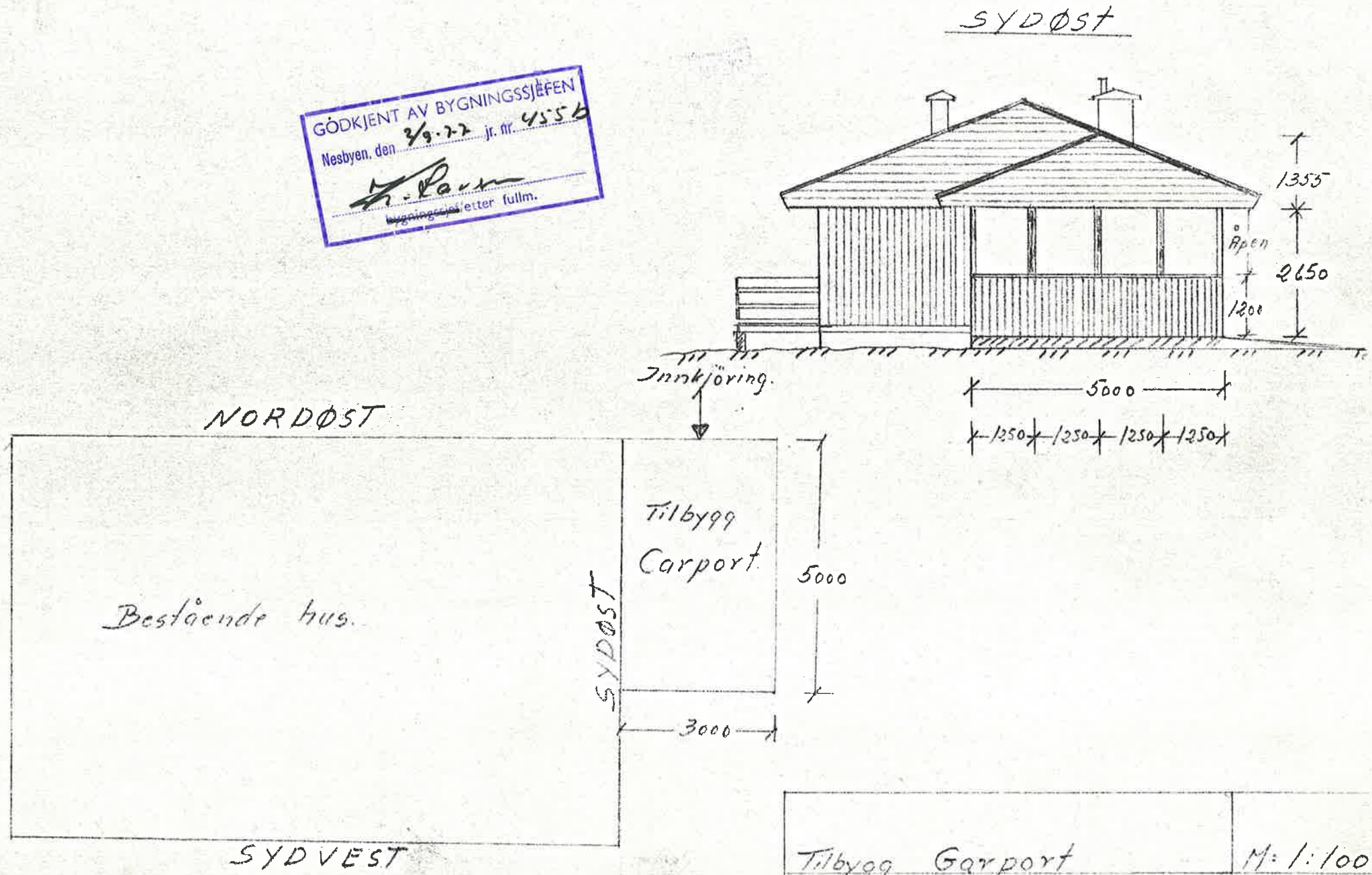

Tilbygg Garport	M: 1:100
Arnt Fluto Nesbyen	
27/6.77	

NORDØST

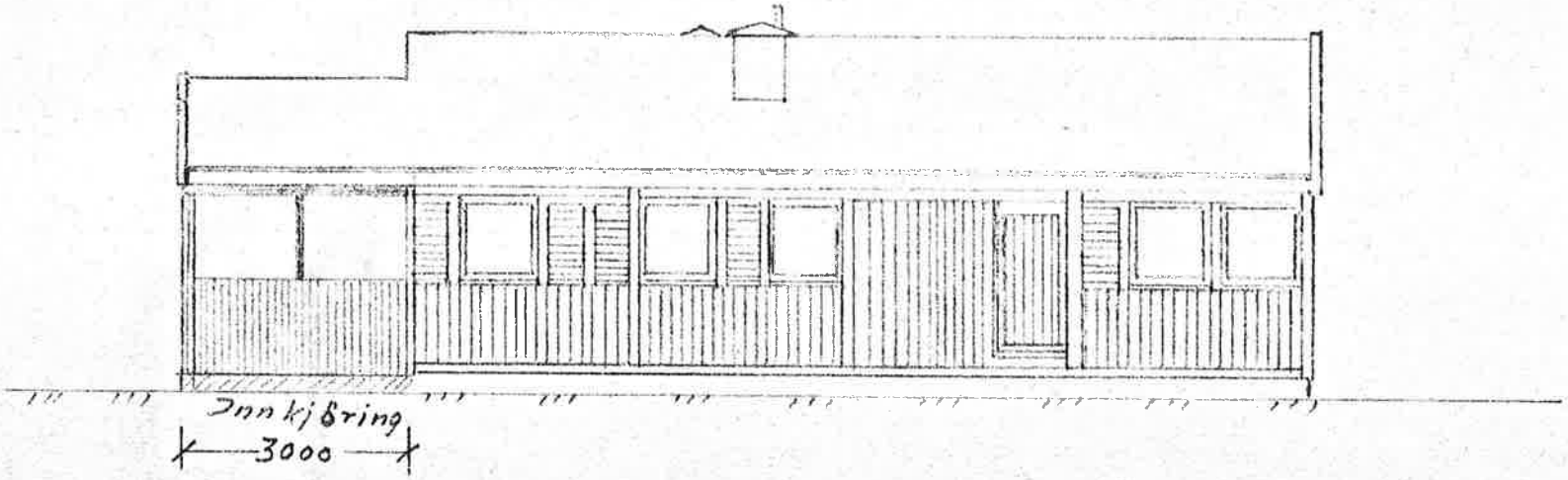

SYDVEST

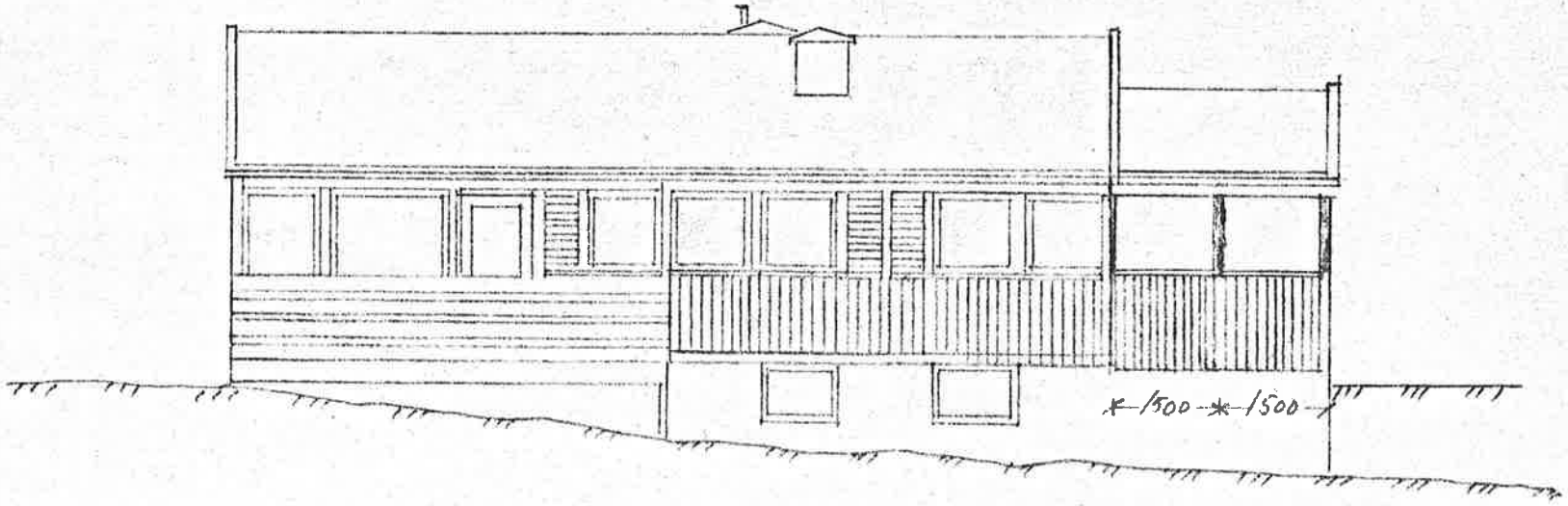

BYGGEMELDING 2
for garasjer, uthus, båthus, bod o.l.

Byggemeldingen med bilag sendes i 2 eksemplarer.
Sett "X" i rutene og gi nødvendige tilleggsopplysninger.
Bruk blokkskrift eller skrivemaskin.

NES KOMM.ING. KTR.
8 18 1977
J.NR. ..... ARK. B-1
SAKSB. B.2j

Til bygningsrådet i: Nes
3540 Nesbyen

Arbeidssted: Dalenfeltet		Matr. nr. (Gnr.,/bnr.,/parsellnr.): 77.I.I7.
Byggherre: Arnt Fluto	Adresse: 3540 Nesbyen	Tlf.
Ansvarshavende: Arnt Fluto	Adresse: 3540 Nesbyen	Tlf.

Bygget
Bruttoareal: I5 m² — Art: ☐ Garasje ☐ Uthus ☐ Båthus ☐ Bod — Annet: Carport

Vedlegg
- [x] Målsatt situasjonsplan/-kart påført navn på naboer og gjenboere
- [x] Tegninger av plan, snitt, fasader er sendt bygningsrådet før.
- [x] Gjenpart av nabovarsel med kvittering (naboerklæringer)

Minste-avstander
Til annen bygn.: 3I m — Til eiend.grense: 26 m — Til veg (midte): I4 m — [x] Avstandene er målsatt på situasjonsplanen/-kartet

Atkomst
[x] Komm. veg ☐ Privat veg ☐ Veg skal opparbeides ☐ Atkomstveg er tegnet inn på situasjonsplanen/-kartet

Byggegrunn, drenering
☐ Fjell [x] Grus/sand ☐ Leire — Annet
[x] Rør — Ant. dim. ☐ Kultgrøft ☐ Selvdrenering

Bygge-beskrivelse
Fundamentering: I0 cm. armert plate.
☐ Frostfri mur ☐ Frostfrie pilarer ☐ Løs på bakken
Utførelse: [x] Plassbygd ☐ Prefabrikkerte seksjoner./elementer — Fabrikk, type
Materiale: [x] Tre ☐ Sement-blokker ☐ Tegl ☐ Betong ☐ Aluminium — Annet
Fasadebehandling: Liggende kledning i raustet, stående nedentil, se tegning.
☐ Liggende kledning ☐ Stående kledning ☐ Puss ☐ Synlige fuger ☐ Aluminium — Annet
Isolasjon: [x] Ingen isolasjon ☐ Mineralull ☐ Blokker — Annet
Innvendig kledning: [x] Ingen kledning ☐ Spon-/gipsplater ☐ Panel — Annet
Taktekking: [x] 2 lag papp ☐ Taksten ☐ Skifer ☐ Aluminium — Annet
Dokumentasjon: [x] Angitt på tegningene ☐ Beskrevet i eget bilag — Evt. henv.

Andre opplysninger

GODKJENT AV BYGNINGSSJEFEN
Nesbyen, den 2/9-77 jr. nr. 4556
K. Paren
Bygningssjef/etter fullm.

Under-skrifter
Nesbyen den I5.7.I977

Arnt Fluto — Byggherres underskrift
Arnt Fluto — Anmelders underskrift

Nr. 2122 Forlag: Sem & Stenersen A/S, Oslo. 1-77

KOMMUNEDELPLAN NESBYEN

Godkjent av Nes kommunestyre den 13.08.2015, sak 44/15
Innsigelse avgjort av Kommunal og moderniseringsdepartement i vedtak datert 17.12.2015.
Endring vedtatt i Nesbyen kommunestyre den 20.06.2024, sak 66/2024

Sist endret den 05.07.2024

NESBYEN KOMMUNE



Foto: Vibeke Hjønnevåg

Innholdsfortegnelse

1 INNLEDNING 4

1.1 Planområdet og plandokumenter 4

1.2 Rettsvirkning av kommunedelplanen 4

2 PLANBESTEMMELSER 4

2.1 Generelle bestemmelser 4

2.1.1 Plankrav PBL § 11-9 nr. 1 4

2.1.2 Unntak fra plankrav PBL § 11-10 nr. 1 4

2.1.3 Nærmere angitte løsninger PBL § 11-9 nr. 3 5

2.1.4 Byggegrense, bruksendring, utbyggingsvolum og funksjonskrav PBL § 11-9 nr. 5 5

2.1.5 Byggegrense langs vassdrag PBL § 11-11 nr. 3 og 5 7

2.1.6 Miljøkvalitet PBL § 11-9 nr. 6 7

2.1.7 Utbyggingsavtaler PBL § 11-9 nr. 2 og § 17-2 9

2.2 Bebyggelse og anlegg PBL § 1-9 nr. 5 9

2.2.1 Generelle rekkefølgekrav PBL § 11-9 nr. 4 9

2.2.2 Boligformål 9

2.2.3 Næringsformål 12

2.2.4 Fritids- og turistformål 13

2.2.5 Områder for tjenesteyting 14

2.2.6 Kombinerte bebyggelse- og anleggsformål 14

2.2.7 Idrettsanlegg 14

2.3 Samferdselsanlegg og teknisk infrastruktur PBL § 11-7 nr. 2 14

2.4 Grønnstruktur PBL § 11-7 nr.3 15

2.5 Landbruks- natur- og friluftsformål (LNF-områder) § 11-5 15

2.6 Hensynssoner PBL § 11-8 15

2.6.1 Sone for bevaring av kulturmiljø PBL § 11-8, bokstav c 15

2.6.2 Sone for båndlegging etter lov om kulturminner PBL § 11-8, bokstav d 16

2.6.3 Sone for båndlegging i påvente av vedtak etter PBL § 11-8, bokstav d 16

2.6.4 Skred/ras PBL § 11-8, bokstav a 17

2.6.5 200-årsflom PBL § 11-8, bokstav a 17

2.6.6 Høyspenningsanlegg PBL § 11-8, bokstav a 17

2.6.7 Gjeldende reguleringsplaner PBL § 11-8, bokstav f 17
2.6.8 Oppheving av eldre reguleringsplaner PBL § 12-14 18
3 VEDLEGG 20
3.1 Bestemmelser om skilting, PBL § 11-9 nr. 5 20
3.1.1 Formål og definisjoner 20
3.1.2 Tillatelse 20
3.1.3 Skilt– generell del 20
3.1.4 Lysskilt 21
3.1.5 Uthengsskilt 21
3.1.6 Henvisningsskilt 21
3.1.7 Andre skilt og reklameinnretninger 21
3.1.8 Fjerning 22
3.2 Bestemmelser om campingplasser PBL § 11-7 nr. 1 23
3.2.1 Formål og definisjoner 23
3.2.2 Tillatelse 23
3.2.3 Plankrav 23
3.2.4 Flom 23
3.2.5 Utforming av bygg 24
3.2.6 Unntak 24

1 INNLEDNING

1.1 Planområdet og plandokumenter

Planområdet omfatter Nesbyen tettsted, jfr. vedtatt planprogram for kommunedelplan Nesbyen.

Plandokumentene består av

- **Plankart**
- **Planbestemmelser og retningslinjer**
- **Planbeskrivelse med konsekvensutredning og ROS-analyse**

1.2 Rettsvirkning av kommunedelplanen

Kommunedelplanen fastsetter framtidig arealbruk for planområdet, gir rammer for reguleringsplaner og er etter kommunestyrets vedtak bindende for alle nye tiltak og utvidelse av eksisterende tiltak, jfr. plan- og bygningslovens § 1-6 og § 20-1 første ledd bokstav a til m. Planen gjelder fra kommunestyrets vedtak dersom saken ikke avgjøres av departementet.

Tiltak kan bare iverksettes dersom de ikke er i strid med plan- og bygningsloven, kommuneplanens arealdel, kommunedelplaner eller reguleringsplaner. Bygge- og anleggsvirksomhet som er i strid med planens arealformål eller bestemmelser kan avslås med hjemmel i vedtatt plan. Bestemmelsene til kommunedelplanen gir hjemmel til å kreve reguleringsplan (detaljplan) før byggetiltak blir godkjent.

Der det ikke gjelder eller er stilt krav om reguleringsplan skal kommunedelplanen med bestemmelser gjelde ved vedtak om tillatelse eller ved vurdering av tiltak etter PBL §§ 20-1 a-m, 20-2 og 20-3.

Etter plan- og bygningslovens § 1-5 går ny plan ved motstrid framfor eldre plan for samme areal med mindre annet er fastsatt i den nye planen, jfr. pkt. 2.6.7.

Retningslinjer (vist i kursiv)er ikke juridisk bindende og kan ikke brukes som hjemmelsgrunnlag for vedtak.

2 PLANBESTEMMELSER

2.1 Generelle bestemmelser

2.1.1 Plankrav PBL § 11-9 nr. 1

For områder avsatt til bebyggelse og anlegg (PBL § 11-7 nr. 1) kan tiltak som nevnt i pbl § 20-1 a), d), k), l), m) ikke igangsettes før området inngår i stadfestet reguleringsplan, dersom ikke annet er fastsatt i disse bestemmelsene.

2.1.2 Unntak fra plankrav PBL § 11-10 nr. 1

Unntatt fra plankravet er:

- Tilbygg, påbygg, uthus, garasje ol. på bebygde tomter avsatt til boligbebyggelse (PBL § 11-7 nr-1). Utnyttelsesgrad på tomt skal totalt ikke overstige 25 % BYA.
- Omlegging av adkomstveg til tomt/ bolig med tilhørende parkering
- Terrengarrondering inntil 1 meter frå eksisterende terreng

Tiltaket skal innpasses bestående bygninger når det gjelder bygningshøyde, volum, grad av utnytting osv. Det er et vilkår at eksisterende teknisk infrastruktur og transportsystem kan benyttes.

2.1.3 Nærmere angitte løsninger PBL § 11-9 nr. 3

Energi

I reguleringsplaner for boliger, næringsbygg og ved nyplanlegging av eldre utbyggingsområder skal det følge en utredning om energisparende tiltak, bruk av alternative energikilder og vannbåren varme. Det skal samtidig vurderes tilrettelegging for fremtidig tilknytning til fjernvarmeanlegg. Utredningen skal innsendes sammen med reguleringsplanen.

Innstallering av nye oljefyrkjeler er ikke tillatt.

Veg og trafikk

Kommunale veger, inkl. gang- og sykkelveger, snuplasser, busslommer etc. skal dimensjoneres og bygges i samsvar med den til enhver tid gjeldende vegnormal for Statens Vegvesen.

For planer og tiltak som angår vegkryss til hovedvegnettet, skal det foretas trafikkanalyser og dokumenteres dimensjonering og teknisk løsning i forhold til trafikkmengde og framkommelighet m.m. på kort og lang sikt.

Byggegrense langs kommunal veg blir fastsatt i hvert tilfelle gjennom reguleringsplan for de enkelte områder. Byggegrenser langs riksveg og fylkesveg følger byggegrenser som til enhver tid er nedfelt i vegloven, med mindre annet er fastsatt i reguleringsplan.

Retningslinjer:

Avkjøringer og stikkveger til boligtomter og hyttetomter

a. Maksimal bredde for avkjøring er 5 m

b. Der veggrøft ikke kan videreføres over avkjøring, skal stikkrenne, min. 300 mm innvendig målt, etableres. På steder hvor større vannmengder kan forekomme, plikter eier av avkjøringen å øke dimensjonen på stikkrenne. Eier av avkjøring plikter til enhver tid å holde stikkrenne i stand og åpen for vann.

c. Avkjøringen skal ha fall fra hovedveg min. den første meteren fra hovedvegens asfaltkant, evt. fra vegskulder. Avkjøringen skal konstrueres slik at vann fra avkjøring og tomt renne til veggrøft og ikke inn i vegbanen.

Ved tvil om utforming eller beliggenhet skal teknisk enhet i kommunen kontaktes. Kommunen kan sette andre krav til utforming av avkjøringen når det er nødvendig.

2.1.4 Byggegrense, bruksendring, utbyggingsvolum og funksjonskrav PBL § 11-9 nr. 5

Byggegrense

Byggegrense mot kommunalt ledningsnett er som hovedregel min. 5 m.

Bruksendring og riving av bolig (jfr. § 31-6)

Det må foreligge særskilt tillatelse fra kommunen om

a) å omdanne eller ta i bruk bolig til forretningslokale, herunder hotell ol.
b) å rive bygning som inneholder bolig, jfr. unntak i pbl § 31-6.
c) å slå sammen boliger eller dele opp boenheter til hybler
d) annen ombygging av bolig enn den som omfattes av bokstav a eller c når ombyggingen fører til at boenhet må fravikes.

Universell utforming

Universell utforming skal legges til grunn for all planlegging i kommunen. Universell utforming innebærer at utforming av bygninger og uteområder skal være slik at de kan brukes på like vilkår av alle, uten spesialutforming for enkeltgrupper, jfr. TEK kap. 8, 12 og flere enkeltbestemmelser.

Ved utarbeidelse av reguleringsplaner skal det tas inn bestemmelser som sikrer universell utforming.

Uteoppholdsareal

For boliger skal det reguleres min. 200 m2 med egnet uteoppholdsareal. For boliger med mer enn 2 enheter er arealkravet min. 150 m2 pr. enhet. For hybler er arealkravet 50 m2 pr. enhet. For terrassert bebyggelse og annen bebyggelse i bratt terreng, kan inntil 30 % av uteoppholdsarealet dekkes ved terrasse. Arealkravet skal dekkes på den tomta bygget ligger.

Leikeareal

Ved utarbeidelse av reguleringsplaner skal gjeldende retningslinjer for barn og unges interesser følges, jfr. Miljøverndepartementets rundskriv T-2/08.

I alle områder som skal reguleres til bolig eller i eksisterende boligområder som skal fortettes, skal det reguleres inn områder til leikeplass og andre friområder med minimum 50 m^2 pr. boenhet. Uteoppholdsareal til den enkelte bolig kommer i tillegg til leike- og friområder. Arealer brattere enn 1:3 og smalere enn 10 m skal ikke regnes med i leikeareal men kan komme i tillegg.

I områder hvor det etableres 4 eller flere boenheter skal det opparbeides sandleikeplass med sandkasse, leikeapparater, benk og noe fast dekke. For hver bolig avsettes 5m^2. Sandleikeplass skal plasseres nær inngang og med synsavstand, maksimalt 50m, fra bolig. Sandleikeplasser kan deles opp i areal på minst 50m^2 hver. Sandleikeplass kan slås sammen med nærleikeplass med skjerming mellom de to typene leikeplass, der forholdene ligger til rette for dette.

I områder med hvor det etableres 20 eller flere boenheter skal det opparbeides nærlekeplass og strøkslekeplass tilrettelagt for varierte aktiviteter som ball-lek, sykling, aking, skating og lignende. Nærlekeplass og strøkslekeplass skal være på minimum 750m^2, hvorav minimum 50% med flatt, fast dekke. Nærlekeplass plasseres maksimalt 150m fra bolig. Nærlekeplass og strøkslekeplass kan slås sammen til felles leikeareal om det er mest hensiktsmessig.

Skilt og reklame

Bestemmelsene i vedlegg 3.1 gjelder.

Parkering

- Boliger: 2 parkeringsplasser pr. boenhet.
- Leilighetsbygg: 1,5 parkeringsplass pr. leilighet.
- Leilighetsbygg med min. 1 parkeringsplass pr. leilighet i garasjeanlegg: 0,5 utvendig parkeringsplass pr. leilighet.
- Hybler: 1 parkeringsplass pr. hybel.
- Overnattingsbedrift/hotell: 1 parkeringsplass pr. 3. seng.
- Lager: 1 biloppstillingsplass pr. 200 m^2 golvflate
- Produksjonsbedrift: 1 biloppstillingsplass pr. 100 m^2 golvflate
- Kontorer: 1 biloppstillingsplass pr. ansatt
- Salgslokaler: 1 biloppstillingsplass pr. 50 m^2 gulvareal
- Andre virksomheter: krav til parkeringsplasser avklares i reguleringsplan.

Ved søknad om oppføring av bolig skal garasje med 2 parkeringsplasser vises på situasjonsplan og utomhusplan sjøl om den ikke blir oppført samtidig med boligen.

Areal til parkering regnes inn i utnyttelsesgraden med 18 m^2 pr. plass. Kommunen kan etter en nærmere vurdering fastsette andre krav til parkering.

Parkeringsplass skal være opparbeidet før brukstillatelse gis.

2.1.5 Byggegrense langs vassdrag PBL § 11-11 nr. 3 og 5

Byggeforbudssonen er 100 m fra vann og vassdrag så fremt annet ikke fremgår av vedtatt reguleringsplan. Byggeforbudet gjelder alle bygge- og anleggstiltak i plan- og bygningslovens § 20-1 a), d), j), k), l) og m). Forbudet gjelder for alle vassdrag med års-sikker vannføring. Byggegrensa måles fra elvekant eller strandlinje ved gjennomsnittlig flomvasstand.

Byggeforbudssone er 50 m fra vann og vassdrag for nødvendige driftsbygninger og andre anlegg i landbruket, samt for miljøvennlige anlegg og innretninger for adkomst, bruk og drift av offentlige friområder, jfr. pbl. § 11-11 nr. 4, så fremt det kan dokumenteres at slike tiltak ikke kommer i konflikt med allmennhetens friluftsinteresser eller vesentlige naturverdier.

2.1.6 Miljøkvalitet PBL § 11-9 nr. 6

Støy

Ved ny eller ved vesentlig utvidelse av støyfølsom bebyggelse skal det, før tiltak igangsettes, foreligge dokumentert støyvurdering av alle støykilder. Støyretningslinjene i T-1442 skal legges til grunn ved planlegging. Etablering av støyømfintlig bebyggelse innenfor rød og gul støysone er ikke tillatt. Jfr. planbeskrivelsen med støysonekart og trafikk- og støyanalyse.

Radon

Ved oppføring av ny, eller vesentlig utvidelse av, boligbebyggelse og bygninger for varig opphold skal det foretas radonmålinger og sikres mot forhøyede verdier av radongass ihht de til enhver tid gjeldende tekniske forskrifter.

Overvann

Lokal overvannshåndtering skal ligge til grunn for tiltak innenfor planområdet. I reguleringsplaner

skal det redegjøres for håndtering av overflatevann og krav om lokal overvannshåndtering skal sikres i bestemmelser. I søknad om tillatelse skal det redegjøres for behandling av alt overvann, både overflatevann og drensvann. Plan for håndtering av overvann skal godkjennes i forbindelse med søknad om tiltak.

Estetikk

Nye bygg og tilbygg skal ha et helhetlig preg i seg sjøl og i forhold til omgivelsene. Fortetting skal alltid ta hensyn til eksisterende bygningsmasse og tilpasses denne. Tekniske installasjoner for bl.a. ventilasjon og varme skal integreres i bygningsvolumet på en arkitektonisk god måte.

For alle byggeområder gjelder at det i størst mulig grad skal tas hensyn til omkringliggende bebyggelse og terreng. Mønehøyde, takform, volumoppbygging , materialbruk og farge skal tilpasses omgivelsene. Det gjelder i særlig grad i, eller i nærheten av, viktige landskapsområder og nær verneverdige bygninger og kulturmiljøer.

Ved fortetting skal det tas vesentlig hensyn til eksisterende utbyggingsstruktur og arkitektur.

Vegetasjon, landskap og terrengbehandling

For hele planområdet gjelder at vegetasjon som har en viktig estetisk og/eller miljømessig funksjon, for eks. skjermsoner, skal bevares. Ny bebyggelse og anlegg skal lokaliseres slik at viktig vegetasjon ikke skades, evt. at ny vegetasjon reetableres. Terrenginngrep som veger, ledninger og andre tekniske anlegg skal utføres på en skånsom måte og tilpasses eksisterende terreng og vegetasjon. Fyllinger og skjæringer skal på en best mulig måte tilpasses eksisterende og omkringliggende miljø. Tilsåing og oppussing av byggeområder skal skje etter hvert som tomter og anlegg bygges. Innenfor områder med plankrav, skal dette sikres gjennom reguleringsbestemmelser.

Ny bebyggelse skal plasseres slik at større trær kan beholdes. Vegetasjon som har en viktig estetisk og/eller miljømessig funksjon skal bevares eller erstattes når det er mulig. Terrenginngrep skal utføres på en skånsom måte og tilpasses eksisterende terreng og vegetasjon. Ny bebyggelse skal utformes i samspill med omgivelsenes og skal ta godt hensyn til eksisterende terreng både på byggetomten og på nabotomtene. Skjæringer og fyllinger skal tilpasses eksisterende og omkringliggende miljø og nytt terreng skal tilsluttes eksisterende terreng på en naturlig måte.

Kulturminner

På eiendommer og innenfor områder som er oppført på kommunens til enhver tid gjeldende liste over bevaringsverdig bebyggelse og bygningsmiljøer skal det foreligge uttalelse fra kulturminnemyndighetene i fylkeskommunen, før det kan gis tillatelse til tiltak etter plan- og bygningsloven.

Dersom det ved byggeaktivitet dukker opp automatisk fredete kulturminner, må arbeidet straks stanses. Dersom arbeidet berører automatisk fredete kulturminner eller en sikringssone på 5 m, skal melding straks sendes kommunen og fylkeskommunen, jfr. KML § 8.2.

Fjerning/endringer av steingjerder, murer, gamle hustufter og gutuer kan bare skje eller godkjenning av kommunen.

Campingplasser

Bestemmelsene i vedlegg 3.2 gjelder.

2.1.7 Utbyggingsavtaler PBL § 11-9 nr. 2 og § 17-2

Utbyggingsavtaler kan benyttes når kommunen finner det formålstjenlig for å gjennomføre kommunens utbyggingspolitikk. Bruk av utbyggingsavtaler skal avklares i forkant av og seinest i forbindelse med reguleringsplanarbeidet.

2.2 Bebyggelse og anlegg PBL § 1-9 nr. 5

Areal avsatt til bebyggelse og anlegg, jfr. pbl § 11-7 nr. 1, inkluderer eksisterende og framtidig bebyggelse med tilhørende infrastruktur. Formålet innbefatter boligbebyggelse, sentrumsformål, forretninger, bebyggelse for offentlig og privat tjenesteyting, fritids- og turistformål, næringsbebyggelse, idrettsanlegg og andre typer anlegg.

2.2.1 Generelle rekkefølgekrav PBL § 11-9 nr. 4

Arbeid/tiltak etter pbl § 20-1 a), d), k), l) og m) tillates ikke igangsatt før det i nødvendig grad er etablert eller sikret godkjent infrastruktur (som vann, avløp, elektrisitet, renovasjon, adkomst/veg, parkering, gang/sykkelveg, turveger ol.)

Dersom et bo-område ikke har tilstrekkelig uteoppholdsareal i tråd med kravene i pkt. 2.1.4, skal kravet innfris før det gis brukstillatelse for nye boenheter.

Rekkefølgekrava skal videreføres gjennom detaljregulering.

2.2.2 Boligformål

Eksisterende boligområder

Gjelder boligområder øst og vest for Hallingdalselva som ikke er angitt spesielt i bestemmelsene og som ikke omfattes av reguleringsplaner som fortsatt skal gjelde:

Det tillates ikke fortetting ut over %-BYA = 25 % av tomtas areal. Ny bebyggelse skal tilpasses eksisterende i høyde, størrelse, volum, utforming og fargebruk. Det skal legges vekt på god byggeskikk og estetikk. Gesimshøyde skal være maks. 6,3 m og mønehøyde maks. 8 m fra gjennomsnittlig ferdig planert terreng. Uteoppholdsareal jfr. pkt. 2.1.4.

Det kan bygges inntil 2 boenheter per eiendom uten krav om reguleringsplan. Nye boligtomter skal fradeles inntil eksisterende bebyggelse. En boligtomt skal ikke være større enn 2 daa.

Rekkefølgekrav: Før utbygging igangsettes skal offentlig vann- og avløp fram til tiltaket være etablert. For tomter som ligger i rød eller gul sone langs jernbane eller vei, kreves det støyutredninger.

For områder BE_1 og BE_2 gjelder fortsatt reguleringsplankrav i punkt 2.1.1.

Fortettingsområder

BF1 Nesbyen sør – Torkildsplass
Området skal nyttes til eneboliger, evt. 2-mannsboliger, med maksimal gesimshøyde 6,3 meter og maksimal mønehøyde 8 meter over gjennomsnittlig planert terreng. Omfanget av fortettingen vurderes i reguleringsplanprosessen. BF1 skal ha universell utforming av boliger og utearealer.

Rekkefølgekrav:
Det er krav om fastsatt felles reguleringsplan før det gis tillatelse til tiltak. Før utbygging igangsettes skal offentlig vann og avløp fram til tiltaket være etablert.

BF2 Nesmoen
Området kan bygges ut med inntil 2 boenheter pr. eiendom uten krav om reguleringsplan.
BF2 skal ha universell utforming av boliger og utearealer.

Rekkefølgekrav:
Før utbygging igangsettes skal offentlig vann og avløp fram til tiltaket være etablert.

BF3 Prestbakken
Området skal nyttes til eneboliger, evt. 2-mannsboliger, med maksimal gesimshøyde 6,3 meter og maksimal mønehøyde 8 meter over gjennomsnittlig planert terreng. Omfanget av fortettingen vurderes i reguleringsplanprosessen. Reguleringsplanen skal dokumentere tiltakets trafikale konsekvenser og redegjøre for atkomstløsning.

Rekkefølgekrav:
Det er krav om fastsatt felles reguleringsplan før det gis tillatelse til tiltak.

BF14 Steinmogutu nord
Områdene skal nyttes til eneboliger, evt. 2-mannsboliger med maksimal gesimshøyde 7,5 meter og maksimal mønehøyde 10 meter over gjennomsnittlig planert terreng. Det må tas spesielle hensyn til landskap og kulturmiljø ved utbygging. Boliger og utearealer skal ha universell utforming. Utnyttelsesgrad vurderes i reguleringsplanen.

Det kan fradeles inntil 2 tomter og/eller bygges inntil 2 nye boenheter uten krav om reguleringsplan. Nye boliger bygges og nye tomter fradeles inntil eksisterende bebyggelse.

Rekkefølgekrav:
Før utbygging igangsettes skal offentlig vann- og avløp fram til tiltaket være etablert.

Det skal hentes uttalelse fra Norges Vassdrags- og energidirektoratet før byggetillatelse kan gis.

BF4 Steinmogutu sør
Områdene skal nyttes til eneboliger, evt. 2-mannsboliger med maksimal gesimshøyde 7,5 meter og maksimal mønehøyde 10 meter over gjennomsnittlig planert terreng. Det må tas spesielle hensyn til landskap og kulturmiljø ved utbygging. Boliger og utearealer skal ha universell utforming. Utnyttelsesgrad vurderes i reguleringsplanen.

BF5 Grimsgårdskogen
Området skal nyttes til fortetting med eneboliger, evt. 2-mannsboliger, med maksimal gesimshøyde 6,3 meter og maksimal mønehøyde 8 meter over gjennomsnittlig planert terreng, og kan bygges ut med inntil 2 boenheter pr. eiendom uten krav om reguleringsplan. Nye boliger og utearealer skal ha universell utforming.

BF6 Nupelykkja
Utnyttelsesgrad %- BYA = 40 %. Det kan bygges carporter på området innenfor utnyttelsesgraden. Det er ikke tillatt med annen fortetting av bebyggelsen på området.

Nye boligområder

B1 (utgått underveis i planbehandlingen)

B2 Hagaled
Området skal nyttes til eneboliger med maksimal gesimshøyde 6,3 meter og maksimal mønehøyde 8 meter over gjennomsnittlig planert terreng. Nye boliger og utearealer skal ha universell utforming. Ved utforming av ny bebyggelse skal det tas hensyn til at området ligger nær kulturmiljøet på Hagaled.

B3 Høva
Områdene skal nyttes til 2-mannsboliger, rekkehus eller leilighetsbygg, med maksimal gesimshøyde 7,5 meter og maksimal mønehøyde 10 meter over gjennomsnittlig planert terreng. Boliger og utearealer skal ha universell utforming. Utnyttingsgrad inntil %-BYA = 30 %.
Området kan bygges ut med inntil 2 boenheter per eiendom uten krav om reguleringsplan.

Rekkefølgekrav:
Før utbygging igangsettes skal offentlig vann- og avløp fram til tiltaket være etablert. Det skal gjøres arkeologiske undersøkelser og det skal hentes uttalelse fra kulturminnemyndighet før det kan fradeles nye tomter eller gis tillatelse til tiltak.

B4 Østenforskogen
Området skal nyttes til eneboliger, evt. 2-mannsboliger eller terrasseleiligheter. Ny bebyggelse må tilpasses terrenget. Utnyttingsgrad avklares i reguleringsplanen.
Rekkefølgekrav:
Areal til leikeplasser, friområder og gang/sykkelveger innenfor området skal framgå av reguleringsplanen og være etablert før igangsetting av boligbygging.

B5 Tandberglia 2 - Furulia
Området skal nyttes til eneboliger, evt. 2-mannsboliger eller terrasseleiligheter. Ny bebyggelse må tilpasses terrenget. Utnyttingsgrad avklares i reguleringsplanen.

Rekkefølgekrav:
Areal til leikeplasser og friområder skal framgå av reguleringsplanen og være etablert før igangsetting

av boligbygging.
Gang/sykkelveg fra Friskusen til Vassfarvegen skal være etablert før det gis tillatelse til tiltak.

B6 Blingsmovegen
Området skal nyttes til eneboliger, evt. 2-mannsboliger. Boliger og utearealer skal ha universell utforming. Området kan bygges ut med inntil 2 boenheter pr. eiendom uten krav om reguleringsplan.

Det gjelder 15 m byggegrense fra veikant FV2908.

Rekkefølgekrav:
Før utbygging igangsettes skal offentlig vann- og avløp fram til tiltaket være etablert. Det kreves støyutredning før igangsettingstillatelse kan gis.

B7 Jørgenmoen
Området kan bygges ut med inntil 2 boenheter med maksimal gesimshøyde 7,5 meter og maksimal mønehøyde 10 meter over gjennomsnittlig planert terreng uten krav om reguleringsplan.

Boliger og utearealer skal ha universell utforming.

2.2.3 Næringsformål

Eksisterende næringsområder

Næringsområder øst og vest for Hallingdalselva som ikke omfattes av godkjente reguleringsplaner:

Innenfor disse områdene kan det ikke etableres utendørs lager, uten at dette er godkjent av kommunen. Det kan settes vilkår om skjerming med beplantning og/eller annet materiale. Søknaden skal inneholde situasjonsplan i målestokk 1:1000 eller større.

N1 Gudbrandplass:
Innenfor området tillates næringsvirksomhet i form av lager og verksted.

N2 Ekserserplassen:
Innenfor området tillates næringsvirksomhet i form av lager, forretning, kontor, verksted, produksjonsbedrifter. Reguleringsplanen skal dokumentere tiltakets trafikale konsekvenser og redegjøre for atkomstløsning.

Rekkefølgekrav:
Før ny utbygging igangsettes skal offentlig vann og avløp fram til tiltaket være etablert.

N3 Stuveset:
Innenfor området tillates næringsvirksomhet i form av forretning og lager.

N4 Quisten:
Innenfor området tillates næringsvirksomhet i form av forretning, bensinstasjon, kafé, ferie- og

fritidstilbud. Reguleringsplanen skal dokumentere tiltakets trafikale konsekvenser og redegjøre for atkomstløsning.

N5 Markedsplassen:
Området er tillatt brukt til markeds- og utstillingsplass med tilhørende aktiviteter, herunder kortidsplassering av telt, campingvogner og bobiler. Reguleringsplanen skal dokumentere tiltakets trafikale konsekvenser og redegjøre for atkomstløsning.

N6 Filialen:
Innenfor området tillates næringsvirksomhet i form av kontorer, lager og mindre produksjonsbedrifter. Økt byggehøyde og større utnyttelse av tomta tillates ikke.

N7 Blingsmovegen:
Innenfor området tillates næringsvirksomhet i form av lager, kontor, verksted og produksjonsbedrifter.

Rekkefølgekrav:
Ny gang/sykkelveg fra Friskussen til Vassfarvegen være etablert før det gis tillatelse til tiltak.

N8 Nesbyen Trevare:
Innenfor området tillates næringsvirksomhet i form av forretning, produksjon og lager.

N9 Hallingdal kraftnett:
Innenfor området tillates næringsvirksomhet i tilknytning til kraftnettets virksomhet.

N10 Alfarvegen:
Innenfor området tillates næringsvirksomhet i form av lager og verksted.

N11 Stupa (utgått underveis i planbehandlingen)

***N12* Quisten(Området utgått. Innsigelse ble avgjort av Kommunal og moderniseringsdepartement i deres vedtak datert 17.12.2015.**

2.2.4 Fritids- og turistformål

FT1 Thoen hotell:
Innenfor området tillates fritids- og turistvirksomhet i form av hotell.

FT2 Nesbyen camping:
Innenfor området tillates fritids- og turistvirksomhet i form av campingplass.
Bestemmelser om camping 3.2 gjelder for området. Reguleringsplanen skal dokumentere tiltakets trafikale konsekvenser og redegjøre for atkomstløsning.

Rekkefølgekrav:
Før ny utbygging igangsettes skal offentlig vann og avløp fram til tiltaket være etablert.

FT3 Ved Markedsplassen (utgått underveis i planbehandlingen)

FT 4 Ved Hallingdalselva (utgått underveis i planbehandlingen)

FT 5 Nesbyen sør –(Området utgått. Innsigelse ble avgjort av Kommunal og moderniserings-departement i deres vedtak datert 17.12.2015.

2.2.5 Områder for tjenesteyting

O1 Sagtomta

Området kan benyttes til omsorgsboliger og bebygges med frittliggende hus eller hus i rekke med maksimal gesimshøyde 6,5 meter og maksimal mønehøyde 8 meter. Det kan oppføres garasjebygg i rekke i én etasje. Det er tillatt med kommunalt lager på dette arealet med inntil 100 m².

Innenfor området kan det avsettes areal til fjernvarmeanlegg.

Utnyttelsesgrad inntil % -BYA = 40 %. Krav til utvendig parkering er min, 1 plass pr. boenhet.

O2 Elverhøy

Det er tillatt med bygg med maksimal gesimshøyde 11 meter og maksimal mønehøyde 13 meter. Krav til parkering er min.1,5 utvendig parkeringsplass pr. institusjonsplass.

Innenfor området kan det avsettes areal til fjernvarmeanlegg.

O3 Stupa

Innenfor området er det tillatt med kommunalt lager (ute og inne).

2.2.6 Kombinerte bebyggelse- og anleggsformål

BA1 Øynan

Området tillates benyttet til forretninger og fritids- og turistformål. I detaljreguleringsplan for området skal det tas særlig hensyn til flomsituasjon og avstand til riksveg.
Ved etablering av campingplass gjelder bestemmelser om camping 3.2 for området. Området tillates også benyttet til parkeringsarealer i forbindelse med arrangementer på Markedsplassen.

BA2 Østenfor

Området tillates benyttet til næringsbebyggelse og offentlig og privat tjenesteyting.

Det er tillatt med bygg med maksimal gesimshøyde 11 meter og maksimal mønehøyde 13 meter. Krav til parkering følger punkt 2.1.4 og behov utover dette krever reguleringsplan.

Innenfor området kan det avsettes areal til fjernvarmeanlegg.

2.2.7 Idrettsanlegg

Alpinanlegg

Innenfor området tillates det anlagt alpinanlegg med tilhørende funksjoner.

2.3 Samferdselsanlegg og teknisk infrastruktur PBL § 11-7 nr. 2

K1 Høydebassenget (Høva):

Innenfor området tillates virksomhet knyttet til høydebasseng.

K2 Renseanlegget:
Området tillates benyttet til renseanlegg og nødvendig trafikkareal til tilkomst til K2, K3 og øvrige tilstøtende areal mellom rv. 7 og Hallingdalselva.

K3 Fremtidig avkjøring RV7
Området avsettes til fremtidig vegareal/trafikkformål i forbindelse med ny kryssløsning ved RV 7.

F1 Fjernvarmeanlegg (Jørgenmoen) (utgått underveis i planbehandlingen)

2.4 Grønnstruktur PBL § 11-7 nr.3
Områdene skal forvaltes på en måte som bevarer og videreutvikler et grønt preg og natur-, frilufts-, kultur- og miljøkvaliteter.

2.5 Landbruks- natur- og friluftsformål (LNF-områder) § 11-5
Bygninger og anlegg til skogsbruk, landbruk og gårdstilknyttet næringsvirksomhet basert på gårdens ressursgrunnlag er tillatt.

2.6 Hensynssoner PBL § 11-8

2.6.1 Sone for bevaring av kulturmiljø PBL § 11-8, bokstav c
H570_1 – H570_9 Før kommunen kan gi tillatelse til tiltak etter plan og bygningsloven innenfor hensynssonene, skal det foreligge uttalelse fra kulturminnemyndighetene i fylkeskommunen. Det tillates ikke tiltak som kan forringe bevaringsverdi knyttet til eksisterende byggverks eksteriør eller hageanlegg. Større trær og vegetasjonselementer kan erstattes med trær av samme type og vegetasjonselementer dersom dette er nødvendig.

I tillegg gjelder følgende bestemmelser for de bygninger innenfor hensynsonene som er oppført på kommunens til enhver tid gjeldende liste over bevaringsverdig bebyggelse og bygningsmiljøer kategorisert med henholdsvis «svært høy» og «høy» verdi:

- Bygninger med eksteriør og bærende konstruksjoner skal bevares, og tillates ikke endret eller flyttet.
- Ved restaurering eller reparasjon av eksteriøret skal originale/eldre materialer og elementer, som taktekking, vinduer, dører, kledning, panel og listverk m.m., bevares så langt det lar seg gjøre, og med sin opprinnelige plassering. Der verdifulle eldre elementer er tapt skal uttrykk og kvalitet med hensyn til utforming, materialbruk, farger og utførelse videreføres.
- Bygningene tillates ikke revet, med mindre forfall/skader er dokumentert i et slikt omfang at bygningen må regnes som tapt. Ved riving skal bygningen dokumenteres fagmessig ved oppmåling og grundig beskrivelse av konstruksjon, rominndeling og overflater.
- Endringer i utenomhus elementer som er søknadspliktige etter plan og bygningsloven kan tillates dersom det ikke går på bekostning av anlegges kulturminnefaglige og estetiske verdier.
- I tilfeller der eksteriøret eller utomhusanlegg har blitt endret i forhold til originalt uttrykk kan det føres tilbake til opprinnelig/eldre utførelse i tråd med dokumentasjon og kulturminnefaglig anbefaling.

- Nybygg og tilbygg kan godkjennes under forutsetning av at områdets verneverdi ikke reduseres. Nybygg og tilbygg skal ta hensyn til eksisterende bebyggelse og underordnes denne.

2.6.2 Sone for båndlegging etter lov om kulturminner PBL § 11-8, bokstav d

H720_1 Nesbyen stasjon

Stasjonsbygning, godshus, privét og ilgodshus samt området rundt bygningene på gnr. 4000, bnr.6 er fredet med hjemmel i kulturminneloven § 15, tredje ledd og § 19, annet ledd.

Det er ikke tillatt å rive bygninger eller deler av dem.

Det er ikke tillatt å bygge om bygningenes eksteriør eller de deler av interiøret som inngår i fredningen. Unntatt fra dette er eventuelle tilbakeføringer, jfr. Punkt 5.

Utskiftning av bygningselementer eller materialer, forandring av overflater eller farger eller annet arbeid som går ut over vanlig vedlikehold av bygningenes eksteriør eller de deler av interiørene som inngår i fredningen, er ikke tillatt. Unntatt fra dette er eventuelle tilbakeføringer, jfr. Punkt 5.

Vedlikehold og istandsetting skal skje med tradisjonelle materialer og metoder tilpasset bygningens egenart og på en måte som ikke reduserer de arkitektoniske og kulturhistoriske verdiene.

Tilbakeføring der det er foretatt i senere tid, kan gjennomføres dersom det kan gjøres på et sikkert, dokumentert grunnlag og etter tillatelse fra kulturminnemyndighet.

Innenfor det fredete området må det ikke settes i verk tiltak eller bruksendring som kan forandre områdets karakter eller på annen måte motvirke formålet med fredningen. Dette gjelder alle former for bebyggelse, anlegg og utvidelse av veier eller parkeringsplasser, oppsetting av gjerder, endring av beplantning, belysning eller belegg og andre landskapsinngrep. Unntatt fra dette er eventuelle installasjoner som er nødvendig for jernbanedriften. Slike tiltak skal likevel gjennomføres i nært samarbeid med kulturminnemyndighet.

2.6.3 Sone for båndlegging i påvente av vedtak etter PBL § 11-8, bokstav d

Områder med krav om reguleringsplan:

H710_1 Kvartal L. Deler av området er et viktig kulturmiljø med verneverdige bygninger. Registrering og beskrivelse av disse skal inngå i reguleringsplanarbeidet. Reguleringsplanen skal inneholde bestemmelser som sikrer disse miljøene.

H710_2 Del av Kvartal A. Deler av området er viktige kulturmiljøer med verneverdige bygninger. Reguleringsplanen skal inneholde bestemmelser som sikrer disse miljøene. Rukkedøla er et viktig element i området og reguleringsplanen skal sikre miljøkvalitetene i elveløpet og angi utviklingsmuligheter på begge side av elva.

H710_3 Idrettsanlegg. I reguleringsplanarbeidet skal det utredes mulighetene for et makeskifte mellom idrettsbane og dyrka mark.

Rekkefølgekrav: Det forutsettes at eksisterende idrettsareal tilbakeføres til jordbruksareal av samme kvalitet før nytt idrettsareal tas i bruk.

2.6.4 Skred/ras PBL § 11-8, bokstav a

Området RS omfatter arealer som er utsatt for løsmasseskred og er markert på plankartet med skravur. Nye skogsbilveger og utvidelse av eksisterende veger samt flatehogst skal ikke skje før mulighetene for skred/rasfare er utredet og tatt hensyn til.

Hensynssonen kan justeres dersom det kommer ny informasjon om rasfaren.

Det vises til eget temakart for snøskred som omfatter hele kommunen.

Innenfor sonen RS for skred/ras er det ikke tillatt med tiltak som nevnt i plan- og bygningslovens §§ 20-2 b) og 20-1 a), d), k), l), m) og n) dersom ikke annet er bestemt i reguleringsplan.

Innenfor sonen for snøskred må det foretas en vurdering av konkret snøskredfare i den enkelte reguleringsplan eller byggesak.

Ved fysiske tiltak innen hensynssonen for ras/skred skal eiere av eiendommer innen sonen, og som vil kunne berøres ved ras/skred, varsles og gis mulighet til å uttale seg før søknad behandles eller tiltak igangsettes.

2.6.5 200-årsflom PBL § 11-8, bokstav a

Innenfor sonen er det ikke tillatt med tiltak som er nevnt i plan- og bygningslovens §§ 20-2 a) og b) og 20-1 a), d), g) herunder også fradeling til slike formål uten at det framgår av godkjent reguleringsplan. I reguleringsplanen skal evt. flomforebyggende tiltak beskrives.

I områder med hensynsoner for 200 års flom og ras/skredfare skal NVE`s retningslinjer for «Flaum og skredfare i arealplaner» legges til grunn ved planlegging og utføring av nye tiltak.

2.6.6 Høyspenningsanlegg PBL § 11-8, bokstav a

Innenfor sonen er det ikke tillatt med tiltak som er nevnt i plan- og bygningslovens §§ 20-2 a) og b) og 20-1 a), d) og g) herunder også fradeling til slike formål uten at det framgår av godkjent reguleringsplan.

2.6.7 Gjeldende reguleringsplaner PBL § 11-8, bokstav f

Kommunedelplanen gjelder foran eldre vedtatte regulerings- og bebyggelsesplaner.

Reguleringsplaner som fortsatt skal gjelde foran kommunedelplanen er lagt inn i kommunedelplankartet som hensynssone.

Eksisterende reguleringsplaner som fortsatt skal gjelde foran kommunedelplanen er:

PlanID		Vedtatt
02199701	Furulia, Tandbergfeltet	26.08.97
01199702	Reguleringsplan Sahara I og II	19.06.97

01199802	Tomtedelingsplan for Østenfor Skog	12.03.98
01200007	Bebyggelsesplan/tomtedelingsplan for Østenforskogen II	23.05.00
01200102	Gartnerlykkja, (77/211)	05.02.01
01200206	Reguleringsplan for del av Nesbyen Vest (næringstunet).	14.03.02
01200207	Nesbyen sentrum - syd (diverse sentrumskvartaler)	08.02.01
01200404	Reguleringsplan for Ny gravlund, del av kvartal G	12.02.04
01200504	Reguleringsplan for Skoleutvidelse, Arnegårdsjordet	10.02.05
01200904	Deler av Nesbyen sentrum (Kvartal A)	08.09.11
01200905	Reguleringsplan for Bringo Sag	14.10.10
01201001	Nesbyen vannverk, områderegulering	10.02.11
01201002	Påverudlia	29.09.11
01201003	Låplassen	11.10.12
01201305	Gang- og sykkelveg Nesbyen øst	13.02.14
01201203	Brattested søndre	11.12.14

2.6.8 Oppheving av eldre reguleringsplaner PBL § 12-14

Følgende reguleringsplaner oppheves:

01199407 Reguleringsplan for Rasteplass RV 7, sørgående vedtatt 24.11.94

Arealformål og bestemmelsene er videreført i kommunedelplanens kart og bestemmelser.

01199703 Reguleringsplan gnr. 79/2 Arnold Jorde, vedtatt 10.11.98

Planen er erstattet av 01199804 reguleringsplan for Hallingparken, men ikke formelt opphevet.

01199803 Reguleringsplan for Sagtomta vedtatt 16.04.98

Arealformål og bestemmelsene er videreført i kommunedelplanens kart og bestemmelser.

01199804 Reguleringsplan for Hallingparken vedtatt 04.11.1999

Området ligger inne i kommunedelplanen som næringsformål med bestemmelser.

01200502 Reguleringsplan Bringo sag, vedtatt 10.03.05

Planen er erstattet av 01200905 Reguleringsplan for Bringo sag, jfr. plankartet og pkt. 2.6.4 i bestemmelsene om planer som fortsatt skal gjelde.

3 VEDLEGG

3.1 Bestemmelser om skilting, PBL § 11-9 nr. 5

3.1.1 Formål og definisjoner

Formålet med disse bestemmelsene er å regulere bruken av skilt og reklame tilknyttet næringsvirksomhet i Nes kommune. Jfr. plan- og bygningslovens §§ 1-1, 30-3.

Bestemmelsen gjelder også for skilt og reklameinnretninger som ikke er søknadspliktige.

Definisjoner:

Virksomhetsskilt: Innretning som viser stedlig virksomhet (navn/logo for forretning, bedrift eller annen virksomhet)

Reklameskilt: Skilt ol. som annonserer for varer, tjenester, arrangementer ol, herunder informasjonstavler.

Gatebukk: Mobile og/eller sammenleggbare reklameskilt som plasseres utenfor forretning eller langs veg.

Henvisningsskilt: Skilt eller informasjonstavler som viser til virksomheter som ikke er synlige fra veg.

Veivisningsskilt: Skilting knyttet til forskrift om offentlig trafikkskilt.

3.1.2 Tillatelse

I Nes kommune skal det søkes om oppsetting av alle skilt, reklameinnretninger eller lignede større enn 3,0 m^2, jfr. plan- og bygningslovens § § 20-2 og 20-3.

Tillatelse kan gis for et begrenset tidsrom. Søknaden skal inneholde navn på ansvarlig søker samt målsatt tegning eller foto av skiltet eller reklameinnretningen, fargeforslag og plassering på bygning.

Kommune kan selv utarbeide eller kreve utarbeidet en samlet skiltplan for et avgrenset område eller i en reguleringsplan.

Skilt og reklameinnretninger over 5 m^2 er ikke tillatt. Større skilt kan etter søknad aksepteres på større fasader, maksimalt 20 % av en butikkfasade inkludert vindusreklame.

Alle veivisningsskilt er søknadspliktige og Statens Vegvesen gir tillatelse ved riks- og fylkesveg, kommunen ved kommunal veg.

Alle andre skilt under 3 m2 er ikke søknadspliktig. Skiltbestemmelsene gjelder også for slikt som ikke er søknadspliktige.

3.1.3 Skilt– generell del

Utforming, farge og plassering av skilt skal harmonere med bygningen og miljøet ellers. Hver virksomhet kan ha ett veggskilt og et uthengsskilt på bygningsfasaden. Det kan gjøres unntak for virksomheter som disponerer flere fasader.

Skilt på bygninger skal plasseres på veggflate og utenfor viktige motiv i fasaden. Skilt skal ikke settes opp på møner eller takflater. Skilt på gesims kan aksepteres.

Skilt og reklameinnretninger tillates ikke plassert på stolper, trær eller gjerder. Skilt på frittstående vegg kan tillates dersom det får en god estetisk utforming og samsvarer med hovedbygget/gatefasaden generelt.

Det skal ikke settes opp frittstående skilt i naturlandskap, kulturlandskap eller parker.

Det kan gjøres unntak, dersom det er spesielle behov for informasjon til publikum, fortrinnsvis gjennom felles skilttavler.

Det er ikke tillatt å oppføre reklameinnretninger i reine boligområder.

Innenfor særpregede og historisk interessante miljøer, kan det settes opp skilt og reklameinnretninger som er tilpasset områdets karakter og historie.

Eier plikter å vedlikeholde skilt og reklameinnretninger som er omtalt i denne bestemmelsen.

3.1.4 Lysskilt

Lysskilt kan tillates og skal da utformes i tråd med bestemmelsene i pkt. 3. Ved bruk av lyskasser skal ikke annen enn tekst og evt. logo gi lys. Andre skilt og reklameinnretninger kan lyssettes med spotlys.

Blinkende og bevegelige skilt og dominerende lyskasser er ikke tillatt.

Lysskilt er ikke tillatt på eller nær ved verneverdige bygninger eller bygningsmiljøer.

Belysning som ikke fungerer fullt ut, skal slukkes inntil vedlikehold er utført.

3.1.5 Uthengsskilt

Uthengsskilt skal ha størrelse og farge som er tilpasset huset og annen skilting. Plassering av uthengsskilt fra ulike forretninger på samme fasade skal samordnes.

Flagg over 0,3 m^2 på vegg regnes som uthengsskilt.

Uthengsskilt skal ikke ha større bredde enn 1 m, ikke være større enn 0,5 m^2 og ha en fri høyde over bakken på minst 2,5 m.

3.1.6 Henvisningsskilt

Kommunen kan kreve at det benyttes felles opplysningstavle der det er aktuelt med mange skilt og henvisning til slik fellestavle.

Henvisningsskilt skal være ensartet og ikke benyttes som reklameskilt. Standardsymboler benyttes så langt som mulig.

3.1.7 Andre skilt og reklameinnretninger

Arenareklame som er vendt inn mot arenaen kan tillates, jfr. pbl. § 30-3.

Markiser skal være tilpasset bygningens arkitektoniske utforming og farger og skal ikke være til hinder for trafikanter.

Gatebukker, løse stativer ol. skal plasseres maks. 1 m fra veggliv og ikke være til hinder for trafikk eller vedlikehold av fortauet. Gatebukker ol. tillates ikke der fortauet er smalere enn 3 m. Gatebukker ol. skal kun stå ute i forretningens åpningstid.

Plakater som er større enn 0,5 m^2 regnes som skilt. Plakater skal ikke være dominerende og ødelegge helhetsinntrykket av bygningen. Det er ikke tillatt å sette opp plakater for arrangementer, kampanjer ol. på stolper, gjerder eller husvegger. Disse skal settes opp på egne informasjonstavler. Plakater skal fjernes av arrangør straks arrangementet er over.

Vindusreklame omfattes av bestemmelsene, så framt det ikke er en del av en skiftende vindusutstilling.

Turskilt. Ved skilting av turløyper, skiløyper, sykkelløyper ol. skal nasjonal standard for skilting av turløyper og andre aktivitetstilbud i naturen benyttes. Jfr. Håndbok for skilting og gradering.

3.1.8 Fjerning

Kommunen kan gi pålegg om å fjerne eller endre innretninger som er i strid med disse vedtektene, som kan medføre fare, som er satt opp uten nødvendig tillatelse eller ved avvikling av virksomhet.

3.2 Bestemmelser om campingplasser PBL § 11-7 nr. 1

3.2.1 Formål og definisjoner

Formålet med bestemmelsene er å regulere utforming og plassering av campingvogner og tilbygg til disse på etablerte campingplasser i Nes kommune. Jfr. plan- og bygningslovens §§ 1-1, 11-7 nr.1, 11–9 og 10.

Definisjoner:

Etablert campingplass: Areal avsatt til fritids- og turistformål eller næring i kommuneplanen eller kommunedelplan og der det tilbys plass til telting, bobiler, campingvogner ol.

Campingvogn: Vogn som kan trekkes på offentlig veg av vanlig kjøretøy, uten dispensasjon

Tilbygg: Et såkalt spikertelt der campingvognen lett kan kobles fra.

Platting: Golv i tilknytning til campingvogn og tilbygg uten takoverbygg.

Situasjonsplan: Et målsatt oversiktskart (i målestokk) som ikke er juridisk bindende.

3.2.2 Tillatelse

Langvarig plassering (ut over 3 måneder) av campingvogner og tilbygg til disse tillates kun på etablerte campingplasser i kommunen. Plasseringen skal godkjennes av kommunen, jfr. pkt. 3.2.3.

Tilbygg til campingvogner er søknadspliktig etter plan- og bygningslovens § 20-1.

Vann tillates ikke innlagt i campingvogn eller tilbygg.

Alle brannkrav må oppfylles i h.h.t. teknisk forskrift til plan og bygningsloven og lov om brannvern.

3.2.3 Plankrav

Reguleringsplan

Plankrav følger av bestemmelsenes pkt. 2.1.1.

Situasjonsplan

Campingplasseier plikter å utarbeide en situasjonsplan for sin virksomhet som viser plassering av campingvogner, tilbygg og plattinger, andre bygg, aktivitetsområder, veger, parkering, vegetasjon ol. Planen må være i tråd med kravene i pkt. 3.2.4. og i h.h.t. plan- og bygningslovens bestemmelser og brannforskriftene.

Kommunen legger planen til grunn for godkjenning av langvarig plassering av campingvogner med tilbygg, jfr. pkt. 3.2.2.

3.2.4 Flom

Ved etablering av campingplasser innenfor hensynsone flom skal campingvogner, bobiler og «spiker-telt» kunne fjernes ved en evt flomsituasjon.

3.2.5 Utforming av bygg

Tilbygg

Tilbygg skal ikke være fast tilkoblet til campingvognen.

Det tillates kun ett tilbygg pr. campingvogn.

Maks. tillatt lengde på tilbygget er lik lenge på vogna (uten drag) og maks. tillatt bredde er 3,5 m. Taket på tilbygget kan være inntil 20 cm høyere enn vogna.

Det er ikke tillatt å bygge inn campingvogna, kle den med andre materialer, bygge tak over vogn og fortelt, eller lage terrasse på taket av tilbygget.

Bruk av bølgeblikkplater tillates ikke.

Det skal være vindu i tilbygget. Dør skal slå ut.

Platting/utegolv kan settes opp i tilknytning til campingvogn/tilbygg og skal ikke være mer enn 20 m^2. Levegg tillates med maks. høyde 1,2 m, plassert i et hjørne med inntil 4 løpemeter vegg. Det er ikke tillatt med tak over platting. Rekkverk skal være maks. 90 cm.

Universell utforming

Campingplasseier har ansvar for å utforme sin virksomhet på en slik måte at området er tilgjengelig for alle i størst mulig grad.

Estetikk

Campingplasseier har ansvar for å utforme virksomheten sin på en slik måte at den framstår som trivelig og tiltrekkende.

Materialbruk og farger på tilbygg, plattinger og gjerder bør harmonere med omgivelsene og gi en god estetisk løsning.

Kommunen kan kreve uheldig materialvalg og skjemmende farger endret.

Fjerning av bygg

Når campingvognen fjernes permanent må tilbygg og platting rives/fjernes eller kobles sammen med ny vogn. Jfr. krav om dispensasjon.

Kommunen kan kreve fjerning av bygg og innretninger som ikke fyller kravene til en god estetisk utforming.

Dispensasjon

Oppstilling av campingvogner andre steder enn på etablerte campingplasser krever dispensasjon fra bestemmelsene. Unntak se pkt. 3.2.5.

Tilbygg som ikke rives eller fjernes etter at campingvognen er fjernet krever dispensasjon fra bestemmelsene.

3.2.6 Unntak

Opplagring av egen registrert campingvogn ved egen bolig innenfor egen tomt er tillatt.

Retningslinjer:

Tilbygg til campingvogner kan settes opp i tre, prefabrikkert aluminium eller plast.

Det bør være skråtak på tilbygget og en takvinkel som er mest mulig lik for alle tilbygg på den enkelte campingplass.

Størrelse, antall og utforming av vinduer og dører må tilpasses campingvognen og den enkelte campingplass.

Anbefalinger for brannsikkerhet på campingplasser finnes i Temaveiledning fra Norsk Brannvernforening: Brannsikkerhet på campingplasser, i arbeids- og teltleirer.

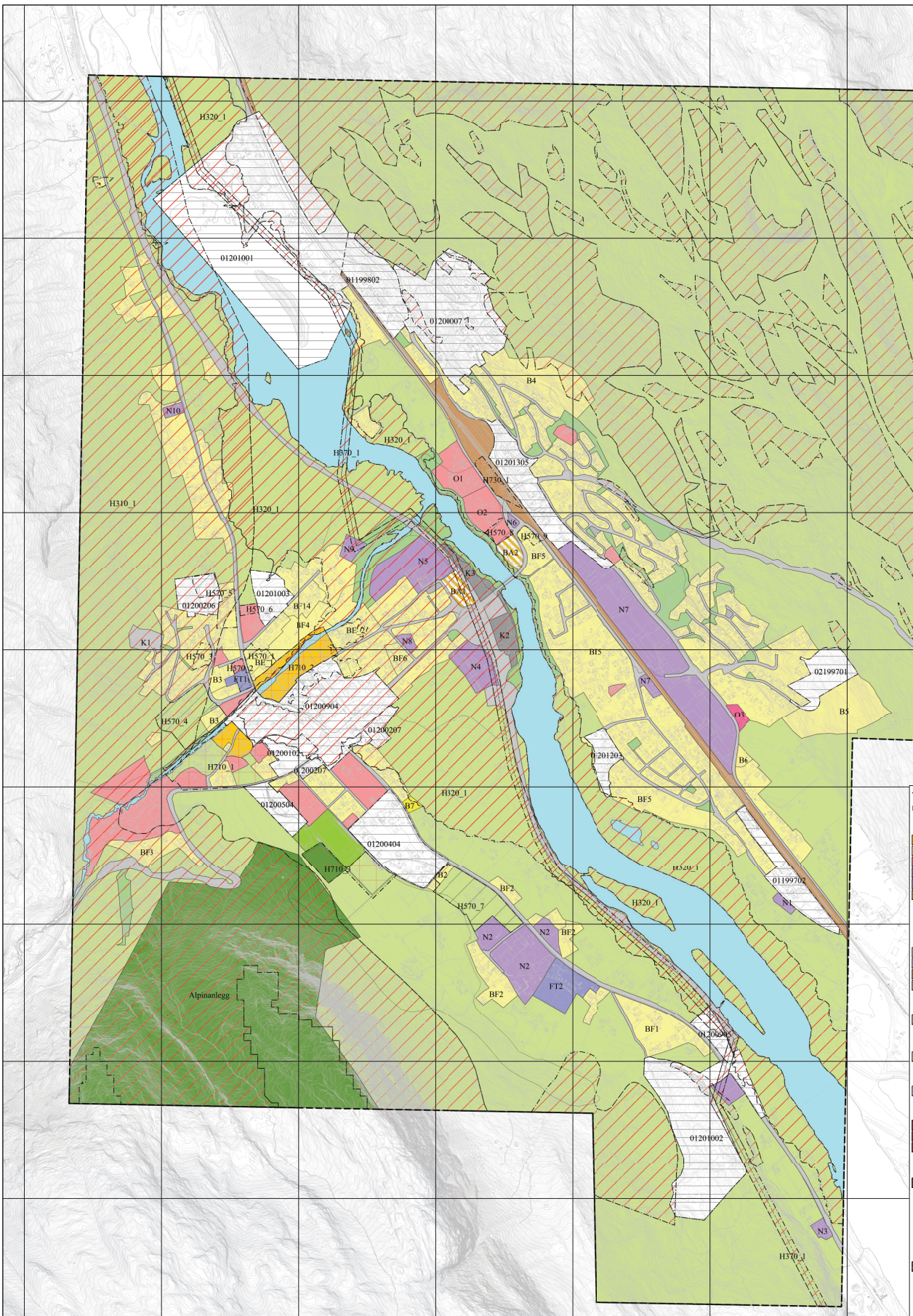

TEGNFORKLARING

Nåværende Fremtidig

Begyggelse og anlegg (PBL2008 §11-7 NR.1)

- Bebyggelse og anlegg
- Boligbebyggelse
- Tjenesteyting
- Fritids- og turistformål
- Næringsbebyggelse
- Idrettsanlegg
- Kombinert bebyggelse og anleggsformål

Samferdselsanlegg og teknisk infrastruktur (PBL2008 §11-7 NR.2)

- Samferdselsanlegg og teknisk infrastruktur
- Veg
- Bane
- Parkering

Grønnstruktur (PBL2008 §11-7 NR.3)

- Friområde

Landbruk-,natur- og friluftsformål (PBL2008 §11-7 NR.5)

- Landbruks-, natur- og friluftsformål

Bruk og vern av sjø og vassdrag (PBL2008 §11-7 NR.6)

- Naturområde vann

Faresoner (PBL2008 §11-8, bokstav a)

- H310 Ras- og skredfare
- H320 Flomfare
- H370 Høyspenningsanlegg (ink høyspentkabler)

Sone med angitte særlige hensyn (PBL2008 §11-8, bokstav c)

- H570 Bevaring kulturmiljø

Båndleggingssoner (PBL2008 §11-8, bokstav d)

- H710 Båndlegging for regulering etter PBL
- H720 Båndlegging etter lov om kulturminner

Soner hvor regulering fortsatt skal gjelde (PBL2008 §11-8, bokstav f)

- planid Detaljeringsone-Reguleringsplan skal fortsatt gjelde

Linjesymboler

- Planens begrensning
- Grense for arealformål
- Faresone grense
- Angitthensyngrense
- Båndleggingsgrense
- Detaljeringgrense
- Gang-/sykkelveg
- Turveg/turdrag
- Kraftledning

Basiskartet er tegnet med svak gråfarge

Kartopplysninger

Kilde for basiskart:	Gevoket
Dato for basiskart:	05.07.2024
Koordinatsystem:	UTM sone 32 / Euref89
Høydegrunnlag:	NN 2000

Ekvidistanse 1 m

Kartmålestokk 1:5000

0 50 100 150 200 m

Nes kommune

KOMMUNEDELPLAN

Nesbyen

Plan-ID: 00201201

Saksnummer: 12/01201 2023/1217

Tegnar: 12

SAKSBEHANDLING ETTER PLAN- OG BYGNINGSLOVEN

Dato for siste revisjon av plankart: 05.07.2024	Behandlingsorgan	Møtesaksnr	Dato	Sign
Planendring	Kommunestyret	66/2024	20.06.2024	vaisen
Oppdatering av kart etter rasvurdering med-ent for Hallingdalselva			August 2018	ne-jeti
Kommunal- og moderniseringsdepartementets av gjøreles av innsigelse			17.12.2015	ne-jeka
Planvedtak:	**Kommunestyret**	**44/15**	**13.08.2015**	**ne-jeka**
Skarbehandling	Kommunesplanutvalget	13/15	13.08.2015	ne-jeka
Offentlig ettersyn fra 15.11.2014 til 20.01.2015				
Utsatt 2. gangs behandling	Kommunesplanutvalget	16/14	03.11.2014	ne-jeka
Utsatt 2. gangs behandling	Kommunesplanutvalget	12/14	24.09.2014	ne-jeka
2. gangs behandling	Kommunesplanutvalget	10/14	09.09.2014	ne-tebu
Offentlig ettersyn fra 28.06.2013 til 10.09.2013				
Utsatt 1. gangs behandling	Kommunesplanutvalget	15/13	19.06.2013	ne-tebu
Utsatt 1. gangs behandling	Kommunesplanutvalget	11/13	23.05.2013	ne-tebu
Utsatt 1. gangs behandling	Kommunesplanutvalget	1/13	24.01.2013	ne-tebu
1. gangs behandling	Kommunesplanutvalget	14/12	11.12.2012	ne-tebu
Kunngjøring av oppstart av planarbeidet			27.02.2012	ne-tebu

Hallingdal brann- og redningsteneste iks
Torpomoen 27, 3579 Torpo
Telefon 96 62 54 25
www.hallingdal-brannvesen.no

Szlapka Wojciech Grzegorz

Olsgårdvegen 9

3540 Nesbyen

Adresse:	Olsgårdvegen 9	**Dato:**	13.10.2026
Eiendom:	77 / 287 / 0 / 0	**Saksreferanse:**	2010/125
Antall røykløp:	1	(bes oppgitt ved svar)	
Antall ildsted:	2	**Vår referanse:**	Knut Jarl Ulshagen Langseth
Antall avvik:	0	**Avtale nr:**	2658

Tilsynsrapport

Det ble under dette tilsynet ikke avdekket avvik.
Under tilsynet ble sikkerheten ved fyringsanlegget, varsling, slukkemiddel, og rømningsveier vurdert i forhold til kravene i Forebyggendeforskriften til Brann og eksplosjonsvernloven.

Registrerte enheter/tilsyn:

Enhet	Tilsyndato	Status tilsyn	Hyppighet	Ant.røykløp
Olsgårdvegen 9 (H - 1 - 1) Enebolig	29.01.2019	Utført	Hvert 8.år	1

Registrerte anmerkninger:

Kommentar	Gjelder	
Slukkeutstyr er for gammelt.	Ildsted	Olsgårdvegen 9 (H-1-1)

Hvis spørsmål kan du ringe
Kjell Arne Liahagen på **913 22 606** (kl. 7.00 - 15.00)
e-post: kjell.arne.liahagen@nes-bu.kommune.no

Dato:..... Sign:.....