

# Nabolagsprofil

Holgerslystveien 1C - Nabolaget Bestum/Vækerø - vurdert av 134 lokalkjente

## Nabolaget spesielt anbefalt for

- Familier med barn
- Etablerere
- Godt voksne

## Offentlig transport

|                          |          |
|--------------------------|----------|
| 🚶 Furulund               | 3 min 🚶  |
| Linje 13                 | 0.2 km   |
| 🚶 Vækerø (under bygging) | 4 min 🚶  |
| Linje Forneubanen        | 0.4 km   |
| 🚶 Vækerø                 | 8 min 🚶  |
| Totalt 22 ulike linjer   | 0.8 km   |
| 🚶 Lysaker stasjon        | 16 min 🚶 |
| Totalt 8 ulike linjer    | 1.3 km   |
| 🚶 Oslo S                 | 11 min 🚶 |
| Totalt 24 ulike linjer   | 8 km     |

## Skoler

|                                  |          |
|----------------------------------|----------|
| Bestum skole (1-7 kl.)           | 8 min 🚶  |
| 524 elever, 25 klasser           | 0.6 km   |
| Lilleaker skole (1-7 kl.)        | 13 min 🚶 |
| 375 elever, 18 klasser           | 1.1 km   |
| Bjørnsletta skole (1-10 kl.)     | 20 min 🚶 |
| 597 elever, 38 klasser           | 1.6 km   |
| Sollerudstranda skole (8-10 kl.) | 12 min 🚶 |
| 79 elever, 18 klasser            | 1.1 km   |
| Øraker skole (8-10 kl.)          | 14 min 🚶 |
| 380 elever, 22 klasser           | 1.1 km   |
| Ullern videregående skole        | 24 min 🚶 |
| 530 elever, 20 klasser           | 1.9 km   |
| Oslo Private Gymnasium           | 7 min 🚶  |
| 167 elever, 9 klasser            | 5.4 km   |

## Opplevd trygghet

Veldig trygt 91/100

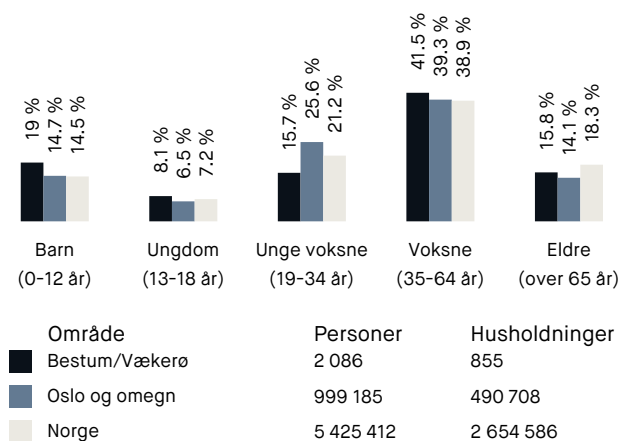
## Kvalitet på skolene

Veldig bra 90/100

## Naboskapet

Godt vennskap 75/100

## Aldersfordeling



## Barnehager

|                                       |          |
|---------------------------------------|----------|
| Skogbrynet Kanvas-barnehage (1-5 ...) | 7 min 🚶  |
| 62 barn                               | 0.6 km   |
| Sollerud barnehage (1-5 år)           | 8 min 🚶  |
| 32 barn                               | 0.7 km   |
| Holgerslyst barnehage (1-5 år)        | 10 min 🚶 |
| 40 barn                               | 0.8 km   |

## Dagligvare

|                  |          |
|------------------|----------|
| Coop Prix Bestum | 3 min 🚶  |
| PostNord         | 0.2 km   |
| Kiwi Ullern Allé | 15 min 🚶 |

## Primære transportmidler

1. Egen bil

2. Trikk

## Støynivået

Lite støynivå 88/100

## Kvalitet på barnehagene

Veldig bra 88/100

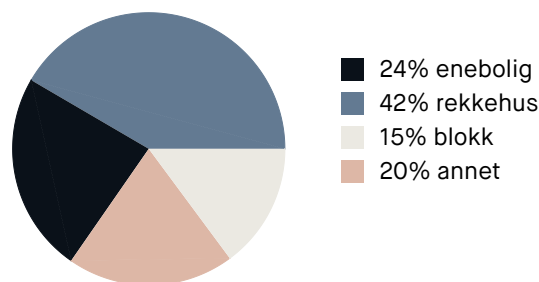
## Gateparkering

Lett 87/100

## Sport

|                           |          |
|---------------------------|----------|
| 🏠 Bestum skole            | 8 min 🚶  |
| Aktivitetshall, ballspill | 0.6 km   |
| 🏠 Ullern Tennisbaner      | 10 min 🚶 |
| Tennis                    | 0.8 km   |
| 🚶 MOVA Ullern             | 14 min 🚶 |
| 🚶 SATS CC Vest            | 15 min 🚶 |

## Boligmasse



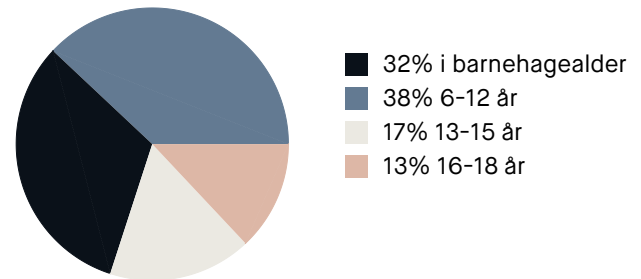
«Barnevennlig, lite trafikk og velholdt. Fint for nyetablerte familier.»

Sitat fra en lokalkjent

## Varer/Tjenester

|                       |          |
|-----------------------|----------|
| 📍 CC Vest             | 15 min 🚶 |
| 📍 Vitusapotek CC vest | 15 min 🚶 |

## Aldersfordeling barn (0-18 år)



## Familiesammensetning

### Par m. barn



### Par u. barn



### Enslig m. barn



### Enslig u. barn



### Flerfamilier



0% 47%

- Bestum/Vækerø
- Oslo og omegn
- Norge

## Sivilstand

|               |     | Norge |
|---------------|-----|-------|
| Gift          | 37% | 33%   |
| Ikke gift     | 54% | 54%   |
| Separert      | 7%  | 9%    |
| Enke/Enkemann | 3%  | 4%    |

