Områdeanalyse

Norkart

Eiendom	3238 81/40/0/11		
Utskriftsdato	27.05.2026	**Antall datasett**	99

VIKTIG: Fravær av treff på et datasett betyr ikke nødvendigvis at området er fritatt for risiko, men at det ikke er gjort observasjoner av det aktuelle temaet i området, eller at området ikke er kartlagt. Treff på et datasett indikerer normalt at ytterligere undersøkelser er nødvendige.

Det tas forbehold om riktigheten eller fullstendigheten av opplysningene i dette dokumentet. Det kan ikke rettes krav som følge av at disse opplysningene benyttes som grunnlag for beslutninger.

13 Berørte datasett

- FKB Tiltak
- FKB-arealbruk
- Lufthavn - Restriksjonsplaner for Avinors lufthavner
- Naturtyper i Norge - Landskap
- Radon
- Tettsteder
- Verneplan for vassdrag
- FKB-AR5
- Løsmasser N50/N250
- Mulighet for marin leire
- Naturtyper på land (NiN)
- SR16 - Skogressurskart 16x16 meter
- Vannkraft, Utbygd og ikke utbygd

86 Sjekkede, ikke berørte datasett

- 100-meter belte kyst
- Aktsomhetskart for kvikkleireskred
- Akvakultur - lokaliteter
- Arter av nasjonal forvaltningsinteresse
- Byggeforbudssoner kraftledninger
- Dyrkbar jord
- FKB-bane
- Flomsoner
- Forsvarets skyte- og øvingsfelt i sjø
- Forurenset grunn
- Friluftslivsområder - statlig sikra
- Grus og pukk
- Hoved- og biled
- Inngrepsfrie naturområder
- Korallrev
- Kulturlandskap - verdifulle
- Kulturminner - Lokaliteter, Enkeltminner og Sikringssoner
- Kulturminner – Fredete bygninger
- Kulturminner brannvern - Tette trehusmiljø
- Låssettingsplasser
- Marine Naturtyper - DN håndbok 19
- Mineralressurser - industrimineral, naturstein og metaller
- Naturtyper - verdsatte
- Naturvernområder
- Reindrift - Årstidsbeite - Høstvinterbeite
- Reindrift - Årstidsbeite - Vårbeite
- Reindrift - Avtaleområde
- Reindrift - Ekspropriasjonsområde
- Reindrift - Konsesjonsområde
- Reindrift - Oppsamlingsområde
- Reindrift - Reinbeiteområde
- Reindrift - Restriksjonsområde
- Reindrift - Trekklei
- Skredhendelser
- Steinsprang - aktsomhetsområder
- Stormflo og havnivå
- Støysoner Avinors lufthavner
- Støysoner for Forsvarets flyplasser
- Strategisk støykartlegging veg
- Trafikkmengde
- Turrutebasen
- Veg senterlinje Elveg 2.0
- Villreinområder
- Aktsomhetskart for jord- og flomskred
- Aktsomhetskart for snøskred
- Ankringsområder
- Bergrettigheter
- Dybdedata
- Fiskeplasser redskap
- Flom - aktsomhetsområder
- Foreslåtte naturvernområder
- Forsvarets skyte- og øvingsfelt land
- Friluftslivsområder - kartlagte og verdsatte
- Grunnvannsborehull
- Gyteområder
- Hoved- og biled, arealavgrensning
- Jordkvalitet
- Kulturlandskap - utvalgte
- Kulturminner - Kulturmiljøer
- Kulturminner - SEFRAK
- Kulturminner brannvern - Brannsmitteområder
- Kvikkleire
- Marin grense
- Markagrensen
- Naturtyper - Utvalgte
- Naturtyper på land og i ferskvann (HB13)
- Reindrift - Årstidsbeite - Høstbeite
- Reindrift - Årstidsbeite - Sommerbeite
- Reindrift - Årstidsbeite - Vinterbeite
- Reindrift - Beitehage
- Reindrift - Flyttlei
- Reindrift - Konvensjonsområde
- Reindrift - Reinbeitedistrikt
- Reindrift - Reindriftsanlegg
- Reindrift - Siidaområde
- Skredfaresoner
- Statens vegvesens kvikkleiredata
- Store fjellskred
- Støykartlegging veg etter T-1442
- Støysoner for BaneNORs jernbanenett
- Støysoner for Forsvarets skyte- og øvingsfelt
- Tilgjengelighet
- Trafikkulykker
- Vannforekomster
- Vernskog
- Vindkraftverk

FKB Tiltak

Kilde	Geovekst	Versjon	16.12.2025



Om datasettet

FKB-Tiltak skal inneholde informasjon om områder der det skjer utbygging som fanges opp gjennom saksbehandling i kommunen eller andre offentlige myndigheter.

Tegnforklaring

Objekter

Objekttype	Behandlingsstatus	Saksreferanse	Bygningsnummer	Tiltakstype
BygningTiltak	godkjent	2018004580	300724513	nybygg
BygningTiltak	godkjent	2018004580	300724512	nybygg
BygningTiltak	godkjent	2021004332	300936582	nybygg

FKB-AR5

Kilde	Geovekst	Versjon	16.12.2025

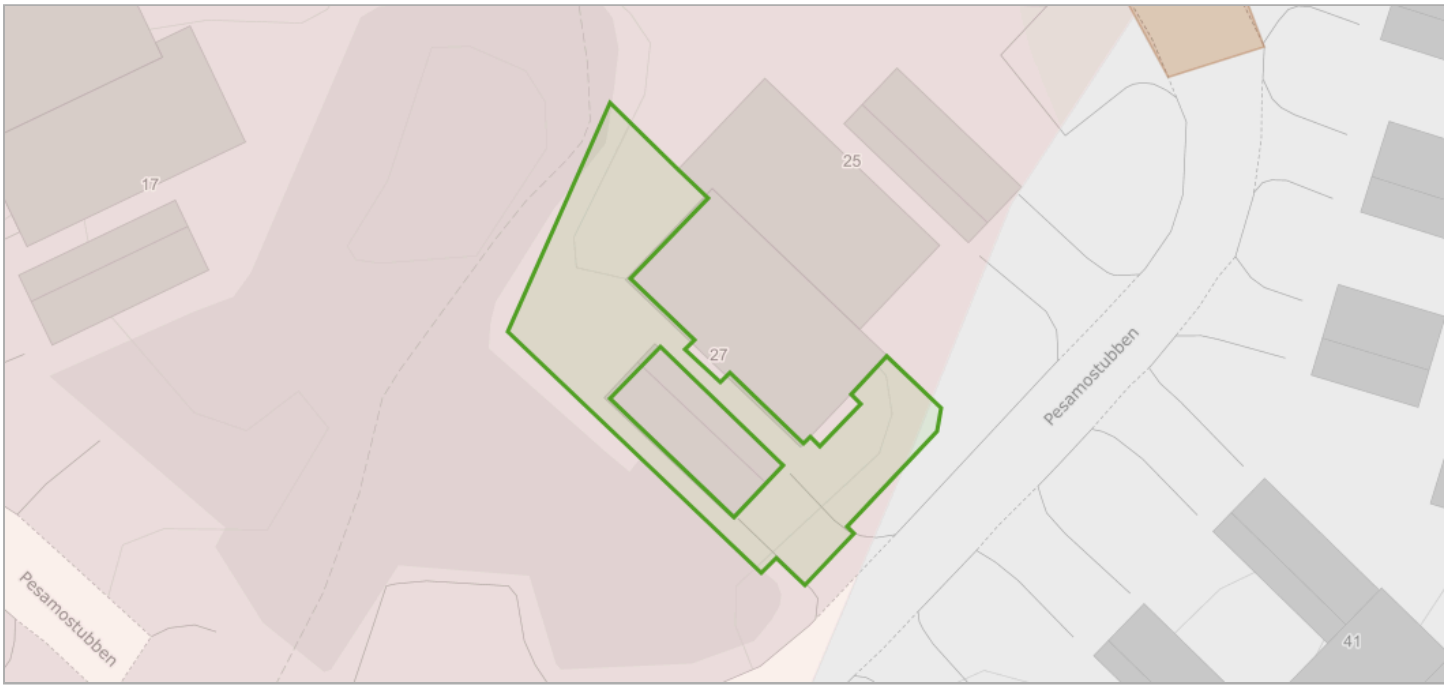

Om datasettet

FKB-AR5 beskriver Norges arealressurser i målestokk 1:5 000. AR5 vil danne grunnlag for videre ajourhold av detaljert arealressursinformasjon. AR5 er et flatedekkende datasett som er velegnet for analyseformål og kartframstillinger.

Tegnforklaring

- Bebyggelse
- Åpen fastmark
- Samferdsel

Objekter

Arealtype	Grunnforhold	Skogbonitet	Treslag
Bebygd	Ikke relevant	Ikke relevant	Ikke relevant
Åpen fastmark	Konstruert	Impediment	Ikke tresatt

FKB-arealbruk

Kilde	Geovekst	Versjon	16.12.2025

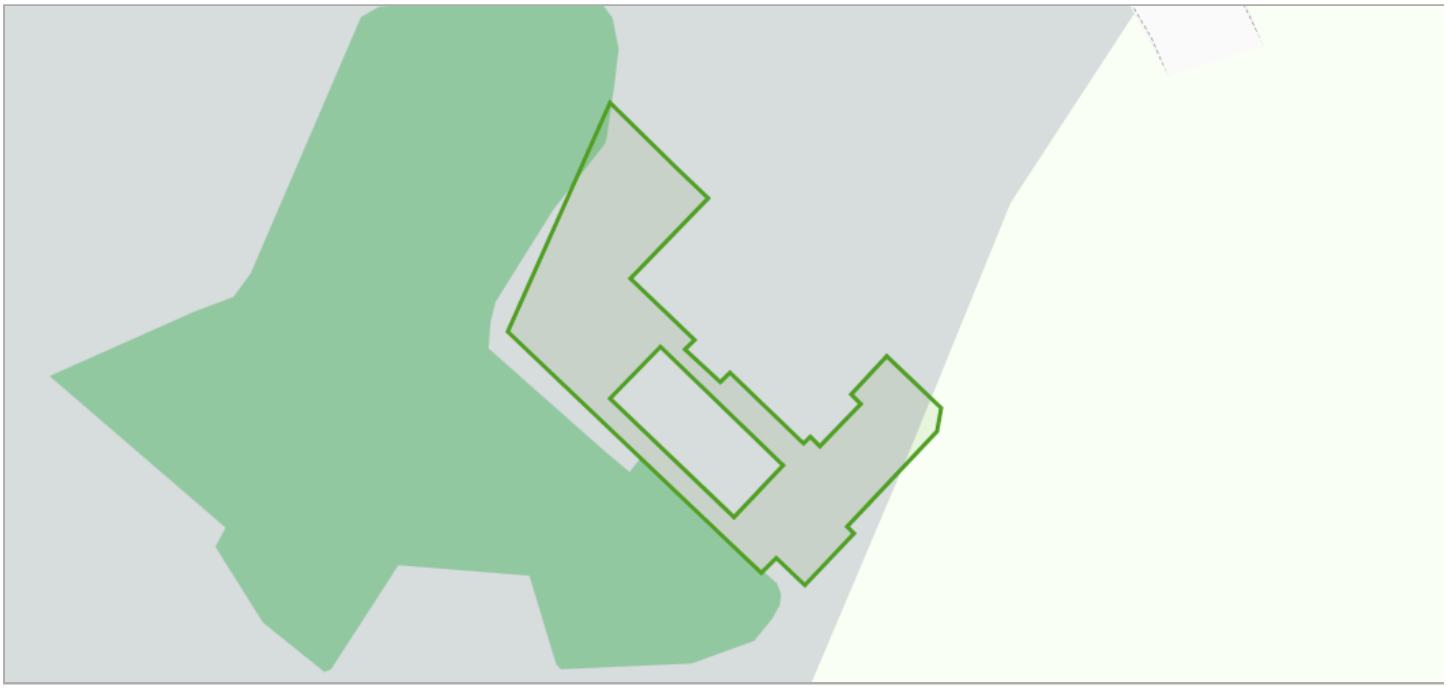

Om datasettet

Arealbruk beskriver den fysiske bruk av et geografisk område. Eksempler på dette er parkering på et jorde som vil kodes som en parkeringsplass, uavhengig av om dette arealstykke egner seg som fulldyrka. Arealbruken må holdes atskilt fra markslagsbeskrivelsene som beskriver jordas bærevne (arealtilstand, bonitet, markslag og mineralske råstoffer). En del objekter befinner seg derimot i et grenseland, og det kan være vanskelig å avgjøre i hvilke kapittel de ulike objektene hører hjemme.

Objekter

Objekttype
lekeplass

Løsmasser N50/N250

Kilde	Norges geologiske undersøkelse	Versjon	15.05.2025

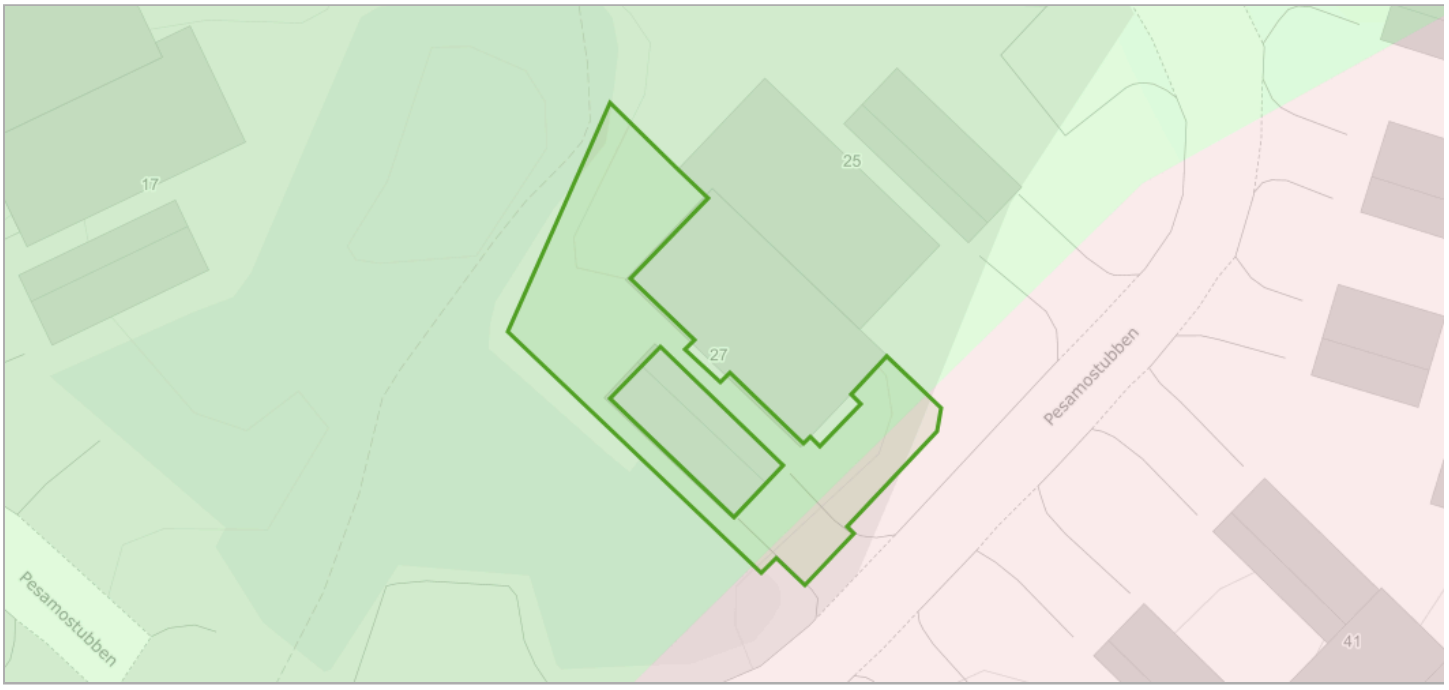

Om datasettet

Datagrunnlaget for tema jordarter er basert på innholdet i kvartærgeologiske kart (løsmassekart), som foreligger analogt i flere målestokker (hovedsaklig M 1:50.000). Kartene er konvertert til digital form ved hjelp av skanning og vektorisering. I første omgang er kun flatene og formelementer (linjer) etablert som digitale datasett. Senere vil også punktinformasjonen bli tilgjengelig. Temakoder og egenskaper følger i hovedsak SOSI-standarden, versjon 4.0. I egenskapstabellen til kartet er det gitt opplysninger om jordartstype, og med utgangspunkt i jordartenes egenskaper er det utviklet avledede tema. Dette kan være infiltrasjonsegenkaper og grunnvannspotensiale. Forholdene ligger også til rette for senere å utvikle tema av interesse for avfallsdeponering, grunnforhold og telefare. De avleda temaene må ikke oppfattes som absolutte, men er kun retningsgivende. Lokale forhold og variasjoner vil kunne medvirke til at avledningen burde være annerledes enn oppgitt. Lokale undersøkelser anbefales derfor før tiltak basert på avledningen settes i verk.

Tegnforklaring

Løsmasser N50/N250
- Tynn morene
- Bart fjell med tynt torvdekke

Objekter

Løsmassetype	Infiltrasjonsegenskap	Grunnvann
Bart fjell	Uegnet	Ikke grunnvannspotensial i løsmassene
Morenemateriale, usammenhengende eller tynt dekke over berggrunnen	Lite egnet	Ikke grunnvannspotensial i løsmassene

Lufthavn - Restriksjonsplaner for Avinors lufthavner

Versjon	02.08.2021	



Tegnforklaring

Lufthavn - Restriksjonsplaner for Avinors lufthavner
Lufthavn - Restriksjonsplaner for Avinors lufthavner

Objekter

Rullebaneretning	Restriksjonstype	Navn
1	Innflygingsflate	ENGM

Mulighet for marin leire

Kilde	Norges geologiske undersøkelse	Versjon	26.05.2026

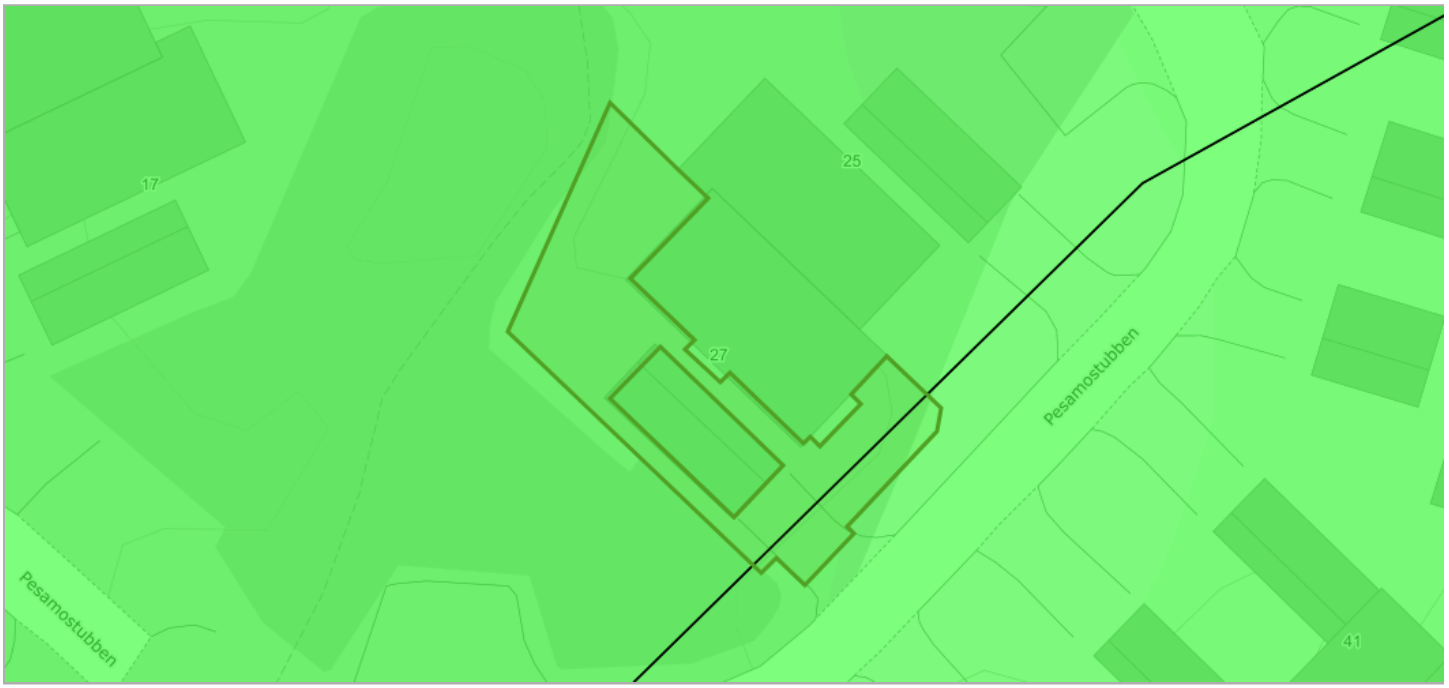

Om datasettet

Mulighet for marin leire er basert på løsmassekart i ulik målestokk og datasett for marin grense. Løsmassetyper under marin grense er klassifisert etter muligheten for å finne marin leire og kan grovt sett inndeles i seks klasser. Karttjenesten 'Mulighet for marin leire' er opprettet som en hjelp til å lese et kvartærgeologisk kart. Datasettet kan brukes til overordnet "screening" av store områder mht mulig forekomst av marin leire. Andre type data kan bidra til å verifisere om hvorvidt marin leire er tilstede eller ikke, for eksempel grunnboringsdata.

Tegnforklaring

Mulighet for marin leire
Stort sett fraværende

Objekter

Mulig marin leire	Løsmassetype
stortSettFraværende	Bart fjell
stortSettFraværende	Morenemateriale, usammenhengende eller tynt dekke over berggrunnen

Naturtyper i Norge - Landskap

Kilde	Artsdatabanken	Versjon	26.05.2026

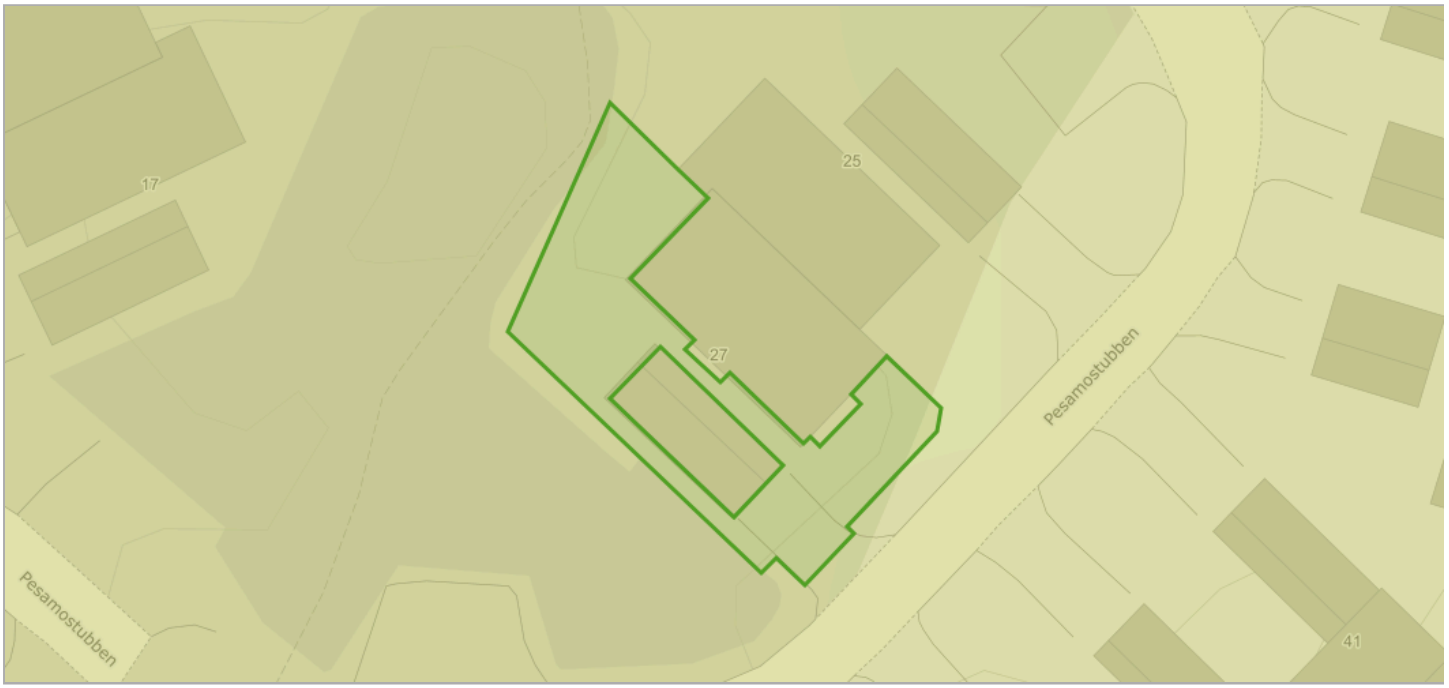

Om datasettet

Tegnforklaring

Innland slettelandskap
Innland - slettelandskap

NiN landskap er et system for beskrivelse av landskapsmessig variasjon som forholder seg til definisjonene i den europeiske landskapskonvensjonen og i naturmangfoldloven. NiN landskap er en del av Artsdatabanken sitt typesystem «Natur i Norge (NiN)». Kartleggingsmetodikken er utviklet for Nordland fylke, og standarden er utviklet etter et pilotprosjekt i Nordland fylke. Systemet inneholder standardisert metodikk for avgrensing og typeinndeling av landskap. Landskapsnivået i NiN er tilpasset kartlegging i målestokk 1:50 000. Landskapstypeinndelingen i NiN omfatter alle landskap fra naturlandskap, via jordbrukslandskap til bylandskapet. På grunnlag av digitale terrengformanalyser er det laget standardiserte kriterier for inndeling i hovedtyper og grupper av hovedtyper, som fanger opp variasjonen i landskapet på grov skala. Videre er det utarbeidet en typeinndeling for å adressere landskapsvariasjon i finere skala basert på variasjon i landskapets innhold og egenskaper. Variasjon i landskapet langs ti gradienter danner grunnlag for denne inndelingen.

Objekter

Objekttype	Kode	Landskapstype
innland_slettelandskap	LA-TI-I-S	Innlandsslettelandskap under skoggrensen med bebygde områder og jordbruksdominans

Naturtyper på land (NiN)

Kilde	Miljødirektoratet	Versjon	26.05.2026

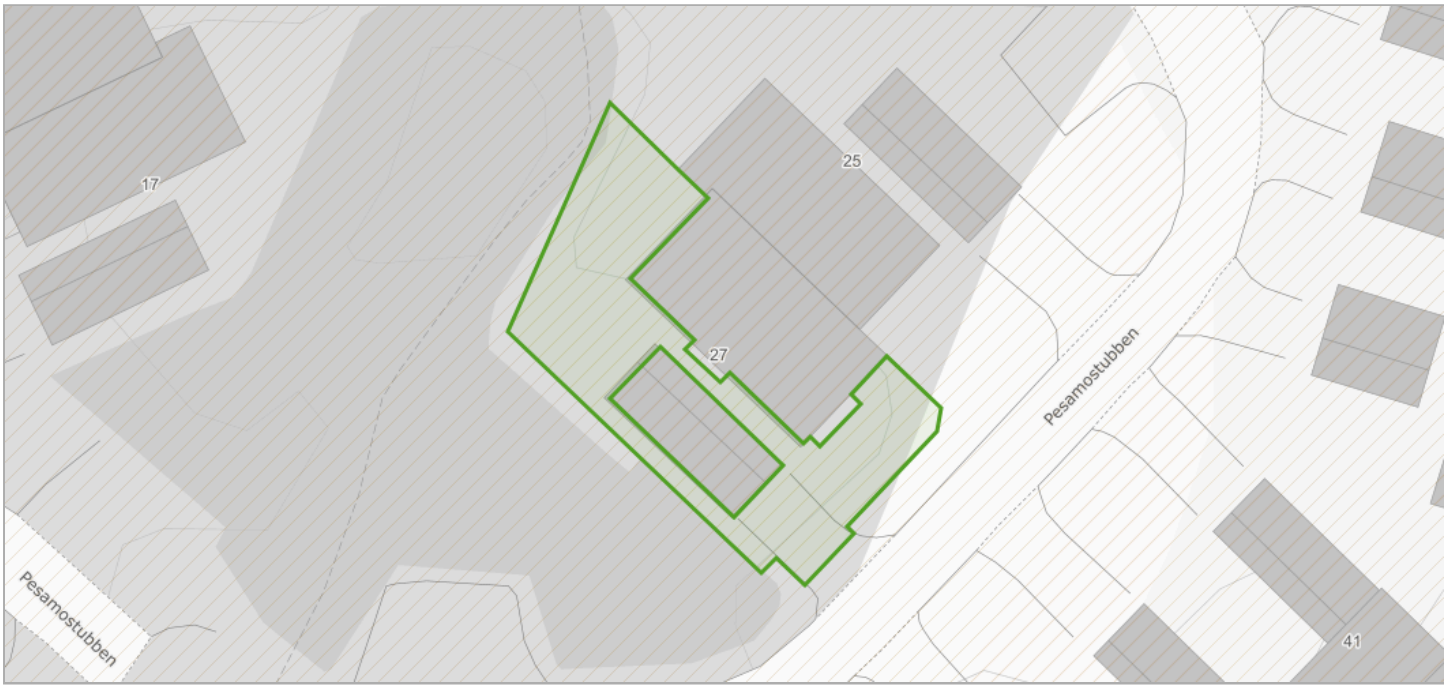

Dekningsområde

Navn	Kartlegger	År
Eltonåsen/Graniåsen/Korpeberget	Miljøfaglig Utredning AS	2022

Radon

Kilde	Norges geologiske undersøkelse	Versjon	15.06.2020



Om datasettet

Tegnforklaring

Radon aktsomhetsområde
Moderat til lav

Datasettet viser hvilke områder i Norge som trolig er mer radonutsatt enn andre. Datasettet er basert på geologi og inneluftsmålinger av radon. Inneluftsmålinger er fra NRPA sin nasjonale database, og geologi er fra NGU sine berggrunns- og løsmassedatabaser. Berggrunnsdata er av målestokk 1:250.000 og løsmassedata er av varierende målestokk, fra 1:50.000 til 1:1000.000 Inneluftsmålinger er brukt til å identifisere områder med forhøyd aktsomhet for radon. De er også brukt til å kjennetegne geologi i forhold til aktsomhet for radon, og denne kunnskapen er overført til områder hvor det finnes ingen eller få inneluftsmålinger. Der hvor et område er klassifisert som «høy aktsomhet» er det beregnet at minst 20% av boligene har radonkonsentrasjoner over 200 Bq/m3, med 70% statistisk sikkerhet. Der hvor et område er klassifisert som «middels til lav aktsomhet» er det beregnet at opp til 20% av boligene har radonkonsentrasjoner over 200 Bq/m3, med 70% statistisk sikkerhet. Der hvor det ikke er nok data, eller hvor det ikke er nok statistisk sikkerhet for å beregne aktsomhet for radon, er områder klassifisert som «usikker aktsomhet». Alunskifer er tilknyttet forhøyde radonkonsentrasjoner. Områder hvor det finnes alunskifer er klassifisert som «særlig høy aktsomhet». Med å overføre kunnskap fra områder med inneluftsmålinger til områder uten inneluftsmålinger, er det antatt at radonegenskaper av en geologitype er det samme i hele landet. I praksis kan det forventes noe variasjon i radonegenskaper i polygoner av den samme geologitypen. I tillegg kan det forventes variasjon i radonegenskaper innenfor et polygon.

Objekter

Aktsomhetsgrad
Moderat til lav

SR16 - Skogressurskart 16x16 meter

Kilde	Nibio	Versjon	26.05.2026



Om datasettet

SR16 er et heldekkende datasett som gir oversikt over utbredelsen og egenskaper ved landets skogressurser. SR16 er delt opp i SR16R som er et rasterkart og SR16V som er et vektorkart. Datasettet er fremstilt gjennom automatiske prosesser som en kombinasjon av eksiterende kart (AR5), terrengmodeller, 3D fjernmålingsdata (fotogrammetri og laser) og landsskogflater. SR16 er fremstilt som et pikselkart (16 x 16 meter) og som et vektorkart som generaliserer pikselkartet til større figurer (polygoner) av relativ homogen skog. De fleste egenskapene i SR16V er beregnet som et gjennomsnitt av verdiene fra pikslene i SR16R.

Tegnforklaring

Biomasse - overjordisk masse
- 10 - 20 t/daa
- 20 - 30 t/daa
- 30 - 40 t/daa

Biomasse - underjordisk masse
- 0 - 10 t/daa

Bonitet furu
- B17

Bonitet gran
- B17
- B20

Bonitet lauv
- B17

Høyde
- 100 - 120 dm
- 120 - 140 dm
- 140 - 160 dm

Treslag sammenstilt
- Grandominert
- Furudominert
- Barblanding

Volum med bark
- 20 - 30 t/daa
- >40 t/daa

Volum uten bark
- 20 - 30 t/daa
- >40 t/daa

Objekter

Biomasse overjordisk	Biomasse underjordisk	Bonitet furu	Bonitet gran	Bonitet lauv	Fjernmaalingsår	Middelhøyde	Treslag sammenstilt	Statusid	Volum med bark	Volum uten bark
21	6	15	18	16	2019	112	3	OAH_2019_0	30	26

Tettsteder

Kilde	Statistisk sentralbyrå	Versjon	26.05.2026

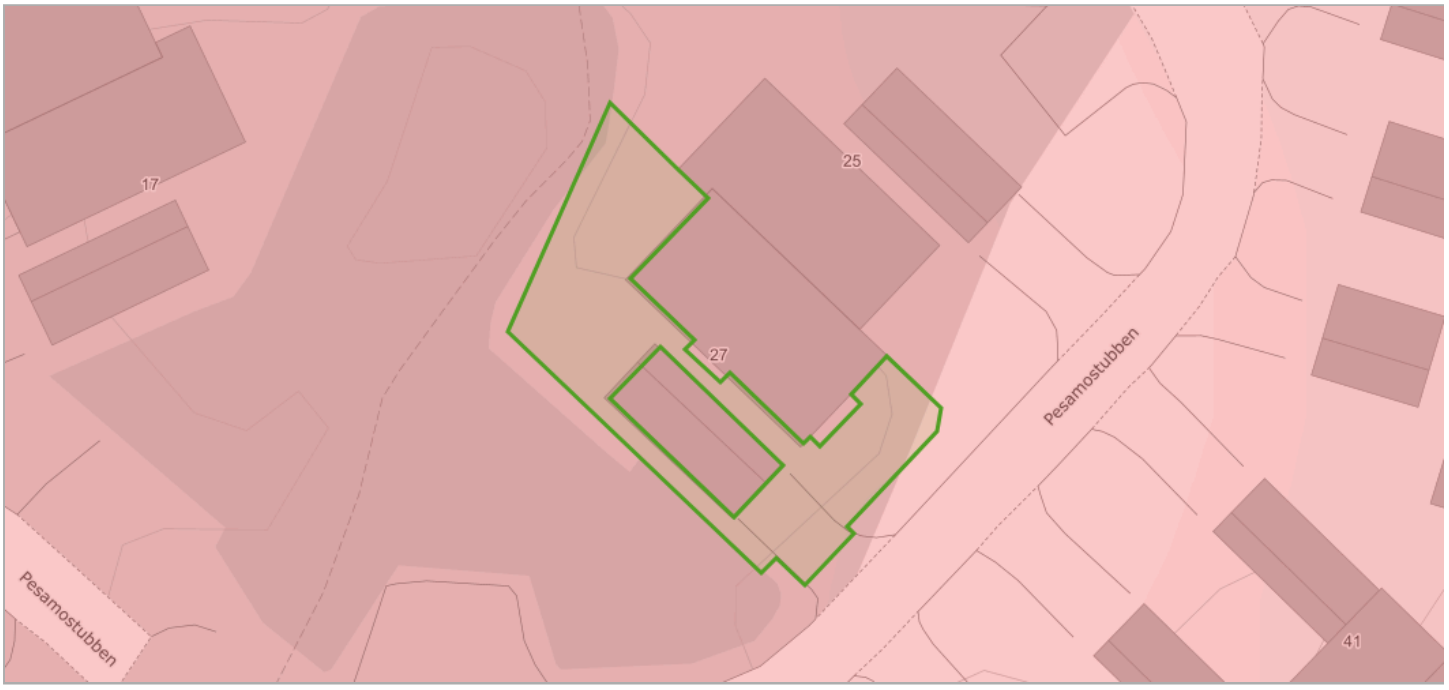

Om datasettet

Tettsteder er geografiske områder som har en dynamisk avgrensing, og antall tettsteder og deres yttergrenser vil endre seg over tid avhengig av byggeaktivitet og befolkningsutvikling.

Tegnforklaring

Tettsteder
Tettsteder

Et tettsted er en hussamling med minst 200 bosatte og der avstanden mellom husene normalt ikke skal overstige 50 meter. Les mer om tettsted og fullstendig definisjon her: http://www.ssb.no/beftett.

Objekter

Tettstednr	Navn	Innbyggere	Areal
0685	Eltonåsen	1742	0.73982195854351

Vannkraft, Utbygd og ikke utbygd

Kilde	Norges vassdrags- og energidirektorat	Versjon	25.05.2026

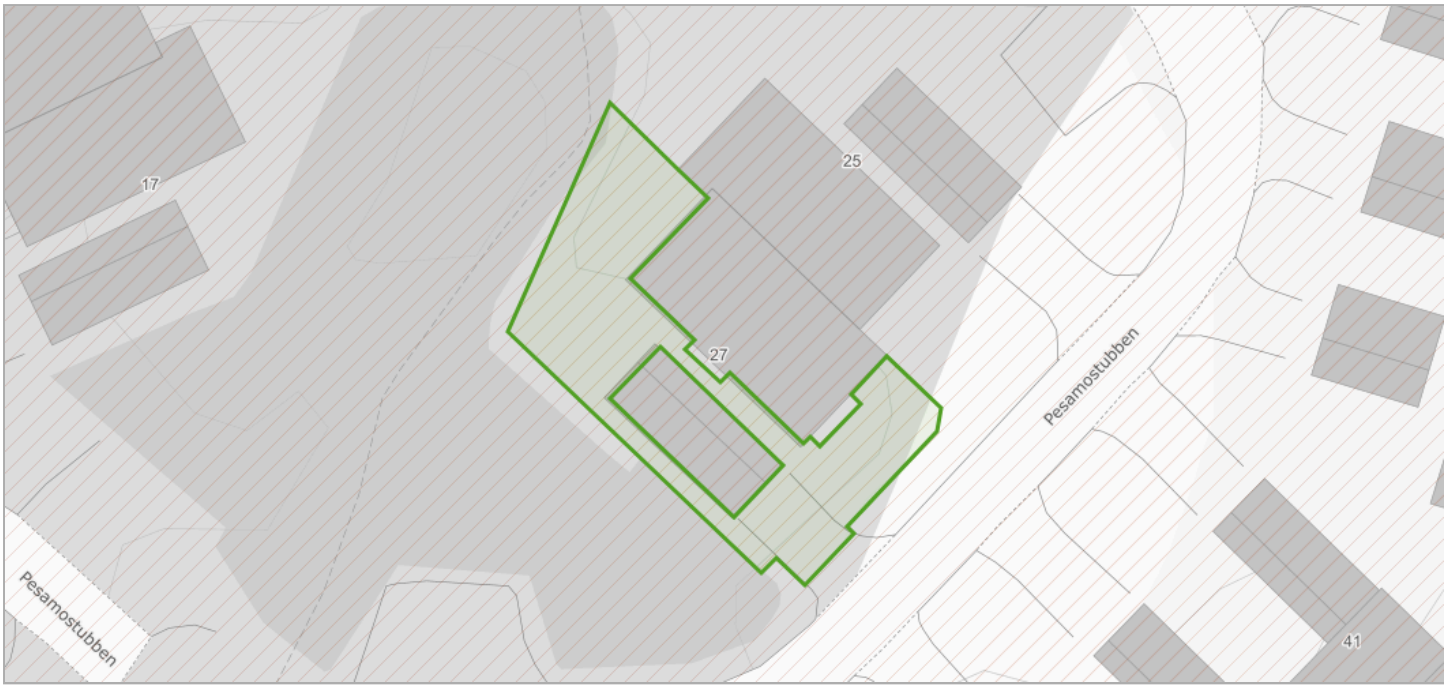

Om datasettet

Tegnforklaring

Delfelt
Delfelt

Før et vannkraftprosjekt kan søke konsesjon må det være avklart i forhold til Samlet plan. Prosjekter som tidligere har vært behandlet i Samlet plan kan søke konsesjon dersom det er plassert i kategori I. Prosjekter som er plassert i kategori II kan ikke søke konsesjon nå, men kan søke om å flytte prosjektet til kategori I på grunnlag av redusert konflikt eller at lokal motstand er opphørt. Miljøverndepartementet delegerte i 1995 ansvaret for den administrative driften av Samlet plan til Direktoratet for naturforvaltning. Avgjørelser innen Samlet plan gjøres av Miljødirektoratet i samråd med NVE. NVE har ansvar for den teknisk/økonomiske vurderingen av prosjektet og Fylkesmannen uttaler seg angående allmenne interesser.

Delfelt vannkraft

Delfeltnavn	Kraftverknavn
-	-

Verneplan for vassdrag

Kilde	Norges vassdrags- og energidirektorat	Versjon	26.05.2026

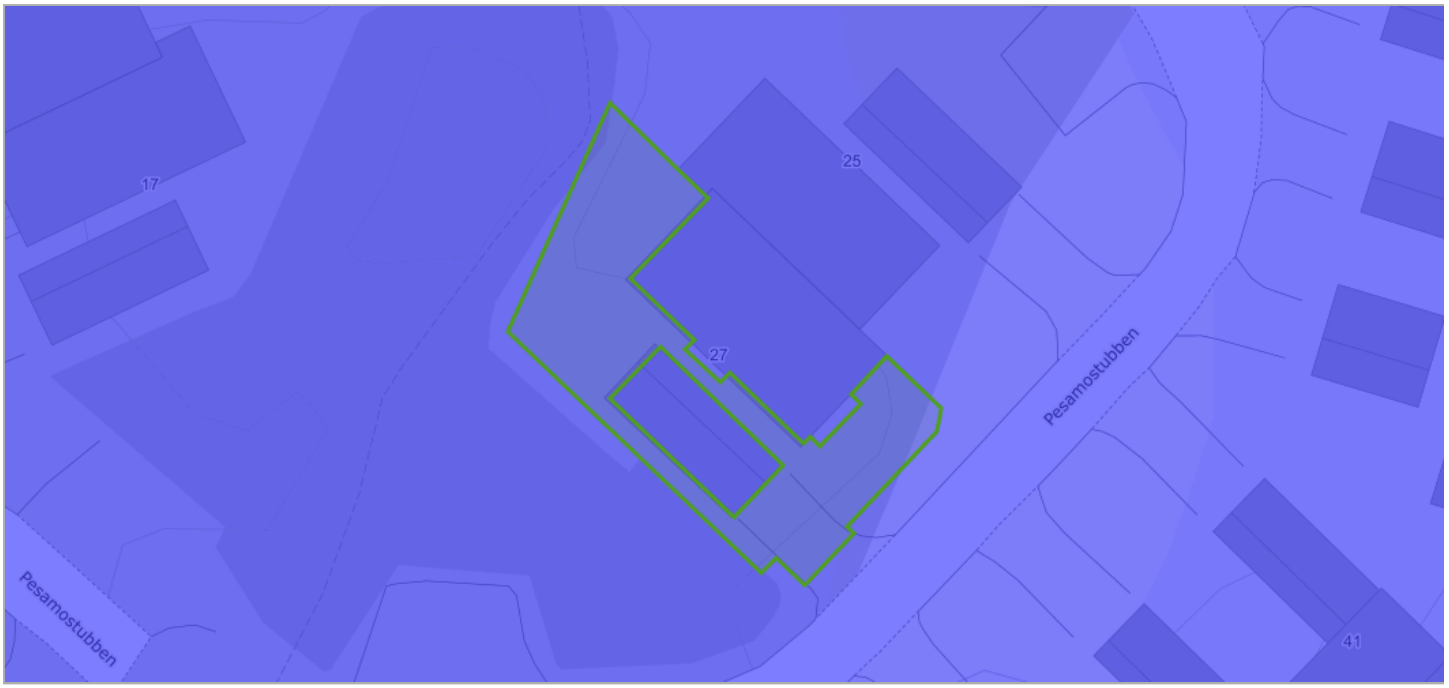

Om datasettet

Stortinget vedtok Verneplan for vassdrag i flere etapper. Verneplanen omfatter ulike vassdrag som til sammen skal utgjøre et representativt utsnitt av Norges vassdragsnatur. Hensikten med verneplanen er å sikre helhetlige nedbørfelt med sin dynamikk og variasjon fra fjell til fjord. Vernet gjelder først og fremst mot kraftutbygging, men verneverdiene skal også tas hensyn til ved andre inngrep.

Tegnforklaring

Verneplan for vassdrag
Verneplan for vassdrag

Objekter

Navn
Leira