

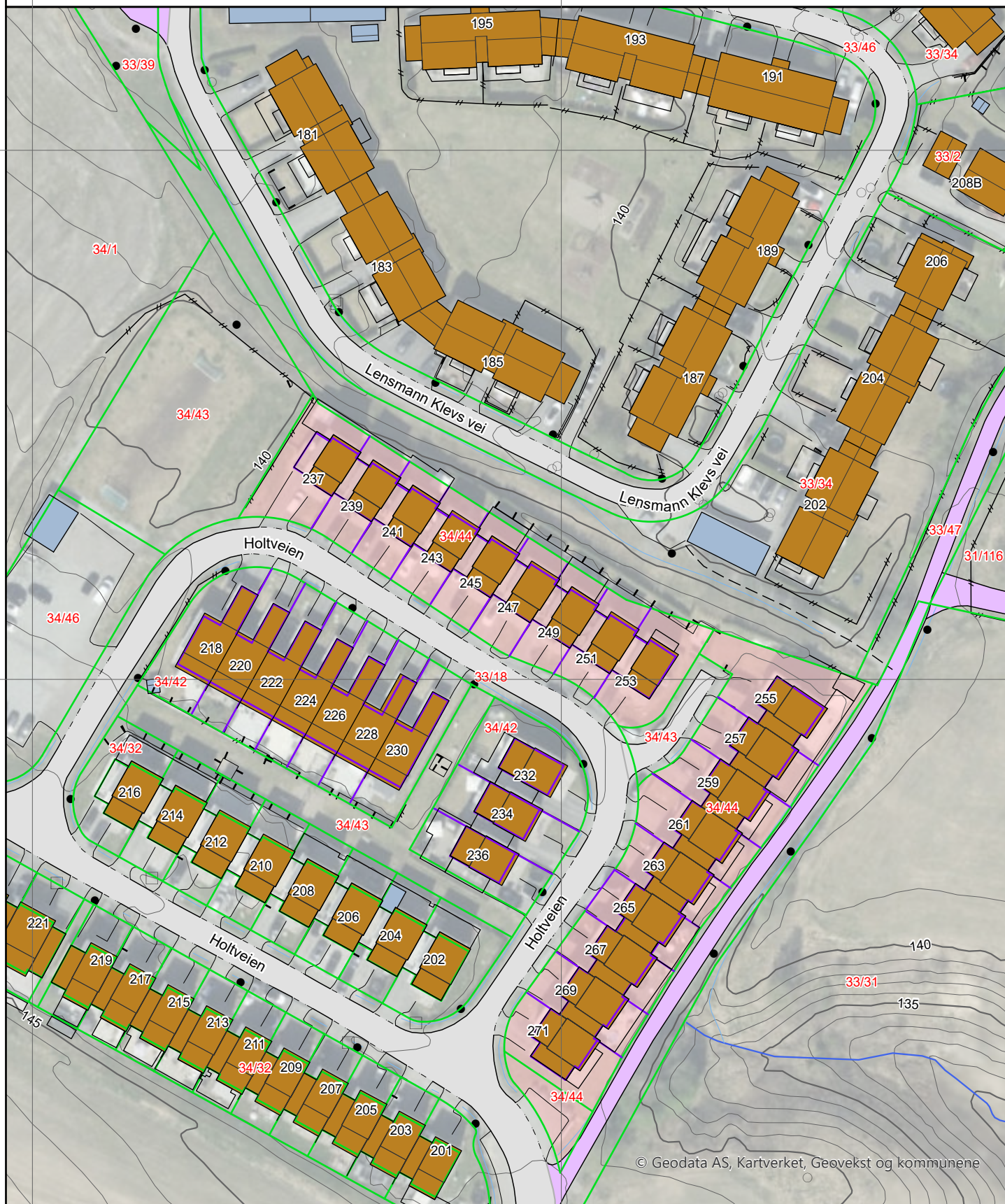
Kommune: 3205 Lillestrøm
Eiendom: 3205/34/44/0/13

Eiendomsgrenser

- Middels - høy nøyaktighet
- Mindre nøyaktig
- Lite nøyaktig
- Skissenøyaktighet eller uviss
- Omtvistet grense
- - - Vannkant
- - - Vegkant
- ⋯ Fiktiv grenselinje
- ⋯ Teigdelelinje
- ⋯ Punktfeste



Målestokk 1:1000
Dato: 24.4.2025










© Geodata AS, Kartverket, Geovekst og kommunene





0 25 50 m







Kartgrunnlag: Geovekst, Norge i Bilder - 8193
Det tas forbehold om feil og mangler i kartet.
Kartet kan ikke benyttes i byggesaksbehandling.

Tegnforklaring







-  Adressepunkt
-  Kulturminne - punkt
-  Naturvernområde - punkt
-  Kulturminne - flate
-  Naturvernområde - flate
-  Bygningslinjer
-  Tiltaklinje

Eiendomsgrenser









-  Middels - høy nøyaktighet, 3-30 cm
-  Mindre nøyaktig, 31-199 cm
-  Lite nøyaktig, 200-499 cm
-  Skissenøyaktighet eller uviss, 500-9999 cm

-  Stolpe
-  Anlegg
-  Veglinje
-  Sti
-  Traktorveg
-  Bekk/kanal/grøft

Høydekurver

-  Metersnivå
-  5-metersnivå
-  25-metersnivå
-  Forsenkning terreng
-  Hjelpekurve
-  Dybdekurve

-  Valgt eiendom
-  Bolig, uthus, landbruk
-  Fritids-/sesongbosted
-  Bygning, annen kjent type
-  Bygning uten matrikkelinformasjon
-  Parkeringsområde
-  VegGåendeOgSyklende
-  Trafikkøy
-  VegKjørende






-  Vassflater
-  Bre
-  AndreTiltak
-  BygningTiltak, endring
-  BygningTiltak, nybygg
-  BygningTiltak, riving
-  SamferdselTiltak
-  Andre tiltakstyper/ spesifiseringer

Kartet viser eiere av veger.

Veger markert som europaveg, riksveg, fylkesveg og kommunal veg vedlikeholdes og brøytes av det offentlige (stat, fylke eller kommune).

Grunneier har ansvar for vedlikehold og brøyting av alle andre veger.

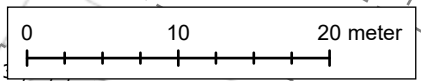
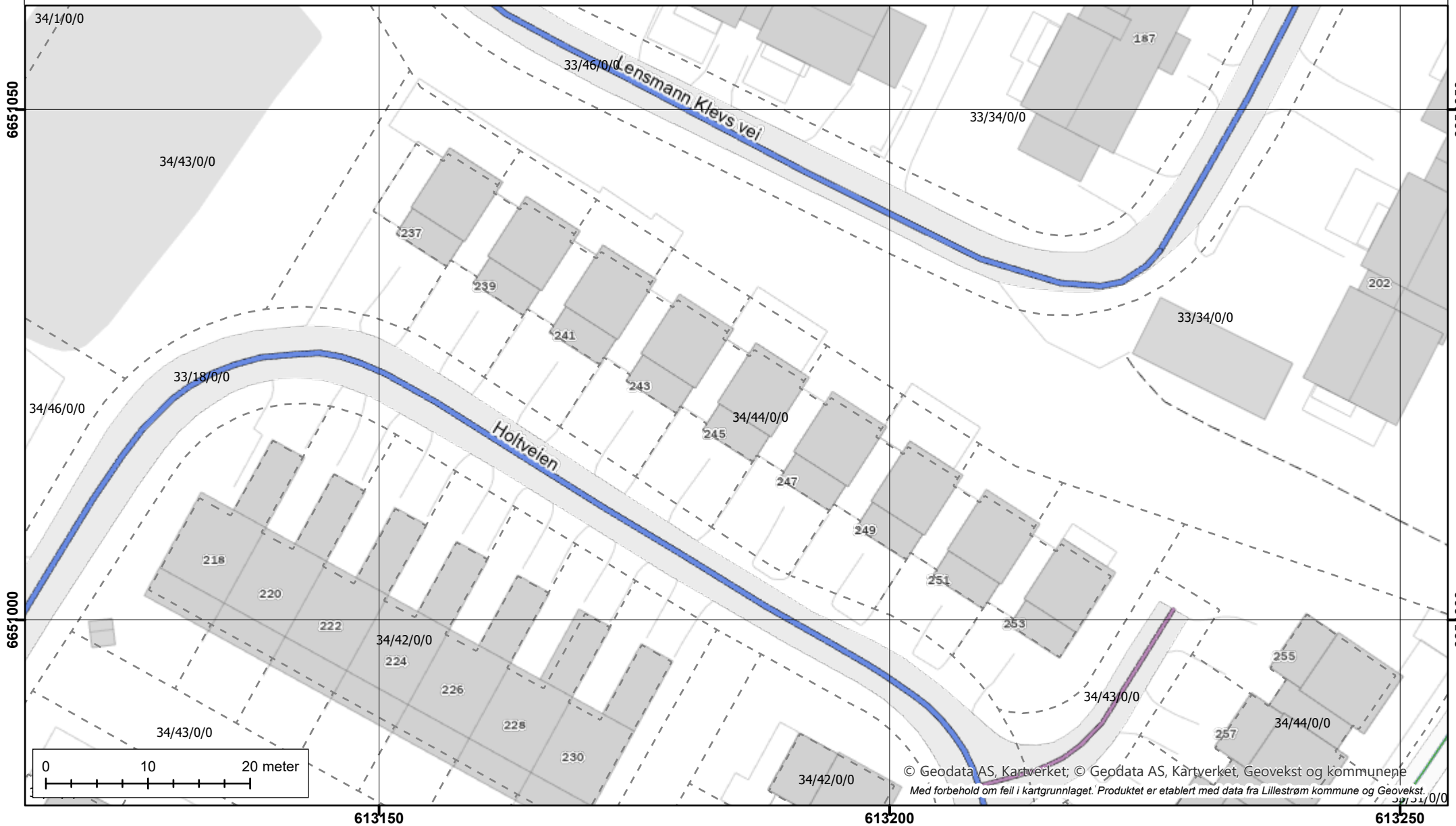
Tegnforklaring

- | | | | |
|---|--------------|---|----------------|
|  | Europaveg |  | Skogsbilveg |
|  | Riksveg |  | Annen veg |
|  | Fylkesveg |  | Eiendomsgrense |
|  | Kommunal veg | | |
|  | Privat veg | | |



Kartprojeksjon:
UTM Sone 32 N
Datum: EUREF89

Målestokk: 1:500
Papirstørrelse: A4
Produsert: 25.04.2025



Tilknytning til vann og avløp

Produsert: 25.04.2025

EM §6-7 Oppdragstakerens undersøkelses- og opplysningsplikt								Kilde: Lillestrøm kommune	
Kommunenr	3205	Gårdsnr.	34	Bruksnr.	44	Festenr.	0	Seksjonsnr.	13
Hovedadresse	Holtveien 247								

Opplysning om tilknytning til vann

Eiendommen har tilknytning til offentlig vann.

Opplysning om tilknytning til avløp

Eiendommen har tilknytning til offentlig avløp.

Eventuelle pålegg om tilknytningsforhold

Ingen

FORBEHOLD VED UTOVERING AV INFORMASJON I FORBINDELSE MED EIENDOMSFORESPØRSLER

Det tas forbehold om at det kan være avvik i våre registre/kart/arkiv i forhold til den faktiske situasjonen og at det kan foreligge forhold omkring eiendom og bygninger som kommunen ikke er kjent med. Brukere av informasjonen må derfor være bevisst på sammenheng og formål som den benyttes i, og bruke informasjonen kritisk.

Utskrifter fra det digitale kartverket i form av papirkart, kan inneholde linjer som lett kan føre til misforståelser. Dette gjelder ofte karttemaer som ledninger og eiendomsgrenser som i mange tilfelle kan være unøyaktige. For eksempel må derfor ikke gravearbeider på ledninger foretas uten påvisning av ledningen i marka.

Kommunen kan ikke stilles økonomisk ansvarlig for bruk av informasjon som oppgis i sammenheng med eiendomsforespørsler.

Vær oppmerksom på at eiendommen kan være tilknyttet et privat vannverk, dersom den ikke er tilknyttet offentlig vann.

Eiendomsskatt

Produsert: 25.04.2025

EM §6-7 Oppdragstakerens undersøkelses- og opplysningsplikt								Kilde: Lillestrøm kommune	
Kommunenr	3205	Gårdsnr.	34	Bruksnr.	44	Festenr.	0	Seksjonsnr.	13
Hovedadresse	Holtveien 247								

Beskrivelse	Årsbeløp [kr.]
Eiendomsskatt 2025	2330.00

FORBEHOLD VED UTLEVERING AV INFORMASJON I FORBINDELSE MED EIENDOMSFORESPØRSLER.

I perioden fra nyttår og frem til eiendomsskatt for inneværende år er uskrevet (normalt ca 1.mars) er det fjorårets tall som oppgis.

Det tas forbehold om at det kan være avvik i våre registre/kart/arkiv i forhold til den faktiske situasjonen og at det kan foreligge forhold omkring eiendom og bygninger som kommunen ikke er kjent med. Brukere av informasjonen må derfor være bevisst på sammenheng og formål som den benyttes i, og bruke informasjonen kritisk.

Kommunen kan ikke stilles økonomisk ansvarlig for bruk av informasjon som oppgis i sammenheng med eiendomsforespørsler.



Lillestrøm kommune

Adresse Postboks 100, 1900

Telefon

Utskriftsdato: 29.04.2025

Opplysninger til eiendomsmegler

EM §6-7 Restanser og legalpant

Kilde: Lillestrøm kommune

Gjelder eiendom

Kommunenr.: 3205 **Gårdsnr.:** 34 **Bruksnr.:** 44 **Seksjonsnr.:** 13

Adresse: Holtveien 247, 2007 KJELLER

Referanse: 75250113

Ubetalte gebyrer og eiendomsskatt

Det finnes ingen ubetalte gebyrer eller skyldig eiendomsskatt.

Inkasso/legalpant

Det finnes ikke inkassokrav/legalpant på eiendommen.

Kommentar

Det er ikke restanse på denne eiendommen.

FORBEHOLD VED UTLEVERING AV INFORMASJON I FORBINDELSE MED EIENDOMSFORESPØRSLER.

Det tas forbehold om at det kan være avvik i våre registre/kart/arkiv i forhold til den faktiske situasjonen og at det kan foreligge forhold omkring eiendom og bygninger som kommunen ikke er kjent med. Brukere av informasjonen må derfor være bevisst på sammenheng og formål som den benyttes i, og bruke informasjonen kritisk.

Utskrifter fra det digitale kartverket i form av papirkart, kan inneholde linjer som lett kan føre til misforståelser. Dette gjelder ofte karttemaer som ledninger og eiendomsgrenser som i mange tilfelle kan være unøyaktige. For eksempel må derfor ikke gravearbeider på ledninger foretas uten påvisning av ledningen i marka.

Kommunen kan ikke stilles økonomisk ansvarlig for bruk av informasjon som oppgis i sammenheng med eiendomsforespørslar.



NORSK BYGNINGSRÅDGIVNING AS
Teiefjellet 10
2022 GJERDRUM
Att. Jon Christian Kalin

DERES REF: VÅR REF:
 2012/2712

SAKSBEHANDLER:
Per Egil Johnsen, 66938404

DATO:
11.06.2018

Saksnr.:2012/2712
Vedtaksnr.(DS):18/470

Midlertidig brukstillatelse - Nybygg boliger i rekke - gnr 34 bnr 44 - Holtveien 237-253 - Vestre Nitteberg

VEDTAK

Midlertidig brukstillatelse

Etter plan- og bygningsloven § 21-10
Tiltaksart, bygningstype og tiltaksadresse
Nybygg boliger i rekke, Holtveien 237-253, Holtveien, 2007 KJELLER

Gnr: 34	Bnr: 44	Festenr:	Seksjonsnr:
---------	---------	----------	-------------

BRA: 1188 m² (132 m² pr boenhet)

Vedtaksnr.	Vedtaksdato	Vedtak
12/835	30.10.2012	Rammetillatelse
13/890	14.10.2013	Endring av rammetillatelse
14/712	26.08.2014	Dispensasjon
14/51	26.08.2014	HUT sak PS 15/51
17/288	30.03.2017	Igangsettingstillatelse trinn 7

Vilkår for ferdigattest:

- Det må sendes inn oppdatert og signert gjennomføringsplan.
- Søker skal senest ved ferdigattest påse at nødvendig dokumentasjon for driftsfasen som angitt i TEK10 § 4-1, er fremlagt av de ansvarlige foretak innenfor sine ansvarsområder. Søker skal overlevere FDV-dokumentasjon til byggverkets eier mot kvittering. FDV-dokumentasjon skal inneholde langsiktig plan for kontrollmålinger av eventuelle gasslekkasje.
- Gjenstående arbeider frem mot ferdigattest:
 - Noe jord- og grøntarealer (finish).

Merknader:

- Midlertidig brukstillatelse gis på grunnlag av gjennomføringsplan og i henhold til anmodning fra ansvarlig søker, datert 22.05.2018.
- Boligene har ett-løps skorstein.
- Midlertidig brukstillatelse gjelder deler av tiltaket: 9 boliger i rekke.
- Det vises til rapport/notat av 30.mai 2018 fra gassmålinger utført av Multiconsult (jp. 143). Det ble foretatt måling av metangass i samtlige rom, i sikringsskapene og i sluk på badet. I bolig nr 50 (Holtveien 245) ble det målt en metankonsentrasjon på 344 ppm ved gulvlisten mot yttervegg i stua på høyre siden av terrassedør. Gulvlisten ble her fjernet og det ble utført tetting mellom vegg og parkett, 28.mai ble det så utført ny måling av metan som nå viste en konsentrasjon på 100-150 ppm. Denne konsentrasjonen har ingen helsemessig effekt og er derfor akseptabel. Måleresultater viser at det ikke ble funnet verdier av hydrokarboner over 100 ppm i noen av målepunktene i de 9 boligene, bortsett fra ved listen i stue i bolig nr 50 (Holtveien 245) som kun er marginalt over etter gjennomført tiltak. Basert på resultatet fra målingene er det ikke forbundet med helsefare eller eksplosjonsfare å ta i bruk husene. Målingen viste imidlertid noe ansamling av metan i radonbrønnene.
- Kommunalteknisk avdeling godtar at midlertidig brukstillatelse kan gis for husrekke Holtveien 237-253. Under forutsetning av at tiltakene utføres i tråd med hva Norconsult prosjekterer og som må godkjennes av kommunen.

Pbl. § 21-10: Ansvarlig søker har ansvar for å søke om ferdigattest, jf. byggesaksforskriften (SAK10) §§ 8-1 og 12-2 j. Dersom gjenstående arbeider og innsendelse av søknad om ferdigattest ikke blir utført innen fristen, skal kommunen i medhold av pbl. § 21-10 tredje ledd gi pålegg om ferdigstilling som kan gjennomføres ved sanksjoner etter kapittel 32.

Pbl. § 23-3 andre ledd: Ansvarsrett opphører ved utstedelse av ferdigattest. Kommunen kan likevel gi pålegg om retting og utbedring innen fem år etter at ferdigattest er gitt dersom den oppdager vesentlige forhold i strid med lovgivning eller den gitte tillatelsen, og som den ansvarlige har ansvaret for.

Klagerett

Vedtaket kan påklages. Klagefristen er 3 uker. Fylkesmannen er klageinstans. Klagen sendes til Skedsmo kommune.

Gebyr

Det må betales gebyr i henhold til gebyrregulativ fastsatt av Skedsmo kommunestyre. Alle gebyr tilknyttet byggesaken faktureres tiltakshaver. Gebyrsatsene er tilgjengelige på kommunens hjemmesider: <http://www.skedsmo.kommune.no>

Med hilsen

Johnny Ekse
seksjonsleder

Per Egil Johnsen
overingeniør

Dokumentet er elektronisk godkjent

Faktura ettersendes.

Kopi til:

NITTEBERG VEST AS

Nedre Romerike Brann- og Redningsvesen

c/o Stor-Oslo Management AS Postboks 606

Sykehusveien 10

0106

1474

OSLO

NORDBYHAGEN



Ledningskart

34/44/0/13

Tegnforklaring



Kartprojeksjon:
UTM Sone 32 N
Datum: EUREF89

Målestokk: 1:500
Papirstørrelse: A4
Produsert: 25.04.2025

Eiendomsgrense

Grenpunkt

Stoppekran

Kum

Sluk med sandfang

Gasstank

Vannledninger kommunal

Vannledninger privat

Spillvannsledninger kommunal

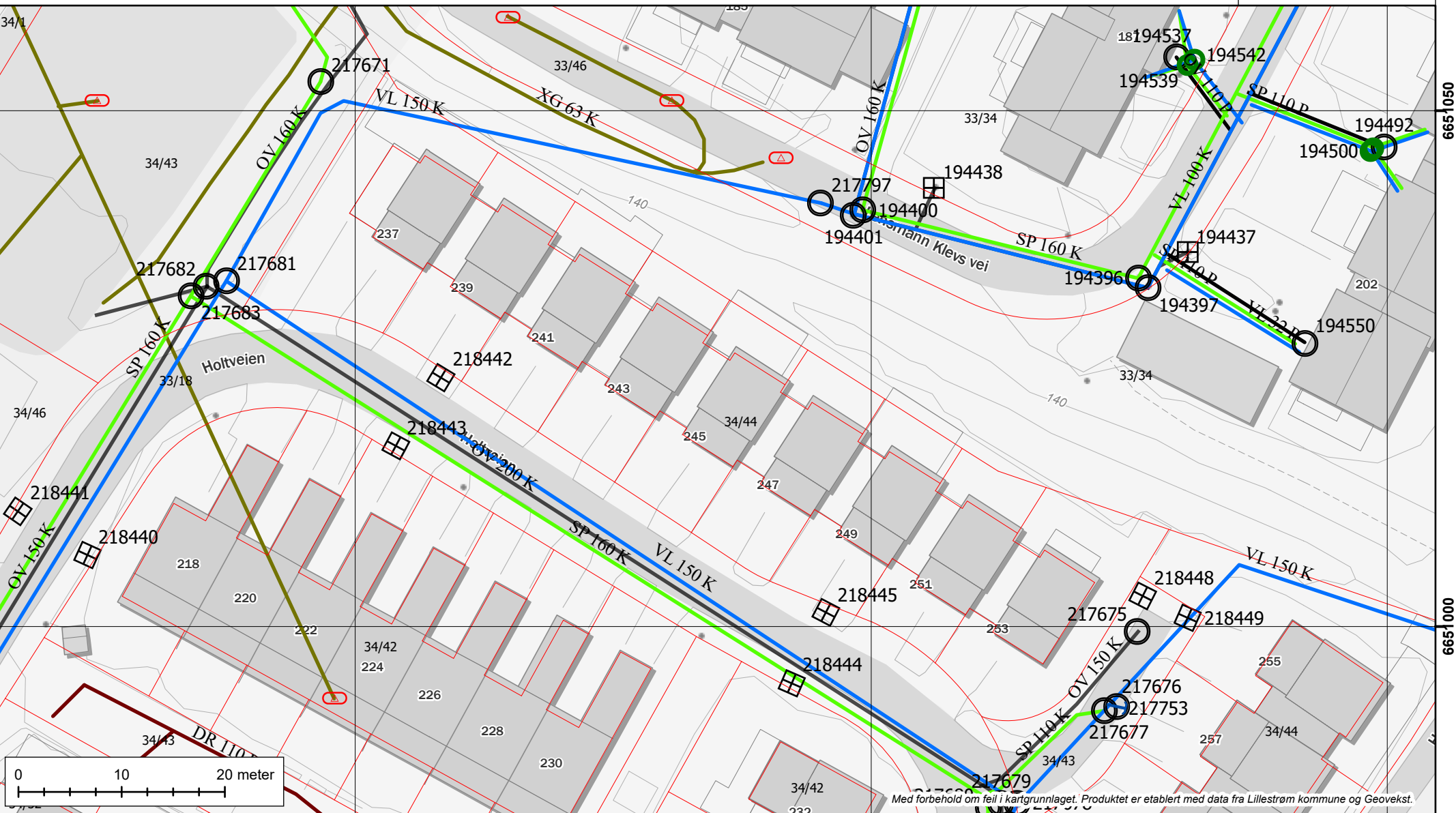
Spillvannsledninger privat

Overvannsledninger kommunal

Overvannsledninger privat

Drensledning

Gassledning



Med forbehold om feil i kartgrunnlaget. Produktet er etablert med data fra Lillestrøm kommune og Geovekst.



Lillestrøm kommune

Adresse: Postboks 313, 2001 LILLESTRØM

Telefon: 66 93 80 00

Utskriftsdato: 24.04.2025

Kommunale gebyrer 2025

EM §6-7 Oppdragstakerens undersøkelses- og opplysningsplikt

Kilde: Lillestrøm kommune

Kommunenr.	3205	Gårdsnr.	34	Bruksnr.	44	Festenr.		Seksjonsnr.	13
Adresse	Holtveien 247, 2007 KJELLER								

Kommunale gebyrer fakturert på eiendommen i 2024

Kommunale gebyrer er en kombinasjon av forskudd, abonnement og enkeltgebyrer fakturert etter levert tjeneste. Vi kjenner ikke samlet gebyr for en eiendom for et år før året er omme. Denne rapporten sammenstiller dette for fjoråret, med summer fordelt per fagområde. Tjenestene vil normalt ha en prisøkning hvert år, samt at forbruk på ulike tjenester kan variere fra år til år.

Gebyr	Fakturert beløp i 2024
Avløp	883,81 kr
Feiing	559,20 kr
Renovasjon	4 264,08 kr
Vann	704,30 kr
Sum	6 411,39 kr

Prognose kommunale gebyrer fakturert på eiendommen inneværende år

Vare	Grunnlag	Enhetspris	Andel	Korreksjon	Årsprognose	Fakt. hittil i år
Avfallsbrønn	1 boenhet	4 394,00 kr	1/1	0 %	4 394,00 kr	1 464,65 kr
Feie- og tilsynsgebyr	1 stk	556,00 kr	1/1	0 %	556,00 kr	185,32 kr
Fast gebyr vann bolig	1 stk	1 281,00 kr	1/1	0 %	1 281,00 kr	427,00 kr
Fast gebyr avløp bolig	1 stk	1 573,00 kr	1/1	0 %	1 573,00 kr	524,35 kr
A-konto vanngbebyr	96 m3	39,59 kr	1/1	0 %	3 800,40 kr	1 266,80 kr
A-konto avløpsgebyr	96 m3	57,10 kr	1/1	0 %	5 481,60 kr	1 827,20 kr
Målt forbruk vann	97 m3	34,42 kr	1/1	0 %	3 339,23 kr	3 339,23 kr
Målt forbruk avløp	97 m3	49,66 kr	1/1	0 %	4 817,26 kr	4 817,26 kr
-Fradrag innbetalt vann	-58 m3	34,42 kr	1/1	0 %	-1 996,65 kr	-1 996,65 kr

Vare	Grunnlag	Enhetspris	Andel	Korreksjon	Årsprognose	Fakt. hittil i år
-Fradrag innbetalt avløp	-58 m3	49,66 kr	1/1	0 %	-2 880,43 kr	-2 880,45 kr
				Sum	20 365,41 kr	8 974,71 kr

Beløp for vann, avløp og slam er inkludert 25% merverdiavgift. Satsen er bestemt redusert til 15% men tidspunkt er ikke fastsatt. Prognosen er basert på fjorårets gebyrer og avvik kan derfor forekomme.

Alle eiendommer som er tilknyttet kommunalt vann og/eller avløp i Lillestrøm kommune er pålagt vannmåler. Mangler eiendommen vannmåler skal det installeres. Se kommunens hjemmeside for informasjon om vannmåler: <https://lillestrom.kommune.no/vann-og-avlop/vannmaler>.

Kommunale gebyrer skal gjøres opp mellom selger og kjøper i forbindelse med salget. Er vannmåler installert må denne avleses ved overtagelse og avregnes i forbindelse med oppgjøret. Eiendomsmegleren skal være behjelpelig med å foreta avregning mellom selger og kjøper ved overtagelse av eiendom.

Det er kjøpers eget ansvar å følge opp A-konto for vann og/eller avløp ved eierskifte.

Lillestrøm kommune utfører ikke avregning av kommunale gebyrer ved eierskifte.

FORBEHOLD VED UTLEVERING AV INFORMASJON I FORBINDELSE MED EIENDOMSFORSØRSLER:

Det tas forbehold om riktigheten eller fullstendigheten av opplysningene i dette dokumentet. Det kan ikke rettes krav som følge av at disse opplysningene benyttes som grunnlag for beslutninger.



Lillestrøm kommune

Adresse: Postboks 313, 2001 LILLESTRØM

Telefon: 66 93 80 00

Utskriftsdato: 24.04.2025

Vann og avløp med informasjon om vannmåler

EM §6-7 Oppdragstakerens undersøkelses- og opplysningsplikt

Kilde: Lillestrøm kommune

Kommunenr.	3205	Gårdsnr.	34	Bruksnr.	44	Festenr.		Seksjonsnr.	13
Adresse	Holtveien 247, 2007 KJELLER								

Informasjon om vann/avløp registrert på eiendommen

Målnummer	Stand	Dato	Avlesningstype	Forbruk 2024
57220996	735	25.11.2024	Årsavlesning - Ekstern kilde	97

Offentlig vann	Ja
Offentlig avløp	Ja
Privat septikanlegg	Nei

For seksjonerte eiendommer kan det mangle vannmålerinfo og andre opplysninger tilknyttet vann/avløp, da disse opplysningene er knyttet til en fellesavtale for sameiet.

FORBEHOLD VED UTLEVERING AV INFORMASJON I FORBINDELSE MED EIENDOMSFORESPØRSLER:

Det tas forbehold om riktigheten eller fullstendigheten av opplysningene i dette dokumentet. Det kan ikke rettes krav som følge av at disse opplysningene benyttes som grunnlag for beslutninger.

Reguleringsplaner under arbeid

Produsert: 25.04.2025

EM §6-7 Oppdragstakerens undersøkelses- og opplysningsplikt								Kilde: Lillestrøm kommune	
Kommunenr	3205	Gårdsnr.	34	Bruksnr.	44	Festenr.	0	Seksjonsnr.	13
Hovedadresse	Holtveien 247								

Det er for tiden ingen reguleringssaker under behandling som berører denne eiendommen.

- Hvilke planer som er under behandling vil endre seg over tid.

- Varsler om oppstart av planarbeid finner du her:

- Hvilke planer som er til offentlig ettersyn finner du her:

FORBEHOLD VED UTLEVERING AV INFORMASJON I FORBINDELSE MED EIENDOMSFORESPØRSLER

Det tas forbehold om at det kan være avvik i våre registre/kart/arkiv i forhold til den faktiske situasjonen og at det kan foreligge forhold omkring eiendom og bygninger som kommunen ikke er kjent med. Brukere av informasjonen må derfor være bevisst på sammenheng og formål som den benyttes i, og bruke informasjonen kritisk.

Utskrifter fra det digitale kartverket i form av papirkart, kan inneholde linjer som lett kan føre til misforståelser. Dette gjelder ofte karttemaer som ledninger og eiendomsgrenser som i mange tilfelle kan være unøyaktige. For eksempel må derfor ikke gravearbeider på ledninger foretas uten påvisning av ledningen i marka.

Kommunen kan ikke stilles økonomisk ansvarlig for bruk av informasjon som oppgis i sammenheng med eiendomsforespørsler.

DOK-analyse for eiendom 3205-34/44

Dato for analyse	25.04.2025 kl.09:22	Buffer (meter)	1
Spurte datasett	67	Ikke sjekkede datasett	0
Berørte datasett	21	Ikke berørte datasett	46
Kommunens valgte	96	Utelatte datasett	29

'Spurte datasett': Datasett som blir sjekket i analysen

'Ikke sjekkede datasett': Datasett som skulle blitt sjekket i analysen, men ikke ble med. Dekker feilsituasjoner der data er utilgjengelige

'Berørte datasett': Datasett som blir sjekket i analysen og har treff

'Ikke berørte datasett': Datasett som blir sjekket i analysen og ikke har treff

'Kommunens valgte': Datasett valgt av kommune for DOK-analyse

'Utelatte datasett': Dette inkluderer basis kartdata, datasett med svært lav - eller ingen relevans for saksbehandling, sensitive datasett som det ikke finnes eksplisitte, skjermede tjenester for, samt datasett som dataeiende organisasjon ikke har infrastruktur for å distribuere

Datoer:

'Oppdatert' er dato for siste oppdatering, som oppgitt av originaldatavert. Der feltet er tomt, betyr det at originaldatavert ikke formidler slik datoverdi for det aktuelle datasettet.

'Nedlastet' er dato for nedlasting av ny versjon. Verdien i dette feltet blir oppdatert av respektive nedlastings-/produksjonslinjer hos Geodata.

VIKTIG: Fravær av treff på et datasett betyr ikke nødvendigvis at området er fritatt for risiko, men at det ikke er gjort observasjoner av det aktuelle temaet i området, eller at området ikke er kartlagt. Treff på et datasett indikerer normalt at ytterligere undersøkelser er nødvendige.

Det tas forbehold om kartgrunnlagets korrekthet og fullstendighet. Det kan ikke rettes krav som følge av at disse opplysningene benyttes som grunnlag for beslutninger.



Rettigheter: Kartverket, Geovekst og kommuner - Geodata AS

Berørte datasett

Navn	Kilde	Oppdatert	Nedlastet
Eiendom: Matrikkelen - Adresse	Kartverket	23.04.2025	25.04.2025
Eiendom: Matrikkelen - Bygningspunkt	Kartverket	24.04.2025	25.04.2025
Energi: Konesjonsområde fjernvarme Lillestrøm kommune - lokale data	Lillestrøm kommune		18.04.2025
Forurensning: Forurenset grunn	Miljødirektoratet		14.04.2025
Forurensning: Forurenset grunn i tidligere Skedsmo kommune - lokale data	Lillestrøm kommune		18.04.2025
Forurensning: Strategisk støykartlegging Lillestrøm kommune - Lokale data	Lillestrøm kommune		18.04.2025
Geologi: Løsmasser	Norges geologiske undersøkelse		14.04.2025
Geologi: Marin grense	Norges geologiske undersøkelse		14.04.2025
Geologi: Mulighet for marin leire	Norges geologiske undersøkelse		14.04.2025
Geologi: Nasjonal database for grunnundersøkelser (NADAG)	Norges geologiske undersøkelse		14.04.2025
Geologi: Radon aktsomhet	Norges geologiske undersøkelse		14.04.2025
Kulturminner: Kulturminner i tidligere Skedsmo kommune - lokale data	Lillestrøm kommune		18.04.2025
Landbruk: Arealressurskart - AR50 - Arealtyper	Norsk institutt for bioøkonomi		
Landbruk: FKB-AR5	Geovekst	24.04.2025	25.04.2025
Landskap: Naturtyper i Norge - Landskap	Artsdatabanken	27.03.2025	28.03.2025
Natur: Arter av nasjonal forvaltningsinteresse	Miljødirektoratet		16.04.2025
Plan: Differensierte støykrav i Kommuneplanen 2023-2035, Lillestrøm kommune - Lokale data	Lillestrøm kommune		18.04.2025
Plan: Krav til parkeringsdekning i Lillestrøm kommune - lokale data	Lillestrøm kommune		18.04.2025
Plan: Temadata til Kommuneplanen 2023-2035, Indre- og Ytre soner, Lillestrøm kommune - Lokale data	Lillestrøm kommune		18.04.2025
Samfunnssikkerhet: Aktsomhetskart for kvikkleireskred	Norges vassdrags- og energidirektorat	10.04.2025	14.04.2025
Samfunnssikkerhet: Dreneringslinjer i Lillestrøm Kommune - lokale data	Lillestrøm kommune		18.04.2025

Ikke berørte datasett

Navn	Avstand Kilde	Oppdatert	Nedlastet
Befolkning: Barnetrakk - aggregert	Universitetet i Bergen		15.02.2025
Befolkning: Tilgjengelighet	Kartverket	19.03.2025	17.03.2025
Energi: Byggeforbudssoner kraftledninger	Statnett	07.03.2025	02.04.2025
Energi: Vannkraft, Utbygd og ikke utbygd	Norges vassdrags- og energidirektorat	25.04.2025	14.04.2025
Forurensning: Spesialavfall i tidligere Skedsmo kommune - lokale data	Lillestrøm kommune		18.04.2025
Forurensning: Støykartlegging veg etter T-1442	Statens vegvesen	17.03.2025	18.03.2025
Forurensning: Støysoner for Bane NORs jernbanenett	Bane NOR SF	12.03.2025	17.03.2025
Forurensning: Støysoner for skytebaner i Lillestrøm kommune - lokale data	Lillestrøm kommune		18.04.2025

Ikke berørte datasett

Navn	Avstand Kilde	Oppdatert	Nedlastet
Friluftsliv: Friluftslivsområder - kartlagte	Miljødirektoratet		14.04.2025
Friluftsliv: Friluftslivsområder - statlig sikra	Miljødirektoratet		14.04.2025
Friluftsliv: Turrutebasen	Kartverket	24.04.2025	14.04.2025
Geologi: Geologisk arv	Norges geologiske undersøkelse		08.04.2025
Geologi: Grunnvannsborehull	Norges geologiske undersøkelse		08.04.2025
Geologi: Grus og pukk	Norges geologiske undersøkelse		14.04.2025
Geologi: Mineralressurser: industrimineral, naturstein og metaller	Norges geologiske undersøkelse		14.04.2025
Kulturminner: Kulturminneplan for tidligere Sørum kommune - lokale data	Lillestrøm kommune		18.04.2025
Kulturminner: Kulturminner - Freda bygninger	Riksantikvaren	24.04.2025	14.04.2025
Kulturminner: Kulturminner - Kulturmiljøer	Riksantikvaren	24.04.2025	14.04.2025
Kulturminner: Kulturminner - Lokalteter, Enkeltminner og Sikringssoner	Riksantikvaren	25.04.2025	14.04.2025
Kulturminner: Kulturminner - SEFRAK-bygninger	Riksantikvaren	01.04.2025	14.04.2025
Kulturminner: Kulturminneregistrering og verdivurdering i tidligere Fet Kommune - lokale data	Lillestrøm kommune		18.04.2025
Landbruk: Dyrkbar jord	Norsk institutt for bioøkonomi		05.03.2025
Landbruk: Jordkvalitet	Norsk institutt for bioøkonomi		28.11.2024
Natur: Naturtyper - Elvedelta	Miljødirektoratet		14.04.2025
Natur: Naturtyper - utvalgte	Miljødirektoratet		16.04.2025
Natur: Naturtyper - verdsatte	Miljødirektoratet		16.04.2025
Natur: Naturtyper på land (NiN)	Miljødirektoratet		16.04.2025
Natur: Naturtyper på land og i ferskvann (HB13)	Miljødirektoratet		16.04.2025
Natur: Naturvernområder	Miljødirektoratet		16.04.2025
Natur: Naturvernområder - Foreslåtte	Miljødirektoratet		16.04.2025
Natur: Ramsarområder	Miljødirektoratet		16.04.2025
Natur: Vannforekomster	Miljødirektoratet		14.04.2025
Natur: Verneplan for vassdrag	Norges vassdrags- og energidirektorat	01.04.2025	02.04.2025
Plan: Markagrensen	Klima- og miljødepartementet	02.04.2025	02.04.2025
Plan: Prioriterte vekstområder i Lillestrøm kommune - lokale data	Lillestrøm kommune		18.04.2025
Samferdsel: Trafikkmengde	Statens vegvesen	01.04.2025	17.04.2025
Samferdsel: Trafikkulykker	Statens vegvesen	01.04.2025	17.04.2025
Samfunnsikkerhet: Aktsomhetskart for snøskred	Norges vassdrags- og energidirektorat	13.02.2025	17.02.2025
Samfunnsikkerhet: Flom aktsomhetsområder	Norges vassdrags- og energidirektorat	21.04.2025	14.04.2025
Samfunnsikkerhet: Flomsoner	Norges vassdrags- og energidirektorat	24.04.2025	14.04.2025
Samfunnsikkerhet: Graveforbudssoner i Lillestrøm kommune - lokale data	Lillestrøm kommune		18.04.2025
Samfunnsikkerhet: Jord- og flomskred aktsomhetsområder	Norges vassdrags- og energidirektorat	07.12.2023	28.03.2025

Ikke berørte datasett

Navn	Avstand Kilde	Oppdatert	Nedlastet
Samfunnssikkerhet: Kvikkleire	Norges vassdrags- og energidirektorat	25.04.2025	14.04.2025
Samfunnssikkerhet: Skredfaresoner	Norges vassdrags- og energidirektorat	24.04.2025	14.04.2025
Samfunnssikkerhet: Skredhendelser	Norges vassdrags- og energidirektorat	24.04.2025	14.04.2025
Samfunnssikkerhet: Steinsprang - aktsomhetsområder	Norges vassdrags- og energidirektorat	16.12.2023	01.04.2025

Ikke sjekkede datasett

Navn	Kilde	Årsak

Eiendom: Matrikkelen - Adresse

Kilde	Kartverket	Oppdatert	23.04.2025
Antall treff	18	Nedlastet	25.04.2025
Dokumentasjon (GeoNorge)	Klikk her	Sist sjekket	25.04.2025


Beskrivelse

Offisielle fysiske adresser registrert i Matrikkelen (Norges offisielle eiendomsregister). En offisiell adresse er den fullstendige adressen for en bygning, bygningsdel, bruksenhet, eiendom eller et annet objekt. En adresse er enten Vegadresse (Storgata 10) eller Matrikeladresse (33/2-2). Det er et mål at alle matrikeladresser skal erstattes av vegadresser.

Adressen inneholder informasjon om kretstilhørighet til post-, valg-, tettsted-, sokn- og grunnkrets. Datasettet har ikke med adressens knytning til eiendom (matrikelnummer) ned på seksjonsnivå, kun til grunneiendom-/feste-nivå.

Distribusjonen er satt opp mot en løsning som gir noe forsinkelse fra det offisielle Matrikkelssystemet. Fra ca. 15 minutters forsinkelse på WFS og for nedlasting av fritt valgt område fra kart, en dag forsinkelse for kommunefiler og WMS og ukentlig for fylkes-/landsfiler (ny fil genereres kun hvis det har skjedd endringer i kommunen). Ved større endringer/lastinger kan forsinkelse bli større.

...

Punkter

ID	ADRESSE
6242462626	Holtveien 237
6242462564	Holtveien 239
6242462563	Holtveien 241
6242462562	Holtveien 243

Punkter

6242462561	Holtveien 245
6242462560	Holtveien 247
6242462559	Holtveien 249
6242448657	Holtveien 269
6242448656	Holtveien 271
6242462557	Holtveien 253
6242462556	Holtveien 255
6242462555	Holtveien 257
6242448662	Holtveien 259
6242448661	Holtveien 261
6242448660	Holtveien 263
6242448659	Holtveien 265
6242462558	Holtveien 251
6242448658	Holtveien 267

Eiendom: Matrikkelen - Bygningspunkt

Kilde	Kartverket	Oppdatert	24.04.2025
Antall treff	18	Nedlastet	25.04.2025
Dokumentasjon (GeoNorge)	Klikk her	Sist sjekket	25.04.2025



Beskrivelse

Datasettet Matrikkelen-Bygningspunkt inneholder et lite utdrag av bygningsinformasjonen som er registrert i Matrikkelen, Norges offisielle register over fast eiendom, herunder bygninger. Datasettet inneholder representasjonspunkt, bygningstype, bygningsnummer, nåværende bygningsstatus. I tillegg inneholder det ulike id-er for gjenfinning og koblinger (lokal id eller universell uuid) for bygning, og det leveres id(er) for adresse og eiendom pr bygning (hentet fra bruksenhetobjekter i matrikkelsystemet) samt Sefrak-id. Utgåtte bygninger er ikke med, - heller ikke bygningsendringer som for eksempel påbygg eller tilbygg. Produktet inneholder data som er fritt tilgjengelig for alle. Distribusjoner er satt opp mot en distribusjonsløsning som baserer seg på endringslogg-tjeneste fra Matrikkelsystemet. De ulike distribusjonene har ulik oppdateringsfrekvens, fra 15 minutters forsinkelse på WFS og nedlasting av fritt valgt område fra kart, daglig for kommunevise filer og ukentlig for fylkes- og lands-filer (ny fil kun hvis det er skjedd endringer i Matrikkelen). Ved større endringer/lastinger kan forsinkelsen bli større.

...

Punkter

TYPE	NR
Rekkehus	300322369
Rekkehus	300322378
Rekkehus	300322395
Rekkehus	300322431
Rekkehus	300322433

Punkter

Rekkehus	300322439
Rekkehus	300322441
Rekkehus	300322373
Rekkehus	300322376
Rekkehus	300322380
Rekkehus	300322391
Rekkehus	300322393
Rekkehus	300322396
Rekkehus	300322432
Rekkehus	300322434
Rekkehus	300322437
Rekkehus	300322440
Rekkehus	300399801

Energi: Konsesjonsområde fjernvarme Lillestrøm kommune - lokale data

Kilde	Lillestrøm kommune	Oppdatert	
Antall treff	1	Nedlastet	18.04.2025
Dokumentasjon (GeoNorge)	Klikk her	Sist sjekket	18.04.2025


Beskrivelse

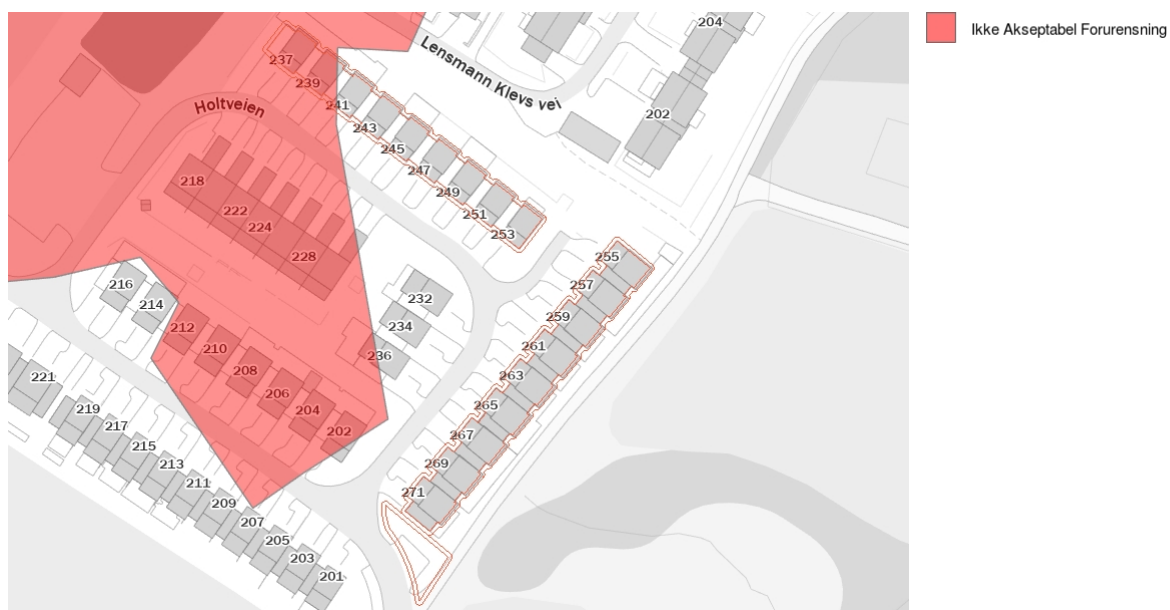
Datasettet viser hvilke områder som omfattes av konsesjon for fjernvarme i Lillestrøm kommune. Foreligger for nedlasting som Shape, Esri filgeodatabase og SOSI i UTM sone 32.

...

INFORMASJON	DATAFANGSTDATO
Multiconsult	10/01/2021

Forurensning: Forurenset grunn

Kilde	Miljødirektoratet	Oppdatert	
Antall treff	1	Nedlastet	14.04.2025
Dokumentasjon (GeoNorge)	Klikk her	Sist sjekket	14.04.2025



Beskrivelse

Datasettet omfatter eiendommer med forurenset grunn samt kommunale og private/ industrideponier. Datasettet er fremskaffet ved kartlegging av lokaliteter med forurenset grunn og/eller med mistanke om forurenset grunn og ved innrapporteringer gjort i forbindelse med bygge- og gravesaker, pålegg om undersøkelser etter tiltak eller på eget initiativ.

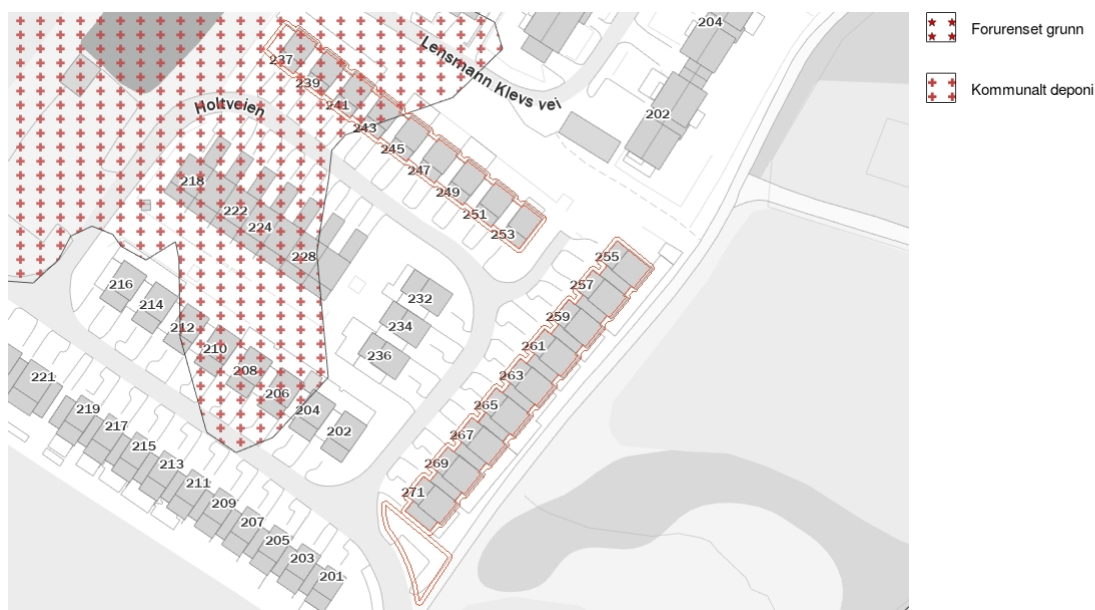
...

Flater

PÅVIRKNINGSGRAD	LOKALITETTYPE
ikkeAkseptabelForurensning	deponiKommunalt

Forurensning: Forurenset grunn i tidligere Skedsmo kommune - lokale data

Kilde	Lillestrøm kommune	Oppdatert	
Antall treff	1	Nedlastet	18.04.2025
Dokumentasjon (GeoNorge)	Klikk her	Sist sjekket	18.04.2025



Beskrivelse

Datasettet inneholder antatt utstrekning for kjent grunnforurensning i Lillestrøm kommune. Dataene har ulikt opphav, og det må tas høyde for ukjent/dårlig nøyaktighet på avgrensningen av flatene. Datasettet dekker ikke hele kommunen.

Ved bruk i planlegging må datasettet anses som et supplement til nasjonale grunnforurensningsdata.

...

INFORMASJON	OPPHAV	TYPE_FORURENSNING	DATAFANGSTDATO
Avgrensning henta fra kart 1982, justert 2018 og juni 2019/saksnr ePhorte 2018/6450	NGU-rapport 1990 og kommunale kilder, se vedlegg	Kommunalt deponi	-

Forurensning: Strategisk støykartlegging Lillestrøm kommune - Lokale data

Kilde	Lillestrøm kommune	Oppdatert	
Antall treff	4	Nedlastet	18.04.2025
Dokumentasjon (GeoNorge)	Klikk her	Sist sjekket	18.04.2025


Beskrivelse

Del av strategisk støykartlegging for Oslo byområde i henhold til forurensningsforskriften kap. 5. Kartleggingen skal vise utendørs støysituasjonen i 2021, og gjennomføres iht. EU-direktivene 2002/49/EF annex II, (EU) 2015/996 og EU) 2021/1226.

Kartleggingen er gjennomført med den nye felleseuropeiske beregningsmetoden CNOSSOS. Antall personer som er støyutsatte ved egen bolig beregnes ved å knytte antall personer i bygningen til beregningspunktene rundt bygningen. Måten dette er gjort på er endret i den nye beregningsmetoden. Resultatene fra denne kartleggingen kan derfor ikke sammenlignes direkte med tidligere kartlegginger. Det må påregnes usikkerhet knyttet til beregningene, blant annet pga. omfattende datamengder og et stort kartleggingsområde.

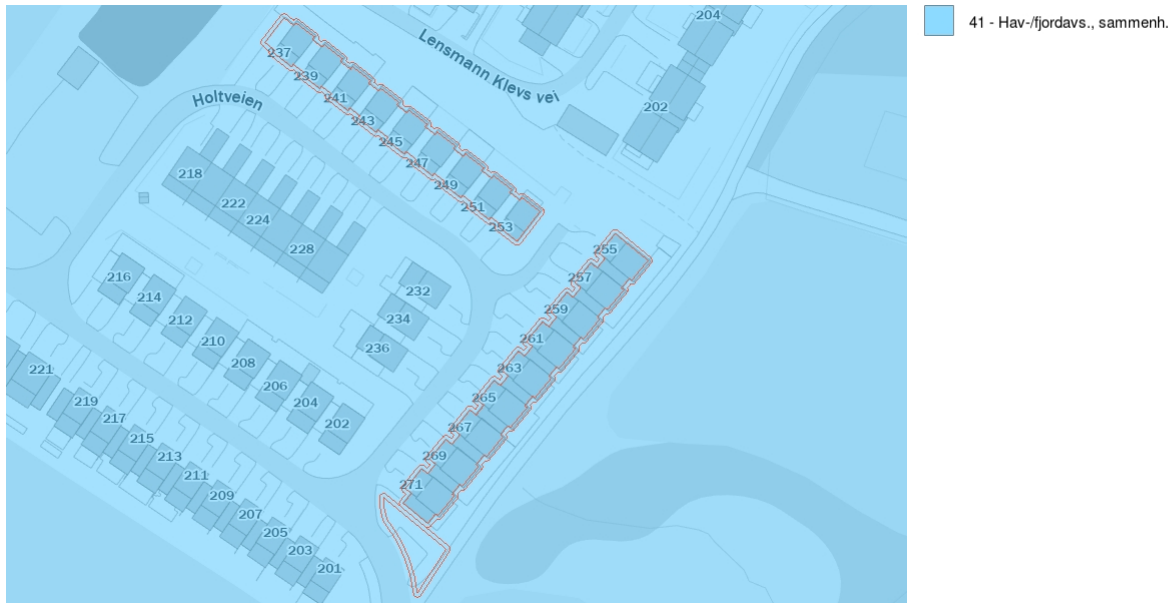
Kartleggingen er utført av Oslo kommune, Bymiljøetaten, Natur og forurensning

...

CATEGORY	MEASURETIME_BEGINPOSITION	MEASURETIME_ENDPOSITION	SOURCE	Antall
Lden5054	2021-01-01	2021-12-31	roadsInAgglomeration	2
Lden5559	2021-01-01	2021-12-31	roadsInAgglomeration	2

Geologi: Løsmasser

Kilde	Norges geologiske undersøkelse	Oppdatert	
Antall treff	1	Nedlastet	14.04.2025
Dokumentasjon (GeoNorge)	Klikk her	Sist sjekket	14.04.2025



Beskrivelse

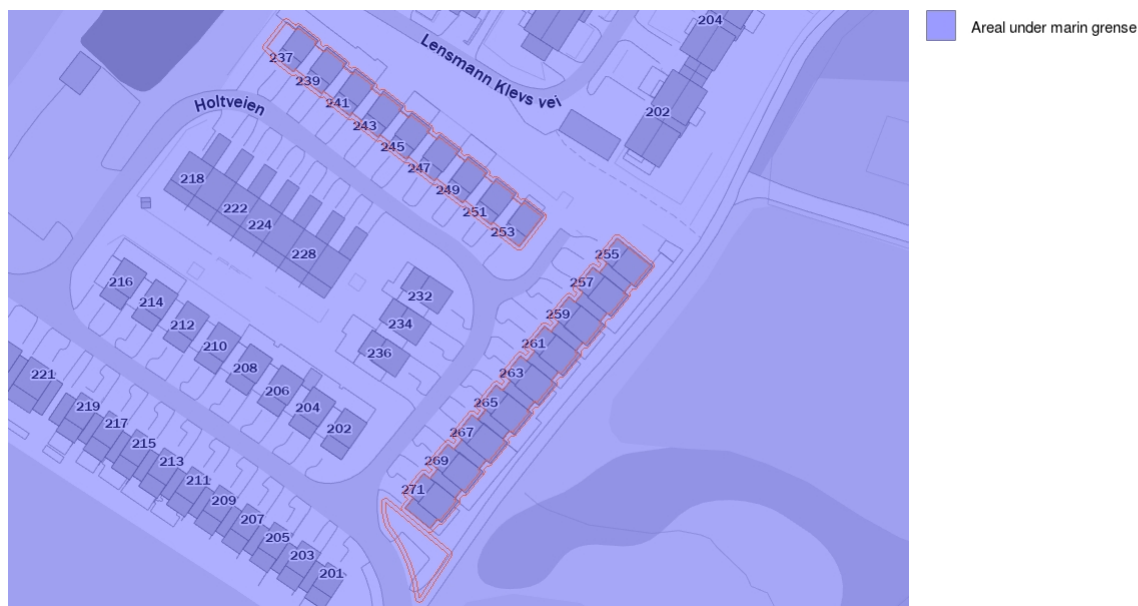
...

Flater

NAVN	INFILTRASJONSEVNE	GRUNNV.POT.
Hav- og fjordavsetning, sammenhengende dekke, stedvis med stor mektighet	Uegnet	Ikke grunnvannspotensial i løsmassene

Geologi: Marin grense

Kilde	Norges geologiske undersøkelse	Oppdatert	
Antall treff	1	Nedlastet	14.04.2025
Dokumentasjon (GeoNorge)	Klikk her	Sist sjekket	14.04.2025



Beskrivelse

Marin grense angir det høyeste nivået som havet nådde etter siste istid. Informasjon om marin grense er sentral i arbeidet med å avgrense områder med marine leirer i Norge. Marin grense angir høyeste nivået for marint avsatte sedimenter på land. Problemstillinger som involverer slike avsetninger kan utelukkes over marin grense, hvilket er viktig informasjon i bl.a. offentlig planarbeid. For eksempel kan kvikkleire og skred i hav- og fjordavsetninger som marin leire kun forekomme under marin grense. Videre kan grunnvannskvaliteten under marin grense være påvirket av relikv saltvann, og leire kan begrense utbredelsen av akviferer. Informasjon vedrørende tidligere havnivå er også av betydning for forståelsen av landskapsutvikling generelt.

Dataene består av punktregistreringer, linjer samt polygoner. Linjer og polygoner er modellert fra punktene og en 10 m terrengmodell. Terrengmodellen som er benyttet i analysen har oppløsning (rutenettstørrelse) på 10x10 meter, og er hentet fra høydedata.no. Terrengmodellen er generert ut fra de detaljerte laserdata som var tilgjengelig høsten 2020, supplert med høydedata fra 2013-utgaven av DTM10 for områder uten dekning. Datasettet er landsdekkende.

...

Flater

BELIGGENHET

Areal under marin grense

Geologi: Mulighet for marin leire

Kilde	Norges geologiske undersøkelse	Oppdatert	
Antall treff	1	Nedlastet	14.04.2025
Dokumentasjon (GeoNorge)	Klikk her	Sist sjekket	14.04.2025



Beskrivelse

...

Flater

LØSMASSETYPE	MARINLEIREMULIGHET	TILLEGGSSINFO
Hav- og fjordavsetning, sammenhengende dekke, stedvis med stor mektighet	Områder der det svært ofte kan finnes marin leire	-

Geologi: Nasjonal database for grunnundersøkelser (NADAG)

Kilde	Norges geologiske undersøkelse	Oppdatert	
Antall treff	1	Nedlastet	14.04.2025
Dokumentasjon (GeoNorge)	Klikk her	Sist sjekket	14.04.2025



Beskrivelse

NGU har utviklet Nasjonal database for grunnundersøkelser (NADAG) med tilhørende karttjenester og muligheter for å laste opp data, i første omgang for geotekniske undersøkelser. Prosjektet for utvikling av NADAG er et samarbeid mellom NGU og etatene Statens vegvesen, Bane NOR, og Norges vassdrags- og energidirektorat, og konsulentene Norkart, Trimble, CGI og Geodata. Punktene i kartet representerer geotekniske borehull (GB), hvor metadata vises (f.eks. boretype, oppdragsfirma, oppdragsgiver, stedfestelse (posisjon), boret dybde (evt. dyp til fjell), rapportnr.). For noen punkter vil mer informasjon være tilgjengelig (f.eks. lenke til rapport og evt. til rådata, boreprofil og måleresultater). NADAG-modellen er basert på en datastruktur beskrevet i SOSI-standardene for Geovitenskapelige undersøkelser og Geotekniske undersøkelser. NADAG er innlemmet på listen over datasett til DOK.

Visningstjenesten til NADAG har to innsynsløsninger. Mobil versjon ligner de andre kartinnsynene til NGU. I menyen på høyre side kan man klikke på «Gå til NADAG fullversjon» (man beholder da kartutsnittet). NADAG er landsdekkende, og vil gradvis fylles med mer data etter som dataeiere leverer sine data. Man kan levere data til NADAG på to måter: gjennom verktøyet GeoSuite toolbox (fullstendige datasett, foretrukket måte), eller gjennom NADAG WebReg (i hovedsak metadata og pdf-rapporter). Det vil komme en tredje innmeldingsløsning for komplette data på åpent format (API). Alle data som ligger i NADAG er fritt tilgjengelig for alle, og lastes ned vederlagsfritt. Det vil være varierende mengde informasjon tilhørende hvert datapunkt, noe som vil avhenge blant annet av formatet data er overlevert på, og dataeiers vilje til å offentliggjøre data utover kun å vise metadata. Tilgjengelige rapporter (pdf) kan lastes ned fra NADAGs infoark. Data lastes ned på formatene GML, Filgeodatabase og GeoSuite. I tillegg kan man benytte NADAGs WMS, samt at det arbeides med lese-API (OGC API Features). Nedlastingen via Geonorge gjelder enkle datasett, dvs. primært metadata og URL-lenker til rapporter. Komplette data må lastes ned gjennom NADAGs kartinnsyn.

NADAG og bidragsyttere er ikke ansvarlige for den enkeltes bruk av datasettene. Datasettene og rapportene ble laget for bestemte formål/prosjekt. Den som benytter data for nye formål/prosjekt må gjøre egne og selvstendige vurderinger av dataenes kvalitet, egnethet og gyldighet. Ved bruk av data skal det refereres til rapport/dataeier. Datasettet er gjort tilgjengelig under Norsk lisens for offentlige data (NL0D). Ved å starte NADAG netjtjeneste godtar du disse vilkårene for bruk.

...

Flater

PROSJEKTNR	PROSJEKTNAVN	EKSTERNID
-	Brånåsen avfallsdeponi	-

Geologi: Radon aktsomhet

Kilde	Norges geologiske undersøkelse	Oppdatert	
Antall treff	1	Nedlastet	14.04.2025
Dokumentasjon (GeoNorge)	Klikk her	Sist sjekket	14.04.2025



Beskrivelse

Datasettet viser hvilke områder i Norge som trolig er mer radonutsatt enn andre. Datasettet er basert på geologi og inneluftsmålinger av radon. Inneluftsmålinger er fra NRPA sin nasjonale database, og geologi er fra NGU sine berggrunns- og løsmassedatabaser. Berggrunnsdata er av målestokk 1:250.000 og løsmassedata er av varierende målestokk, fra 1:50.000 til 1:1000.000. Inneluftsmålinger er brukt til å identifisere områder med forhøyd aktsomhet for radon, totalt 34563 geo-refererte målepunkt. De er også brukt til å kjennetegne geologi i forhold til aktsomhet for radon, og denne kunnskapen er overført til områder hvor det finnes ingen eller få inneluftsmålinger. Der hvor et område er klassifisert som «høy aktsomhet» er det beregnet at minst 20% av boligene har radonkonsentrasjoner over 200 Bq/m³, med 70% statistisk sikkerhet. Der hvor et område er klassifisert som «middels til lav aktsomhet» er det beregnet at opp til 20% av boligene har radonkonsentrasjoner over 200 Bq/m³, med 70% statistisk sikkerhet. Der hvor det ikke er nok data, eller hvor det ikke er nok statistisk sikkerhet for å beregne aktsomhet for radon, er områder klassifisert som «usikker aktsomhet». Alunskifer er tilknyttet forhøyde radonkonsentrasjoner. Områder hvor det finnes alunskifer er klassifisert som «særlig høy aktsomhet». Med å overføre kunnskap fra områder med inneluftsmålinger til områder uten inneluftsmålinger, er det antatt at radonegenskaper av en geologitype er det samme i hele landet. I praksis kan det forventes noe variasjon i radonegenskaper i polygoner av den samme geologitypen. I tillegg kan det forventes variasjon i radonegenskaper innenfor et polygon.

...


Flater

NAVN

Moderat til lav aktsomhet

Kulturminner: Kulturminner i tidligere Skedsmo kommune - lokale data

Kilde	Lillestrøm kommune	Oppdatert	
Antall treff	1	Nedlastet	18.04.2025
Dokumentasjon (GeoNorge)	Klikk her	Sist sjekket	18.04.2025


Beskrivelse

Kartet viser data fra Kulturminnevernplan for Skedsmo kommune fra 2011, ikke endelig vedtatt plan men skal brukes ifbm saksbehandling i kommunen

Opphav: Skedsmo kommune. Ingen begrensninger på bruk

...

NAVN	INFORMASJON
2 KJELLER	Høringsutkast 2011

Landbruk: Arealressurskart - AR50 - Arealtyper

Kilde	Norsk institutt for bioøkonomi	Oppdatert	
Antall treff	1	Nedlastet	
Dokumentasjon (GeoNorge)	Klikk her	Sist sjekket	



Beskrivelse

Arealtype er et kartlag eller egenskap med egne presentasjonsregler i det landsdekkende datasettet AR50 som viser hovedtyper av arealressurser i målestokk 1:50 000 tilpasset bruk i målestokker fra 1:20 000 til 1:100 000. Arealtype er en inndeling i åtte arealressursklasser. Egenskap/kolonne i datasettet som skal brukes til å fremstille kartlaget heter ARTYPE i SOSI-format og arealtype i gml og gdb-format. Lovlige egenskapverdier i henhold til kodelisten er: 10 - Bebygd og samferdsel; 20 - Jordbruksareal; 30 - Skog; 50 - Snaumark; 60 - Myr; 70 - Snølsbre; 81 - Ferskvann; 82 - Hav; 99 - Ikke kartlagt. AR50 fremstilt ved en generalisering av FKB-AR5 under tregrensa og tolking av satellittbilder over tregrensa. Figurer som er mindre enn 15 dekar vises ikke på kartet, men blir slått sammen med tilgrensende områder. Datasettet er således ikke egnet for romlig analyse. Datasettet har vært oppdatert en gang hvert tredje år med siste års versjon av FKB-AR5 (Arealressurskart i målestokk 1:5000 i databasen pr. 31.12). Første versjon av datasettet AR50 (årsversjon 2010) ble produsert av AR5 og N50 per 31.12.2010, samt AR-FJELL med satellittbilder (IMAGE2000) fra perioden 1994 og 2006. Det er siden laget årsversjon 2013 (AR5 og N50 per 31.12.2013) og årsversjon 2016 (AR5 og N50 per 31.12.2016). AR-FJELL er ikke oppdatert etter 2010. Andre versjon av datasettet AR50 (årsversjon 2020) ble produsert av AR5 og N50 per 31.12.2021, samt AR-FJELL2 med sentinell-2 bilder. Produksjonsløypa er skrevet om med ny kode. Kodeverket er justert til endringer i inngangsdatasettene. De generaliserte figurene vil derfor avvike noe fra tidligere versjoner. I tillegg er det topologisk retting inkludert glatting av figurene. Data lastes ned som fylkesvise eller kommunevise filer. Det er ikke nødvendig laste ned datasettet mer enn en gang for å fremstille alle kartlagene i datasettet.

...

Flater

AREALTYPE	JORDBRUK	SKOGBONITET	TRESLAG	VEGETASJONSDEKKE
10	98	98	98	98

Flater

Landbruk: FKB-AR5

Kilde	Geovekst	Oppdatert	24.04.2025
Antall treff	2	Nedlastet	25.04.2025
Dokumentasjon (GeoNorge)	Klikk her	Sist sjekket	25.04.2025



Beskrivelse

FKB-AR5, som står for "Felles Kartdatabase - Arealressurs 5", representerer en omfattende kartlegging og beskrivelse av Norges arealressurser på et svært detaljert nivå. Dette datasettet er designet for å gi en grundig og presis oversikt over landets arealbruk, naturressurser, og topografiske forhold, og er et kritisk verktøy for planleggere, forskere, og beslutningstakere som arbeider med landforvaltning, miljøovervåking, og utviklingsplanlegging.

AR5-datasettet er flatedekkende, noe som betyr at det gir en sammenhengende oversikt over hele Norges landareal, inkludert både urbane og rurale områder. Det skiller seg ut ved sin høye oppløsning og detaljnivå, som muliggjør analyse og kartframstillinger av høy kvalitet. Denne detaljerte innsikten er spesielt verdifull for å forstå og håndtere komplekse arealbruksutfordringer, som balansen mellom bevaring og utvikling, landbruk, skogbruk, og byutvikling.

En av de viktigste funksjonene til AR5 er dens rolle i ajourhold og oppdatering av Norges arealressursinformasjon. Ved å tilby en detaljert og nøyaktig base, gjør AR5 det mulig for ulike aktører å hollegge, oppdatere, og dele relevant informasjon om arealbruksendringer, miljøtilstand, og ressursforvaltning. Dette sikrer at beslutningstaking kan baseres på oppdatert og nøyaktig informasjon, noe som er avgjørende for effektiv forvaltning og bærekraftig utvikling.

Videre er AR5 designet for å være fleksibelt og tilgjengelig for en bred brukergruppe, inkludert offentlige etater, private selskaper, forskningsinstitusjoner, og den generelle offentligheten. Dette gjør datasettet til et verdifullt verktøy for en rekke analyseformål, fra miljøovervåking og risikostyring til urban planlegging og landskapsanalyser.

Samlet sett representerer FKB-AR5 et fundamentalt verktøy for å forstå, forvalte, og utvikle Norges arealressurser på en bærekraftig måte. Dets detaljerte innsikt og omfattende dekning gjør det mulig for brukere å utføre avanserte analyser og skape informative kartframstillinger som understøtter informerte beslutninger og effektiv ressursforvaltning.

...

Flater

AREALTYPE	TRESLAG	SKOGBONITET	GRUNNFORHOLD
Bebyggd	Ikke relevant	Ikke relevant	Ikke relevant
Samferdsel	Ikke relevant	Ikke relevant	Ikke relevant

Landskap: Naturtyper i Norge - Landskap

Kilde	Artsdatabanken	Oppdatert	27.03.2025
Antall treff	1	Nedlastet	28.03.2025
Dokumentasjon (GeoNorge)	Klikk her	Sist sjekket	19.04.2025



Beskrivelse

NiN landskap er et system for beskrivelse av landskapsmessig variasjon som forholder seg til definisjonene i den europeiske landskapskonvensjonen og i naturmangfoldloven. NiN landskap er en del av Artsdatabanken sitt typesystem «Natur i Norge (NiN)». Kartleggingsmetodikken er utviklet for Nordland fylke, og standarden er utviklet etter et pilotprosjekt i Nordland fylke. Systemet inneholder standardisert metodikk for avgrensning og typeinndeling av landskap. Landskapsnivået i NiN er tilpasset kartlegging i målestokk 1:50 000. Landskapstypeinndelingen i NiN omfatter alle landskap fra naturlandskap, via jordbrukslandskap til bylandskapet. På grunnlag av digitale terrengformanalyser er det laget standardiserte kriterier for inndeling i hovedtyper og grupper av hovedtyper, som fanger opp variasjonen i landskapet på grov skala. Videre er det utarbeidet en typeinndeling for å adressere landskapsvariasjon i finere skala basert på variasjon i landskapets innhold og egenskaper. Variasjon i landskapet langs ti gradienter danner grunnlag for denne inndelingen.

...

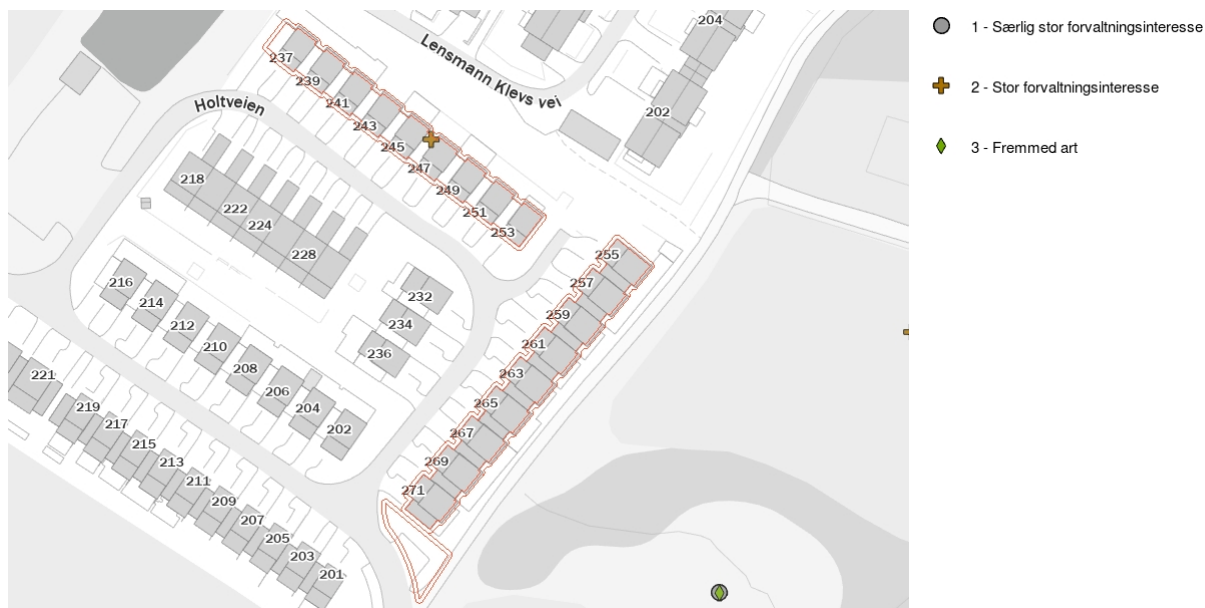
Flater

GRUNNTYPENAVERN

Slakt til småkupert ås- og fjellandskap under skoggrensen med tett bebyggelse og jordbruksdominans

Natur: Arter av nasjonal forvaltningsinteresse

Kilde	Miljødirektoratet	Oppdatert	
Antall treff	1	Nedlastet	16.04.2025
Dokumentasjon (GeoNorge)	Klikk her	Sist sjekket	19.04.2025



Beskrivelse

Arter av nasjonal forvaltningsinteresse er et forvaltningsrettet datasett som distribueres av Miljødirektoratet, der datafangsten helt og fullt er basert på dataflyten for artsdata som er etablert av Artsdatabanken. Artsdatabanken har siden etableringen i 2005 etablert dataflyt med relevante institusjoner og relevante databaser. Eierskapet til data er avklart og ligger hos originalverten.

Arter av nasjonal forvaltningsinteresse består både av arter som trenger beskyttelse og arter som er skadelige (fremmede). Alle relevante artsgrupper er omfattet. Beslutning om hvilke arter som inngår er i all hovedsak tatt i henhold til ulike relevante statuser som arter kan befinne seg i. Trua arter, ansvararter og freda arter er eksempler på slike statuser, som i datasettet er definert som utvalgsriterier.

I tillegg til at det er besluttet hvilke arter som skal inngå, er det besluttet to kvalitetsparametere som må være utfyllt eller som må fylle noen minstekrav; geografisk presisjon og funksjon (aktivitet). Disse kravene varierer mellom ulike artsgrupper.

Kartlagte forekomster av sensitive funksjonsområder for gitte arter, dvs. forekomster som det ikke skal være allmenn tilgang til detaljert informasjon om, er ikke inkludert i dette datasettet.

...

Punkter

NAVN	ANTALLOBSERVASJONER	DATOFRA	DATOTIL	FORVALTNINGSKATEGORI
slåtthumle	1	20160625000000	20160625000000	2

Punkter

Plan: Differensierte støykrav i Kommuneplanen 2023-2035, Lillestrøm kommune - Lokale data

Kilde	Lillestrøm kommune	Oppdatert	
Antall treff	1	Nedlastet	18.04.2025
Dokumentasjon (GeoNorge)	Klikk her	Sist sjekket	18.04.2025



Beskrivelse

Differensierte støykrav i Kommuneplanen 2023-2035

§ 1-14.1.2 Støykrav til sone 1 sentrumsformål

Det tillates støyfølsomt bruksformål i rød støysone, dersom følgende krav innfris:

- Utenfor 50 % av støyfølsomme rom (soverom og stue/oppholdsrom) skal det være stille side på fasade. Av disse skal minst ett rom være soverom.
- Det skal være gjennomgående leiligheter dersom stille side ikke kan oppnås ved plangrep.

§ 1-14.1.3 Støykrav til sone 2 øvrige sentrale utbyggingsområder

- Det tillates ikke støyfølsomt bruksformål i rød støysone.
- Utenfor 50 % av støyfølsomme rom (soverom og stue/oppholdsrom) skal det være stille side på fasade. Av disse skal minst ett rom være soverom.
- Kommunen kan kreve gjennomgående leiligheter dersom stille side ikke kan oppnås ved plangrep.

§ 1-14.1.4 Støykrav i sone 3 øvrige deler av kommunen

- Det tillates ikke støyfølsomt bruksformål i rød støysone.
- Dersom planområdet ligger i gul støysone, skal det være stille side på minst en av fasadene utenfor alle rom til støyfølsomt bruksformål

...

BESKRIVELSE

Støykrav i sone 3 øvrige deler av kommunen

Plan: Krav til parkeringsdekning i Lillestrøm kommune - lokale data

Kilde	Lillestrøm kommune	Oppdatert	
Antall treff	1	Nedlastet	18.04.2025
Dokumentasjon (GeoNorge)	Klikk her	Sist sjekket	18.04.2025


Beskrivelse

Parkeringskrav/oppstillingsplasser for bil og sykkel (jf. pbl. § 11-9 nr. 5). Vedtatt av Lillestrøm kommunestyre den 14.06.2023 i sak 76/23 og revidert 24.01.2024 i sak 2/24. Bestemmelsene gjelder ved oppføring, ombygging og bruksendring av bygninger og ved fradeling av grunneiendom, med mindre annet fastsettes i reguleringsplan. Parkering skal vises på situasjonsplan

<https://www.lillestrom.kommune.no/globalassets/pdf/kultur-miljo-og-samfunn/kommuneplan/3.1-bestemmelser-med-retningslinjer-revidert-24.01.2024.pdf>

...

ANNEN_NÆ RING	F_SMÅHUS	K_SMÅHUS	NÆRINGSBE BYGGELSE	RELIGIØS_F ORSAMLING	SONE	ANNEN_TJE NESTEYTING	BARNEHAGE
-	Bil-maks 2,0	Bil-maks 1,5 Sykkel-min. 2,0	Bil-maks 0,4 Sykkel-min 0,25	-	D	-	Bil-maks 2,0 Sykkel-min. 2,0

Plan: Temadata til Kommuneplanen 2023-2035, Indre- og Ytre soner, Lillestrøm kommune - Lokale data

Kilde	Lillestrøm kommune	Oppdatert	
Antall treff	1	Nedlastet	18.04.2025
Dokumentasjon (GeoNorge)	Klikk her	Sist sjekket	18.04.2025



Beskrivelse

Temadata til kommuneplanen for Lillestrøm 2023-2035. Soner for utnyttingsgrad.

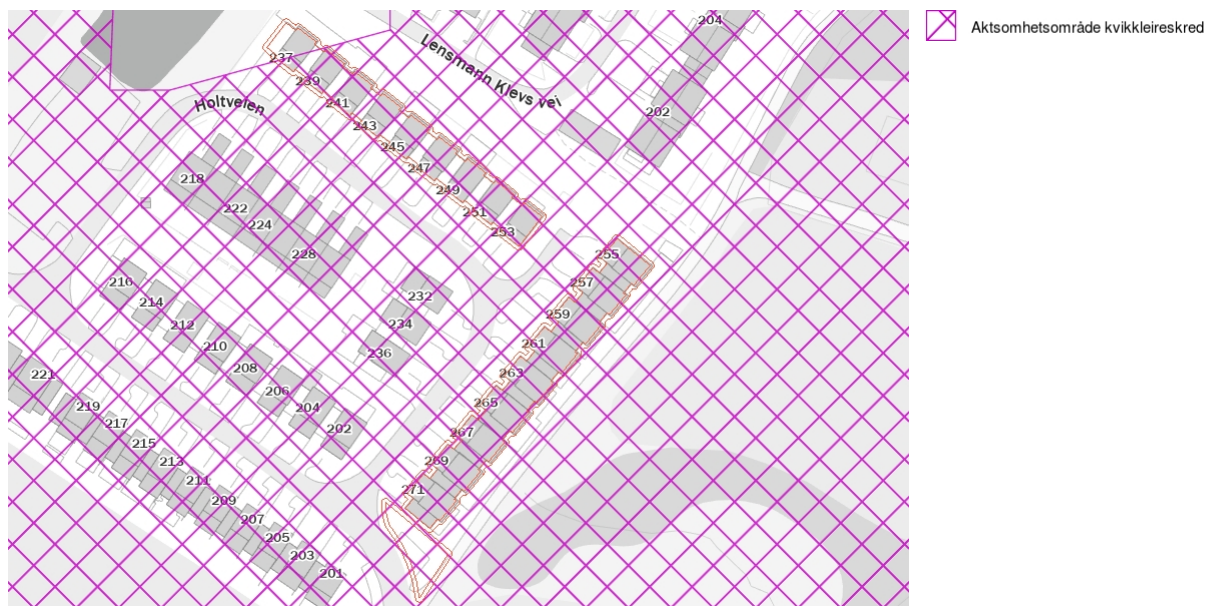
...

KATEGORI

ytre

Samfunnssikkerhet: Aktsomhetskart for kvikkleireskred

Kilde	Norges vassdrags- og energidirektorat	Oppdatert	10.04.2025
Antall treff	1	Nedlastet	14.04.2025
Dokumentasjon (GeoNorge)	Klikk her	Sist sjekket	14.04.2025



Beskrivelse

Aktsomhetskart for kvikkleireskred er utviklet av NVE, og tar hensyn til både løsmassene og terrenget. Det kan brukes for å følge steg 2 og 3 i «Prosedyre for utredning av områdeskredfare» i NVE veileder 1/2019 «Sikkerhet mot kvikkleireskred» kapittel 3.2.

Tidligere var det kartet «Aktsomhet marin leire» som ble benyttet for å sjekke steg 2 i prosedyren (Avgrens områder med mulig marin leire). «Aktsomhet marin leire» baserte seg på NGUs kart Mulighet for marin leire, og viste mulighet for sammenhengende forekomster av marin leire basert på løsmassekartene (kvartær-geologisk kartlegging). Det forelå ikke noe verktøy for steg 3 i prosedyren (Avgrens områder med terreng som kan være utsatt for områdeskred /kvikkleireskred).

Aktsomhetskartet bruker «Aktsomhet marin leire» som utgangspunkt og tar i tillegg hensyn til terreng-kriteriene som er gitt i NVE veileder 1/2019. Flate områder langt unna skråninger, er dermed fjernet fra aktsomhetskartet, i tillegg til områder uten sammenhengende marin leire. Områder kartlagt som «grunnlendt» og «fjell i dagen» i Nibio AR5 Grunnforhold er tatt vekk fra kartet.

Der som planlagte tiltak ligger innenfor aktsomhetsområde for kvikkleireskred, må man gå videre i prosedyren i NVE veileder 1/2019.

Metodikken aktsomhetskartet bygger på identifiserer mulige løsneområder for kvikkleireskred. NVE vurderte at aktsomhetskartet også markerer i tilstrekkelig grad hvor det kan være fare for skade fra utløp fra et kvikkleire-skred. Det er dermed ikke nødvendig å vurdere fare for utløp utenfor aktsomhetskartet.

Unntaket er der det ligger utløp fra registrerte faresoner utenom aktsomhetsområdet, dette må i så fall følge prosedyren i NVE veileder 1/2019 videre fra steg 4.

...

Flater

SKREDTYPE	OPPDATERINGSDATO	OPPHAV
141	04/05/2025	NVE

Samfunnssikkerhet: Dreneringslinjer i Lillestrøm Kommune - lokale data

Kilde	Lillestrøm kommune	Oppdatert	
Antall treff	2	Nedlastet	18.04.2025
Dokumentasjon (GeoNorge)	Klikk her	Sist sjekket	18.04.2025

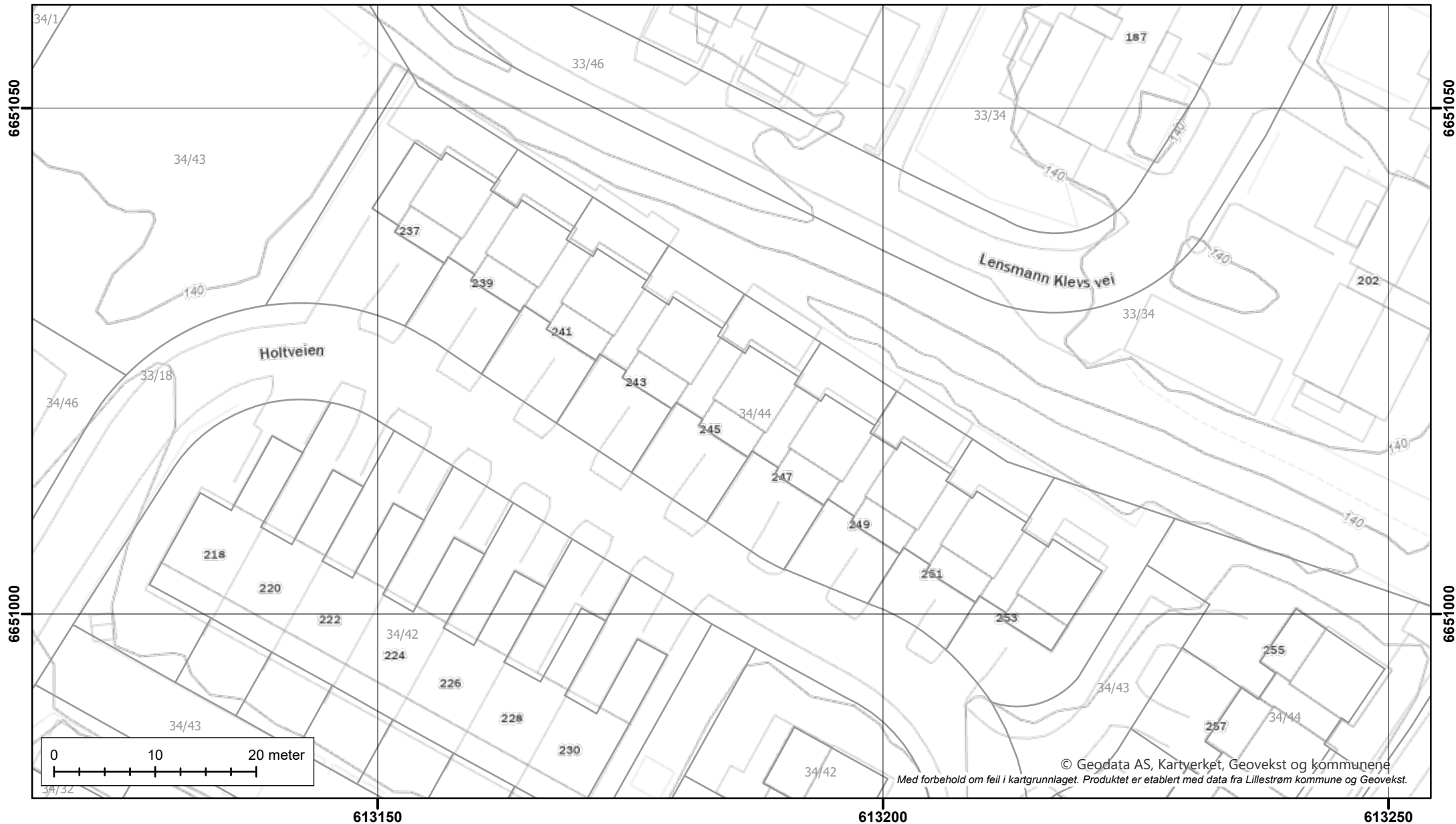


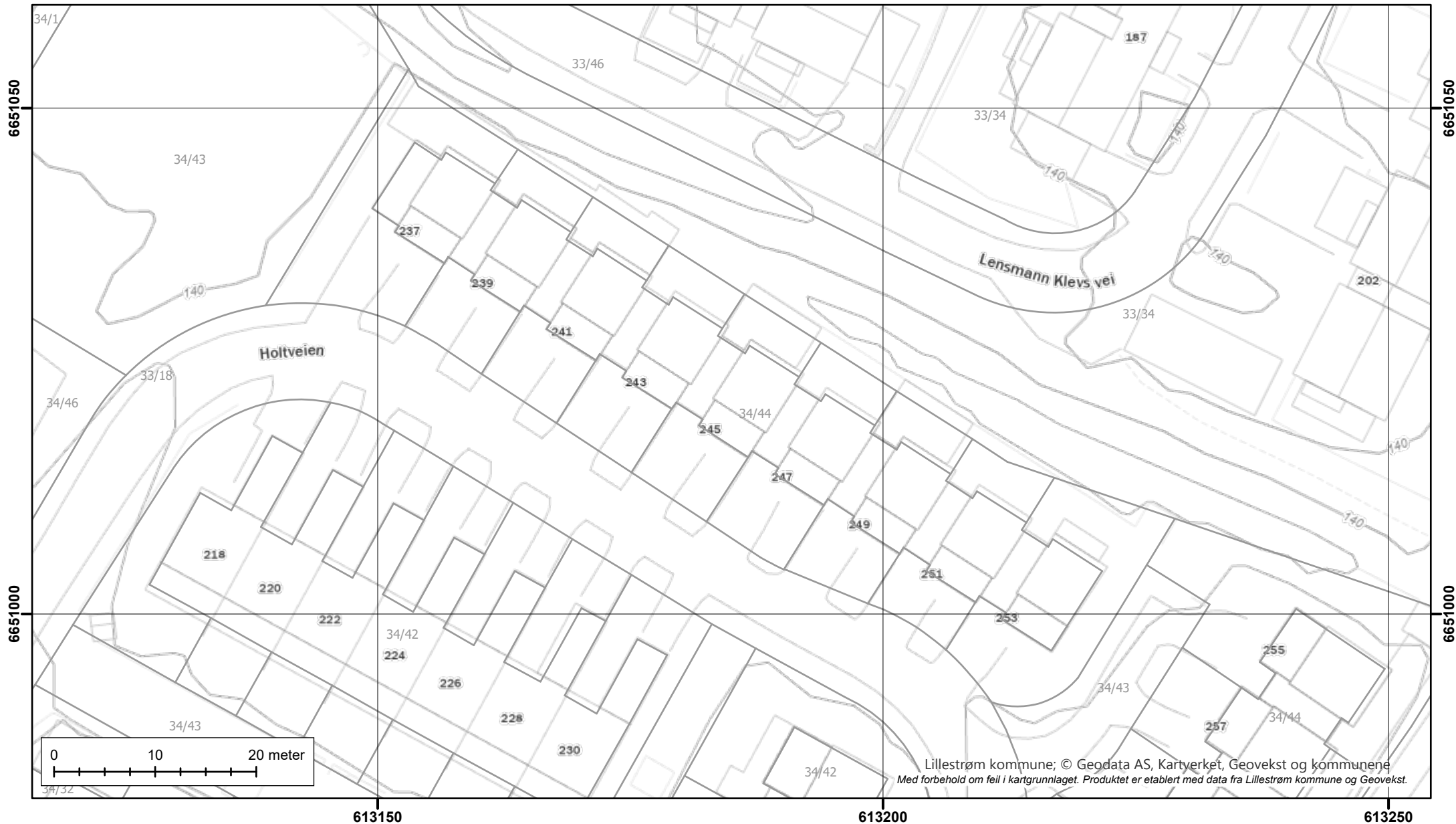
Beskrivelse

Dreneringslinjer i Lillestrøm er et datasett som viser modellerte dreneringslinjer. Datasettet viser hvor i terrenget det vil dannes nye dreneringslinjer. Det er ikke tatt hensyn til å stikkrenner og andre kritiske punkt i modelleringen. Datasettet inneholder dreneringslinjer hvor dreneringsarealet er større enn 10.000 m². Eksisterende FKB-Vann er brent ned i terrenngmodellen før beregning, så FKB-Vann har en ekstra vekt ved beregning av disse dreneringslinjene. Data er klypt ut fra Kartverkets datasett "Dreneringslinjer i Oslo og Viken"

...

DRENERINGSINTERVALLER	DRENERINGSAREAL	Antall
20 000 - 50 000	10 000	2



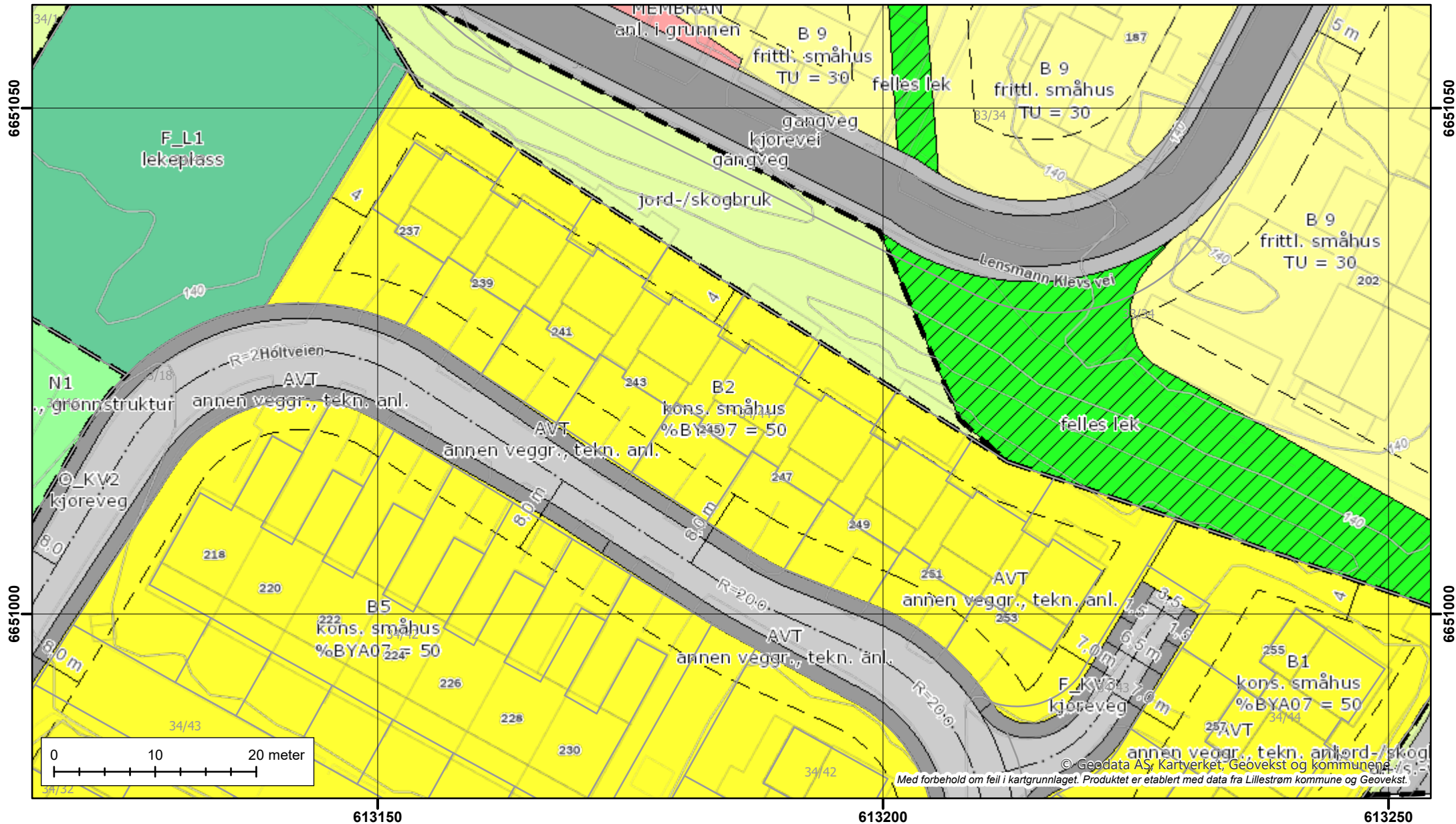


Tegnforklaring:



- | | | | | |
|--|--|--|--|---|
| <ul style="list-style-type: none"> Frittliggende småhusbebyggelse Område for jord- og skogbruk Kjørevei Gang- / sykkelveg | <ul style="list-style-type: none"> Gangveg Område for anlegg i grunnen Felles lekeareal for barn 1112 - Boligbeb. - konsentrert småhusbebyggelse | <ul style="list-style-type: none"> 1610 - Lekeplass 2011 - Kjøreveg 2018 - Annen veggrunn, tekn. anl. 3020 - Naturområde - grønnstruktur | <ul style="list-style-type: none"> 1211 - Byggegrense 1221 - Regulert senterlinje 1223 - Regulert kant kjørebane 1259 - Måle- og avstandslinje | <ul style="list-style-type: none"> Formålsgrense Gjeldende plan |
|--|--|--|--|---|









Tegnforklaringen viser et utvalg av linjer/formål.





KpArealformalOmrade



-  Boligbebyggelse, nåv.
-  Andre typer beb., anl., nåv.

-  Veg, nåv.
-  Friområde, nåv.
-  Forsvar, nåv.

-  LNRF, tiltak for stedb. næring, nåv.
-  Kp HensynssoneOmrade
-  Kp Faresone

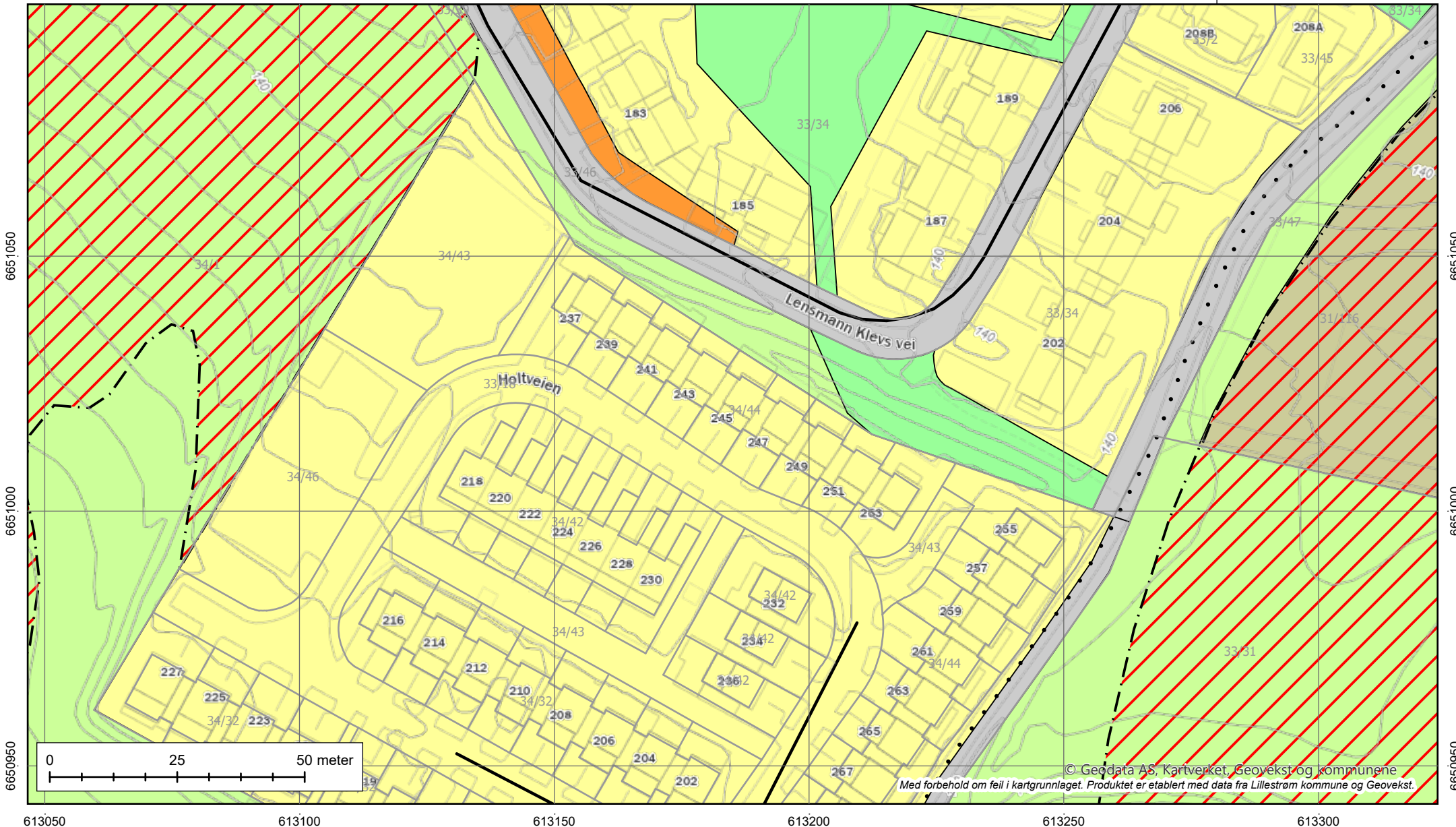
KpSamferdselLinje

-  1125 - Adkomstvei N
-  1130 - Gang- sykkelvei N

-  Arealformålgrense
-  Kommuneplanområde

Målestokk: 1:1 000
Papirstørrelse: A4
Produsert: 25.04.2025

Tegnforklaringen viser et utvalg av linjer/formål.



BESTEMMELSER TIL DETALJREGULERING FOR DELER AV VESTRE NITTEBERG, GNR 34 BNR 1 I SKEDSMO KOMMUNE

§ 1 HENSIKT

Hensikten med planen er å legge til rette for utbygging av attraktive boliger i form av konsentrert småhusbebyggelse med i hovedsak kjedede boliger og rekkehus.

§ 1.1 Avgrensning

Det regulerte området er vist med reguleringsgrense på planen.

§ 1.2 Formål

I planen er det regulert områder for følgende formål:

- Bebyggelse og anlegg
 - Konsentrert småhusbebyggelse (B1-5)
 - Lekeplass (L1)

- Samferdselsanlegg og teknisk infrastruktur
 - Kjøreveg (KV1-3)
 - Fortau (FO1)
 - Annen veggrunn – tekniske anlegg
 - Annen veggrunn – grøntareal

- Hensynssoner
 - Sikringsone
 - Frisiktsone (H140_1-3)

§ 2 FELLESBESTEMMELSER

§ 2.1 Situasjonsplan/utomhusplan

Ved søknad om tiltak skal det foreligge situasjonsplan i målestokk 1:500.

Situasjonsplanen skal vise:

- Bebyggelsens plassering og høyde.
- Avkjørsel fra offentlig veg/gate, interne kjøreveger, fortau/gangforbindelser.
- Utforming av uteområder, herunder terrengplanering med angivelse av flomveier, høydesetting, eventuelle forstøtningsmurer, gjerder/skjermvegger og beplantning.
- Parkeringsplasser og sykkelparkering.
- Lekeplasser/grøntarealer.
- Opplegg for renovasjon og evt. strømforsyningsanlegg.

Utomhusplan skal sammen med estetikkplan forelegges HUT for politisk behandling.

§ 2.2 Anleggsfasen

Utbygger er ansvarlig for at det ikke oppstår unødvendige støvplager for omgivelsene, og at vann og grunn som berøres av utbyggingen ikke blir forurenset.

Utbygger plikter å gjennomføre nødvendige tiltak for å sikre at anleggsarbeidet ikke medfører uakseptabel helse- og miljørisiko og forurensningsspredning. Byggherreforskriftenes krav til HMS legges til grunn.

§ 2.3 Universell utforming

Ved utforming av bygninger, uteområder og lekeplasser skal prinsippene om universell utforming følges. Ved byggesøknad skal det gjøres spesielt rede for hvordan tilgjengelighet for orienterings- og bevegelseshemmede er løst både utvendig og innvendig (kfr. TEK 10 kap 12, NS og Diskriminerings- og tilgjengelighetsloven).

Ny bebyggelse skal plasseres slik at det tilrettelegges for et oversiktlig, trafiksikkert og lett orienterbart gangvegnett med korte avstander mellom parkeringsplasser, uteoppholdsarealer og hovedinnganger.

§ 2.4 Geoteknikk

Ved søknad om tiltak skal fundamenteringsmåte dokumenteres. Det vises til geoteknisk resultatrapport 10-326, datert 23.02.11, samt supplerende rapport 10-326 nr. 2, datert 18.05.11.

§ 2.5 Estetikk

Ved behandling av byggesaker skal det påses at bebyggelsen får en god form og materialbehandling og at bygninger får en harmonisk og god utførelse med hensyn til form, takvinkel, materialvalg, mm.

Vedlagt alle søknader om tiltak, herunder både bebyggelse og tekniske anlegg, skal det redegjøres skriftlig for tiltakets arkitektoniske og estetiske kvaliteter, inklusive hvordan tiltaket forholder seg til eksisterende tiliggende bebyggelse.

Estetikkplan skal sammen med utomhusplan forelegges HUT for politisk behandling.

§ 2.6 Jordvern

Matjordlaget skal tas vare på i anleggsperioden og tilbakeføres til landbruksområder.

§ 2.7 Veg

Vegene skal opparbeides med bredder og inndeling som vist på plankartet frem til plangrensen i sør. Videre skal veien opparbeides iht. reguleringsplan for Nitteberg, vedtatt 07.11.07 med rundkjøring i krysset Holtveien x Fetveien. Rundkjøring i krysset Holtveien x Fetveien skal utformes iht. håndbok 017 veg- og gateutforming. Byggeplaner skal godkjennes av Vegvesenet og kommunen før ombygging iverksettes.

Nye veier skal tilpasses Vegdirektoratets håndbok 278 – Universell utforming av veier og gater.

Eksisterende avkjørsler til Holtveien skal opprettholdes.

Eksisterende trerekke langs Holtveien skal opprettholdes.

§ 2.8 Tekniske anlegg

Kommunens VA-norm og Standard abonnementsvilkår skal legges til grunn for planlegging og bygging av anlegg for vann, spillvann og overvann. Anlegg for bortledning av overvann og flomvei skal dimensjoneres for Nitteberg byggeområde, og anlegges med kulvert under Fetveien med åpen kanal videre til Nitelva. Prinsippet om lokal overvannshåndtering skal følges innenfor byggeområdet.

Vegen skal opparbeides iht. reguleringsplanen og kommunens vei- og gatenom. Vedlagt søknaden om tekniske anlegg skal det foreligge terrengprofil som dokumenterer skjæringer og fyllinger. Detaljplanene skal utformes med sikte på tilpasning til eksisterende terreng. Det må foreligge midlertidig brukstillatelse for tekniske anlegg før igangsettingstillatelse til boliger kan gis.

§ 2.9 Renovasjon

Løsning for renovasjon skal utarbeides i samråd med ROAF og vises på situasjonsplan/utomhusplan. Løsningen skal godkjennes av kommunen i forbindelse med søknad om tiltak.

§ 2.10 Energi

Bygningene skal legges opp med tidsriktige og miljøvennlige varmetekniske løsninger med hensyn på energiforbruk.

§ 2.11 Offentlig formål eller fellesarealer

KV1-2 og FO1 skal være offentlige formål.

KV3 og L1 skal være fellesareal.

§ 3 BEBYGGELSE OG ANLEGG

§ 3.1 Frittliggende og konsentrert småhusbebyggelse

§ 3.1.1 Bebyggelse

Byggeområde B1-5 kan bygges med frittliggende og konsentrert småhusbebyggelse. Det kan bygges inntil 3 etasjer med maks mønehøyde 11 meter målt fra gjennomsnittlig planert terreng.

Maks utnyttelsesgrad og byggehøyde for de enkelte delområdene settes til:

Felt B1 – maks % BYA=50 % og maks kotehøyde c+152 moh.

Felt B2 – maks % BYA=50 % og maks kotehøyde c+152 moh.

Felt B3 – maks % BYA=50 % og maks kotehøyde c+155 moh.

Felt B4 – maks % BYA=50 % og maks kotehøyde c+157 moh.

Felt B5 – maks % BYA=50 % og maks kotehøyde c+154 moh.

Bebyggelsen skal ha en moderne takform som er tilpasset området.

Svalganger tillates ikke.

08.02.12

Side 3 av 5

Det kan innenfor områdene etableres område for felles renovasjonsløsning og nettstasjon. Plassering skal fremkomme i situasjonsplan/utenomhusplan.

§ 3.1.2 Parkering

Det skal legges til rette for 2 parkeringsplasser per boenhet. Minst 1 parkeringsplass skal være i carport/garasje.

Eventuell parkering i kjeller skal ikke regnes med i utnyttelsesgraden.

Ved utforming av parkering skal prinsippet om universell utforming legges til grunn.

§ 3.2 Lekeplass og uteoppholdsareal

§ 3.2.1 Lekeplass

Det skal opparbeides felles lekeplasser i henhold til kommunens til en hver tid gjeldende bestemmelser. Lekeplassene skal lokaliseres slik at de skjermes for trafikk, forurensning og støy.

Lekeplass skal opparbeides med utstyr for lek og opphold.

§ 3.2.2 Uteoppholdsarealer

For hver boenhet skal det være et minste uteoppholdsareal på 80 kvm. Uteoppholdsarealene skal skjermes mot forurensning, støy, trafikk og annen helsefare.

§ 4 HENSYNSSONER

§ 4.1 Frisikt

Frisiktzone H140_1-3 inngår i reguleringsformålet for tiliggende område som vist på planen. Frisikt skal tilrettelegges som vist i planen. I frisiktsonen skal det ikke være sikthindrende vegetasjon, gjerder, murer eller lignende med høyde over 50 cm over tilstøtende vegers planum.

§ 5 REKKEFØLGEBESTEMMELSER

§ 5.1 Infrastruktur

Byggeområder regulert med boligformål kan ikke bygges ut før følgende teknisk infrastruktur er dokumentert eller etablert; vann og avløpsanlegg og tilfredsstillende trafiksikkerhetstiltak i henhold til reguleringsplanen.

Byggeplan for veg, vann, spillvann, overvann og renovasjon skal godkjennes av kommunen før arbeidene settes i gang. Kommunaltekniske anlegg skal være godkjent av kommunen før ny bebyggelse tas i bruk. Veger og fortau skal være asfaltert før første bolig kan tas i bruk.

§ 5.1.1 Veg

Før det gis igangsettingstillatelse til første bolig, må rundkjøring i krysset Holtveien x Fetveien og Holtveien være ferdig opparbeidet.

§ 5.1.2 Vann og avløp

Nødvendig utbygging av vann- og avløpsnett skal være utført etter godkjente planer før brukstillatelse gis. Det samme gjelder anlegg for bortledning av overvann til Nitelva.

§ 5.1.3 Linje og kabelanlegg

Før tiltak igangsettes skal det utføres kabelpåvisning og der det er konflikter må linje og kabelanlegg legges om.

§ 5.2 Leke og uteoppholdsareal


Lekearealer og uteoppholdsarealer som naturlig hører til de respektive boligene skal være ferdigstilt før brukstillatelse til tilliggende bygg kan gis.

§ 5.3 Forurensning

Før utbygging av området skal det undersøkes at utbygging ikke vil medføre forurensning i form av avgasser og forurenset sigevann fra Brånåsen nedlagte søppeldeponi. Tiltak beskrevet i Miljøteknisk vurdering, rapport 114066R01 utarbeidet av Hjellnes Consult as 21.12.11 skal legges til grunn for videre detaljprosjektering.

§ 5.4 Oppmålingsforretning

Før utbygging av området skal det avholdes oppmålingsforretning for tilgrensende eiendommer.

Vedtatt den	28 / 03 20 12
Skedsmo kommunestyre, sak	51
	
	Plansjef

Kommuneplanens arealdel 2023 – 2035

Dokument 3.1

Bestemmelser med retningslinjer

Vedtatt i kommunestyret 14.06.2023 i sak 76/23,
revidering vedtatt 24.01.2024 i sak 2/24,
04.09.2024 i sak 140/24 og 02.04.2025 i sak 41/25

16.05.2024: Informasjon om ugyldig spesifisering av underformål – rød tekst i kursiv er ikke juridisk bindende, kun retningsgivende

Informasjon om kommuneplanens arealdel

Kommuneplanens arealdel er en overordnet plan, og viser hovedtrekkene i eksisterende og planlagt bruk og utvikling, hensyn og vern av arealer i hele Lillestrøm kommune.

Kommuneplanens arealdel bygger på mål og satsningsområder i kommuneplanens samfunnsdel, vedtatt 17.06.2020. Disse bygger igjen på FNs bærekraftmål. Målene er videreført i langsiktig arealstrategi, vedtatt 08.09.2021, som også ligger til grunn for arealdelen.

Vedtak

Lillestrøm kommunestyre vedtok kommuneplanens arealdel 14.06.2023 i sak 76/23. Endringer etter tilleggshøring ble vedtatt i kommunestyret 24.01.2024 i sak 2/24 og 04.09.2024 i sak 140/24. Endringer i bestemmelser etter mekling ble vedtatt 02.04.2025 i sak 41/25. Kommuneplanens arealdel med plankart og bestemmelser gjelder for alle nye tiltak. Unntatt er de deler av planen som er vedtatt med innsigelse.

Endringer som ble vedtatt av kommunestyret 02.04.2025

Som følge av mekling av innsigelser utgår følgende bestemmelser:

§ 2-3.2.3

For felt SF47: Planskilt krysning for myke trafikanter over jernbanen og oppgradering av veier mot vest (Bekkedroga/Turbinveien) må være ferdigstilt før første igangsettingstillatelse til boliger. Det skal gjennomføres felles planlegging med område KF38 Sørumsand Næringspark øst og inngå i områdeplan for Sørumsand. Arealer for grønnstruktur, krysning av jernbanen og veioppgradering skal avklares i områdeplan. Planskilt krysning skal ikke komme i konflikt med fredningsområdet til UH-banen. Kapasitet på VA-ledningsnett må oppgraderes.

§ 2-9.2.5

For felt KF38: Planskilt krysning for myke trafikanter over jernbanen og oppgradering av veier mot vest (Bekkedroga/Turbinveien) må være ferdigstilt før første igangsettingstillatelse til boliger. Det skal gjennomføres felles planlegging med område SF47 Sørumsand Næringspark vest og inngå i områdeplan for Sørumsand. Arealer for grønnstruktur, krysning av jernbanen og veioppgradering skal avklares i områdeplan. Planskilt krysning skal ikke komme i konflikt med fredningsområdet til UH-banen. Kapasitet på VA-ledningsnett må oppgraderes.

Områder og betsemmelser vedtatt med innsigelser

§ 6-1.3.3 LNF-spredd ny boligbebyggelse ved Enebakkneset (LSB4) – har vært på høring å tilbakeføre til LNF-område, er vedtatt beholdt av kommunestyret. Det er innsigelse fra Statsforvalteren.

5 byggeområder er vedtatt med innsigelse, plankart og bestemmelser for disse områdene er uten rettsvirkning. Det kan ikke vedtas reguleringsplaner i disse områdene uten at innsigelsene er løst. Dette gjelder disse områdene, med følgende tillegg i bestemmelsene:

§ 2-2.3 Bestemmelser for felt for boligbebyggelse

§ 2-2.3.5 Felt for framtidig boligbebyggelse på Skedsmokorset

Felt B 81– Åsenhagen (område 31) - Konsentrert småhusbebyggelse – maksimalt 30 boenheter. Det skal settes av areal til strøkslekeplass på minst 5 daa. sentralt i området. Byggegrense mot Gjerdrumsveien er 50 meter. Kapasitet på VA- ledningsnett må oppgraderes.

§ 2-2.3.8 Felt for framtidig boligbebyggelse på Fetsund

B83 Løkenåsen Horisont (område 83) - småhusbebyggelse, minst 50% skal være frittliggende småhusbebyggelse. Det skal settes av areal til minst to 8-avdelings barnehager Myr (15 daa) utelates fra byggeformålet. Krav om trinnvis utbygging. Kapasitet på VA- ledningsnett må oppgraderes.

B84 Løkenåsen (område 85) - småhusbebyggelse, minst 50% skal være frittliggende småhusbebyggelse. Maksimalt 50 boenheter. Kapasitet på VA-ledningsnett må oppgraderes.

§ 2-5 Næring

Felt BN28: Krokstad næringspark ved Kompveien (område 80) - området skal brukes til lager, industri og verksted. Ny VA-ledning må etableres til Heia. Kapasitet på eksisterende VA- ledningsnett videre må oppgraderes.

Felt BN29: Utvidelse av Heia næringsområde (område 82) – området skal brukes til lager, industri og verksted. Myr (16 daa) i søndre del av området og bekker i nordre del utelates fra byggeformålet. Tiltak ved krysset mot Kompveien må utredes. Kapasitet på VA-ledningsnett må oppgraderes.

13.05.2024 Informasjon om ugyldig spesifisering av underformål

Spesifisering av type bebyggelse innenfor underformål for bolig, næring, forretning og offentlig og privat tjenesteyting er ugyldig, og er markert med rød kursiv tekst i bestemmelsene. Den røde kursive teksten er ikke juridisk bindende, kun retningsgivende.

Gyldig formål	Retningsgivende tekst
Bolig	Småhusbebyggelse (frittliggende/konsentrert) Blokk
Forretning	Plasskrevende varehandel, detaljhandel, utsalg som krever kunde- eller medlemskort
Næring	Kontor, lager, industri, bevertning, hotell
Offentlig og privat tjenesteyting	Skole, barnehage

Innhold

Informasjon om kommuneplanens arealdel	2
Kapittel I Generelle bestemmelser	9
§ 1-1 Formålsparagraf	9
§ 1-2 Gjeldende planer	9
§ 1-2.1 Gjeldende planer	9
§ 1-3 Plankrav (jf. pbl § 11-9 nr. 1).....	9
§ 1-3.1 Unntak fra plankrav (jf. pbl. § 11-10 nr. 1).....	9
§ 1-3.2 Krav om kommunedelplan	10
§ 1-3.3 Krav om områderegulering	10
§ 1-3.4 Krav til planprogram med veiledende prinsipplan for offentlige rom (VPOR).....	10
§ 1-4 Utbyggingsavtaler (jf. § 11-9 nr. 2).....	11
§ 1-5 Holdningsklasser for avkjørsler	11
§ 1-6 Byggegrenser	12
§ 1-6.1 Byggegrense mot vei.....	12
§ 1-6.2 Byggegrense mot andre tekniske anlegg.....	13
§ 1-6.3 Byggegrense mot raviner, vassdrag, grønnsstruktur og dyrket mark.....	13
§ 1-7 Tilgjengelighet for alle	13
§ 1-8 Estetikk (jf. pbl. § 11-9 nr. 6)	14
§ 1-8.1 Generelle krav til estetikk og kvalitet.....	14
§ 1-8.2 Dokumentasjon til reguleringsplanforslag	14
§ 1-8.3 Dokumentasjon i byggesaker	15
§ 1-9 Grønnstruktur (jf. pbl. § 11-9 nr. 6).....	16
§ 1-9.1 Generelt om grønnstruktur	16
§ 1-9.2 Sikring av grønnstruktur	17
§ 1-9.3 Hensyn til tilgrensende grønnstruktur	18
§ 1-10 Geotekniske undersøkelser (pbl §§ 11-9 nr. 8 og 28-1 jf. 3-1 bokstav h.....	18
§ 1-11 Skilt og reklame (jf. pbl. § 11-9 nr. 5)	19
§ 1-11.1 Skiltplan.....	19
§ 1-11.2 Plassering	19
§ 1-11.3 Utforming.....	19
§ 1-12 Parkeringskrav/oppstillingsplasser for bil og sykkel.....	20
§ 1-12.1 Krav til parkeringsdekning	20
§ 1-12.2 Krav til utforming og plassering	21
§ 1-12.3 Krav til gjesteparkering	21
§ 1-12.4 Krav til parkeringsplasser reservert for forflytningshemmede.....	21
§ 1-12.5 Tilrettelegging for ladbare biler	21

§ 1-12.7 Krav til sykkelparkering.....	22
§ 1-12.8 Frikjøp av oppstillingsplasser for bil og sykkel	22
§ 1-13 Midlertidige tiltak (jf. pbl. § 11-9 nr. 6, jf. § 30-5).....	23
§ 1-14 Miljøkvalitet (jf. pbl. § 11-9 nr. 6)	23
§ 1-14.1 Støy.....	23
§ 1-14.2 Stråling	25
§ 1-14.3 Lokalklima og luftkvalitet.....	25
§ 1-14.4 Vurdering av konsekvenser av og for klimaendringer	25
§ 1-14.5 Karbonrike arealer	26
§ 1-14.6 Vannkvalitet og vassdrag	26
§ 1-14.7 Forvaltning av kantsonen langs vassdrag i ulike vannforvaltningsklasser	28
§ 1-14.8 Forurensning i grunnen	28
§ 1-14.9 Ved funn av avfallsdeponi under gravearbeider	29
§ 1-14.10 Miljøprogram og miljøoppfølgingsplan	29
§ 1-15 Landskap og natur	29
§ 1-15.1 Landskapskvaliteter.....	29
§ 1-15.2 Kartlegging av naturkvaliteter	29
§ 1-15.3 Naturkvaliteter	30
§ 1-16 Terrenginngrep, massehåndtering i reguleringsplan og deponering av snø	31
§ 1-17 Vern av matjord	31
§ 1-17.1 Omdisponert areal.....	31
§ 1-17.2 Gjenbruk av matjord	31
§ 1-17.3 Tilførsel av matjord på dyrka og dyrkbar jord.....	32
§ 1-18 Kulturminnevern.....	32
§ 1-18.1 Automatisk fredete kulturminner	32
§ 1-18.2 Listeførte kirker.....	32
§ 1-18.3 Enkeltbygninger og kulturmiljø registrert i kulturminneplan/kulturmiljøplan	32
§ 1-18.4 Dokumentasjon og vurdering av søknader	33
§ 1-19 Fare for urbanflom ved styrtnedbør.....	34
§ 1-20 Fare for flom	34
§ 1-21 Restriksjonsområder rundt Kjeller flyplass	34
§ 1-23 Plassering av nettstasjoner	34
Kapittel II Bebyggelse og anlegg.....	35
§ 2-1 Generelle bestemmelser for områder for bebyggelse og anlegg	35
§ 2-1.1 Rekkefølgekrav (jf. pbl. § 11-9 nr. 4).....	35
§ 2-1.2 Krav til teknisk infrastruktur i områder for bebyggelse og anlegg (jf. pbl. § 11-9 nr. 3).....	35
§ 2-1.3 Uteoppholdsareal	38

§ 2-1.4 Lekeplasser og andre arealer for aktivitet	41
§ 2-1.5 Krav om erstatningsareal.....	42
§ 2-1.6 Svalganger og åpne branntrapper	42
§ 2-1.7 Grønne tak	42
§ 2-1.8 Tre i bærende konstruksjoner, materialgjenvinning og gjenbruk	43
§ 2-1.9 Fellesfunksjoner i boligprosjekter (pbl. § 11- 9, nr. 5)	43
§ 2-1.10 Sosiale boformer (pbl. § 11- 9, nr. 5)	43
§ 2-1.11 Minste dybde og fasadebredde for leiligheter/rekkehus	44
§ 2-1.12 Boligstørrelse - variasjon	44
§ 2-2 Bestemmelser for boligbebyggelse	44
§ 2-2.1 Boligbebyggelse, frittliggende småhusbebyggelse, eksisterende	44
§ 2-2.2 Boligbebyggelse, konsentrert småhusbebyggelse	45
§ 2-2.3 Bestemmelser for felt for boligbebyggelse	46
§ 2-3 Område for bebyggelse og anlegg – Sentrumsformål	47
§ 2-3.1 Bestemmelser for sentrum generelt.....	47
§ 2-3.2 Framtidige områder for sentrumsformål - spesifikt for felt.....	51
§ 2-4 Område for bebyggelse og anlegg - tjenesteyting	53
§ 2-5 Næring.....	54
§ 2-6 Idrettsanlegg.....	54
§ 2-7 Andre typer nærmere angitt bebyggelse og anlegg.....	55
§ 2-8 Grav- og urnelund.....	55
§ 2-9 Område for bebyggelse og anlegg – Kombinerte formål	55
§ 2-9.1 Generelle bestemmelser for visse felt for framtidige kombinerte formål.....	56
§ 2-9.2 Framtidige områder for kombinert bebyggelse og anleggsformål – Feltbestemmelser.....	57
Kapittel III Samferdselsanlegg og teknisk infrastruktur	58
§ 3-1 Vei - Torg.....	58
§ 3-2 Støyskjerming langs vei	58
Kapittel IV Grønnstruktur.....	59
§ 4-1 Grønnstruktur	59
§ 4-1.1 Utforming og bruk av arealene	59
§ 4-1.2 Omdisponering.....	59
§ 4-2 Bestemmelser for ulike underformål innenfor grøntstrukturen	59
§ 4-2.1 Blågrønn struktur.....	59
§ 4-2.2 Naturområde	59
§ 4-2.3 Turdrag	60
§ 4-2.4 Friområde.....	60
§ 4-2.5 Park.....	60

§ 4-2.6	Overvannstiltak	60
§ 4.3	Bestemmelser for konkrete felt innenfor grønnstrukturen	60
§ 4-3.1	KGS1, Stortorvet	60
§ 4-3.2	KGS2, Kvartalet mellom Jernbanegata, Nesgata og Fabrikkgata	60
Kapittel V	Forsvaret	60
§ 5-1	Krav til kommunedelplan for Kjeller flyplass	60
§ 5-1.1	Nye veianlegg	61
§ 5-1.2	Overvannshåndtering	61
§ 5-1.3	Ny gatestruktur og plassering av byrom	61
§ 5-1.4	Ny grønnstruktur og grønne forbindelser	61
§ 5-2	Miljøopprydning	61
Kapittel VI	Landbruks, natur- og friluftsmål	61
§ 6-1	Landbruks-, natur- og friluftsmål (LNF)	61
§ 6-1.1	Driftsbygninger	62
§ 6-1.2	Kårboliger	62
§ 6-1.3	LNF-områder med spredt bolig- og fritidsbebyggelse	62
§ 6-1.4	LNF-områder der det tillates nye boenheter i spredt boligbebyggelse	62
Kapittel VII	Bruk og vern av sjø og vassdrag	63
§ 7-1	Vassdrag	63
Kapittel VIII	Bestemmelser til hensynssoner	63
§ 8-1	Faresoner og sikringssoner	63
§ 8-1.1	Hensynssone – sikring. Vannforsyning, H110_1 og H110_2	63
§ 8-1.2	Hensynssone – sikring. Vanninntak i Glomma, H110_3	64
§ 8-1.3	Hensynssone – sikring. Jernbanetunell, H130_1	64
§ 8-1.4	Hensynssone – sikring. Miljøsoner/byggegrense langs E6, H130_2	65
§ 8-1.5	Hensynssone – sikring. Sentralrenseanlegg og vannforsyningsanlegg, H190_1 – H190_3	65
§ 8-1.6	Hensynssone – sikring. Vannforsyningsanlegg - drikkevannsbasseng, H190_4 - H190_16	65
§ 8-1.7	Hensynssone – sikring. Vannforsyningsanlegg - hovedledninger, H190_17	65
§ 8-1.8	Hensynssone – fare. Kvikkleire, H310	65
§ 8-1.9	Hensynssone – fare for flom i Glomma, Nitelva og Leira sør for Leirsund bru H320_1	65
§ 8-1.10	Hensynssone – fare for flom i Leira nord for Leirsund bru H320_2	65
§ 8-1.11	Hensynssone – fare. Flom langs Sagelva, H320_3	66
§ 8-1.12	Hensynssone – fare. Flom i bekker med årssikker vannføring, H320_4	66
§ 8-1.13	Hensynssone – fare. Ammunisjonslageret Dumpa, H350_1	66
§ 8-1.14	Hensynssone – fare. Industri på Nesa sør, H350_2	66

§ 8-1.15 Hensynssone – fare. Industri i Ekornesveien, H350_3.....	67
§ 8-1.16 Hensynssone – fare. Høyspenningsanlegg, H370_1 – H370_4.....	67
§ 8-1.17 Hensynssone – fare. Atomreaktor på Kjeller, H390_1	67
§ 8-1.18 Hensynssone – fare. Restriksjonsområde for nedlagt avfallsdeponi, H390_2..	67
§ 8-2 Soner med særlig angitt hensyn	67
§ 8-2.1 Hensynssoner med særlig hensyn til friluftsliv, H530_1 – H530_21.....	67
§ 8-2.2 Hensynssone med særlig hensyn til grønnstruktur, H540_1	67
§ 8-2.3 Hensynssoner med særlige hensyn til naturmiljø; raviner, H560_1 – H560_121 .	67
§ 8-2.4 Hensynssoner med særlig hensyn til kulturmiljø: H570_1 – H570_59	68
§ 8-3 Hensynssoner som er båndlagt	68
§ 8-3.1 Områder båndlagt etter plan- og bygningsloven, H710_1 – H710_4, samt ved Asakskredet	68
§ 8-3.2 Områder båndlagt etter lov om naturvern, H720_1 – H720_11.....	68
§ 8-3.3 Områder båndlagt etter lov om kulturminner, H730_1 – H730_20	69
§ 8-3.4 Områder båndlagt etter lov om naturområder i Oslo og nærliggende kommuner, H735_1 – H735_2	69
§ 8-3.5 Områder båndlagt etter energiloven, H740_1 – H740_2.....	69
§ 8-4 Hensynssoner for felles planlegging	69
§ 8-4.1 Sone med krav om felles planlegging H810_1 - H810_4	69
Kapittel IX Bestemmelser til bestemmelsesområder	69
§ 9-1 Bestemmelsesområder for miljøkvalitet, estetikk, natur, landskap og grønnstruktur.	69
§ 9-1.1 Bestemmelsesområder for boligfelt med særlige hensyn i Lillestrøm by #6_1 til #6_21	70
§ 9-1.2 Bestemmelsesområder for stille områder #6_22 til #6_29.	70
Kapittel X Vedlegg.....	70

Kapittel I Generelle bestemmelser

Retningslinjer står i kursiv, og er ikke juridisk bindende som kommuneplanbestemmelse. Informasjon står også i kursiv.

§ 1-1 Formålsparagraf

Kommuneplanens arealdel skal bidra til å oppnå målene satt i kommuneplanens samfunnsdel og følge langsiktig arealstrategi. Det innebærer at det skal legges til rette for en bærekraftig arealutvikling hvor folkehelse og trivsel, universell utforming og klimahensyn blir prioritert.

§ 1-2 Gjeldende planer

§ 1-2.1 Gjeldende planer

Kommunedelplan for rv. 22 Kryssing av Glomma fra Garderveien til Kringenkrysset og kommunedelplan for Fetsund sentrum gjelder ved motstrid foran kommuneplanens arealdel.

Reguleringsplaner gjelder ved motstrid foran kommuneplanens arealdel, med følgende unntak:

- Utnyttelsesgrad for boligformål, åpen småhusbebyggelse der denne i reguleringsplan beregnes på annen måte enn bebygd areal (% BYA). I åpen småhusbebyggelse er tillatt maksimum BYA = 24 % i indre sone og 20 % i ytre sone. Indre og ytre sone er vist på kart i vedlegg b)
- Der det i kommuneplan er vedtatt endret arealformål. Reguleringsplan gjelder likevel foran kommuneplanen for arealer regulert til grønnstruktur eller bevaring/hensynsone bevaring.
- Der dette ellers er eksplisitt angitt i disse bestemmelser at kommuneplanen ved motstrid gjelder foran reguleringsplan

Kommuneplanens generelle bestemmelser og retningslinjer (kap 1 og § 2.1 med underparagrafer) supplerer gjeldende reguleringsplaner der reguleringsplanen ikke selv inneholder tilsvarende bestemmelser.

§ 1-3 Plankrav (jf. pbl § 11-9 nr. 1)

I områder avsatt til bebyggelse og anlegg eller samferdselsanlegg og infrastruktur kan det ikke utføres tiltak som nevnt i plan- og bygningsloven § 20-1, første ledd bokstavene a, b, d, k, l og m før området inngår i reguleringsplan. For områder avsatt til råstoffutvinning, kan utvidelse av driften ikke finne sted uten etter godkjent reguleringsplan.

Informasjon:

Det er meldeplikt etter mineralloven § 42 for uttak over 500 m³, og krav om driftskonsesjon etter mineralloven § 43 for uttak over 10 000 m³. Direktoratet for Mineralforvaltning er myndighet etter loven.

§ 1-3.1 Unntak fra plankrav (jf. pbl. § 11-10 nr. 1)

Følgende unntak fra § 1-3 gjelder:

- a) I uregulerte områder for eksisterende boligformål er det ikke krav om reguleringsplan for gjennomføring av tiltak som er i tråd med § 2-2.1. Unntaket gjelder ikke oppføring av mer enn fire eneboliger eller to tomannsboliger, samt fradeling av tomt til samme

formål. Hver eiendom kan bebygges med maksimalt en enebolig, en enebolig med sekundærleilighet eller en tomannsbolig. Unntaket fra plankravet gjelder ikke for mer enn en fradeling fra hver opprinnelig eiendom og /eller fradelte eiendommer fra denne. Unntaket fra plankravet gjelder ikke for nye boenheter i boligformål ved Slettaveien/Guttersrud.

- b) I øvrige uregulerte områder avsatt til utbygging for andre formål enn boligformål kan oppføring av påbygg, tilbygg og garasjer/uthus og utføring av andre mindre tiltak i tilknytning til eksisterende bygningsmasse til bruk for samme formål, tillates uten krav om detaljreguleringsplan. Tiltaket kan ha et samlet omfang på maks 200 m² BRA. Samlet maks BYA = 20% for eiendommen.
- c) Innenfor formål nåværende samferdselsanlegg og teknisk infrastruktur er oppføring av mindre tiltak på jernbanen unntatt plankravet.

§ 1-3.2 Krav om kommunedelplan

Det stilles krav til vedtatt felles kommunedelplan for felt MF1 og MF 2 før det kan igangsettes detaljreguleringsprosesser og tillatelse til tiltak etter plan- og bygningsloven § 20-1. Krav om kommunedelplan kan fravikes dersom det gjelder mindre tiltak til funksjoner for Forsvaret som ikke genererer nye arbeidsplasser eller behov for ny infrastruktur.

Informasjon: Ved planoppstart skal kommunen ta stilling til hvilke tilgrensende områder utenfor MF1 og MF2 som skal omfattes av kommunedelplanen.

§ 1-3.3 Krav om områderegulering

Det stilles krav til vedtatt områderegulering for følgende områder før det kan varsles oppstart for nye detaljreguleringer innenfor områdereguleringens avgrensning for:

- 1) Området som består av feltene KF19-26 (Skedsmokorset øst), samt Prestthagaveien og Kirkeveien på strekningen mellom rundkjøringene
- 2) Området som består av feltene KF14-16 (Hvam)
- 3) Området som består av feltene SF21- SF26 (Lillestrøm nord). Områdereguleringen skal vise overordnet teknisk detaljplan for kollektivtrase og høystandard sykkeltrase mellom Kjeller og Lillestrøm. Det skal tilrettelegges for separering av gående og syklende.
- 4) Fetsund sentrum
- 5) Revisjon av områdeplan for Sørumsand sentrum.
- 6) Lillestrøm knutepunkt
- 7) Felt KF2 (Nesa nord)

Det gis unntak for planprosesser der oppstart er varslet før denne kommuneplanen ble vedtatt.

Før arbeidet med områderegulering starter skal kommunestyret ha fattet vedtak om oppstart av områderegulering i sak om planinitiativ for området. Etter vedtak av planinitiativ skal det innenfor områdereguleringens avgrensning ikke gis tillatelse til oppføring av nye boenheter eller ny næringsbebyggelse. Unntatt er tiltak som fremgår av § 1-3.1, og tiltak som fremgår av detaljreguleringer vedtatt etter denne kommuneplanen.

§ 1-3.4 Krav til planprogram med veiledende prinsipplan for offentlige rom (VPOR)

Det stilles krav til planprogram med VPOR for følgende områder før det kan varsles oppstart for nye detaljreguleringsplaner:

- 1) Området avgrenset av Nitelva, Nittedalsgata, Jonas Liesgate og Brogata (Lillestrøm Vest). Planprogrammet skal vise overordnet teknisk detaljplan for kollektivtrase og høystandard sykkeltrase mellom Lillestrøm og Strømmen. Det skal tilrettelegges for separering av gående og syklende.

2) Lørenfallet sentrum.

Det gis unntak for planprosesser der oppstart er varslet før denne kommuneplanen ble vedtatt.

Før arbeidet med VPOR starter skal kommunestyret ha fattet vedtak om oppstart av planarbeid i sak om planinitiativ for området. Etter vedtak av planinitiativ skal det innenfor avgrensningen av VPOR ikke gis tillatelse til oppføring av nye boenheter eller ny næringsbebyggelse. Unntatt er tiltak som fremgår av § 1-3.1, tiltak som fremgår av detaljreguleringsplaner vedtatt etter denne kommuneplanen.

§ 1-4 Utbyggingsavtaler (jf. § 11-9 nr. 2)

- 1) Utbyggingsavtaler er en forutsetning der kommunen vurderer at det foreligger behov for å avklare nærmere hvordan en plan (eller et eller flere tiltak i en plan) skal gjennomføres og bekostes, eller der det foreligger et behov for å inngå avtale som et supplement til en eller flere arealplaner. Både ved utbygging, fortetting og fornyelse/transformasjon.
- 2) Ved utarbeidelse av kommunedelplan, områderegulering eller detaljregulering for et større område, kan det fattes mer spesifikke forutsigbarhetsvedtak der det vil gi bedre forutsigbarhet med hensyn til utbygging innenfor planområdet.
- 3) Som hovedprinsipp må utbyggerne selv opparbeide, bekoste og/eller sikre gjennomført nødvendige tiltak, herunder teknisk, grønn og blå infrastruktur hjemlet i plan- og bygningsloven (pbl) eller i den aktuelle arealplan.
- 4) Utbyggingsavtalene kan regulere hvem som skal prosjektere, gjennomføre og finansiere ulike typer tiltak, for eksempel teknisk, grønn og blå infrastruktur, samt ha krav om kvalitet og utforming av disse. Dette kan også gjelde slik infrastruktur utenfor det aktuelle planområdet, der dette er nødvendig og rimelig for å dekke behov som utbyggingen medfører og som ikke dekkes innenfor planområdet.
- 5) Utbyggingsavtalene vil også kunne regulere fremdrift og krav til ferdigstilling av tiltak, samt organisatoriske tiltak (for eksempel etablering av velforeninger, organisering i forhold til privat drift og vedlikehold mv.)
- 6) Det kan inngås utbyggingsavtale som stiller krav til utforming som går lenger enn det som følger av arealplanene med hensyn til universell utforming, livsløpsstandard, tilpasning til ulike brukergrupper, krav til kvalitet, herunder krav til energieffektive og miljøvennlige løsninger mv.
- 7) Utbyggingsavtale kan inngås der det fra kommunens side er ønskelig å regulere antall boliger i et område, største og minste boligstørrelse, eller å stille krav til bygningers utforming. Utbyggingsavtaler kan også omhandle bruk av kommunal forkjøpsrett til markedspris for boliger og tilvisningsavtaler etter Husbankens regelverk.
- 8) Videre kan det inngås utbyggingsavtale om forskuttering av kommunale tiltak som er nødvendige for gjennomføring av planvedtak, samt om overdragelse av grunn til offentlige reguleringsformål.

§ 1-5 Holdningsklasser for avkjørsler (jf. pbl. § 11-9 nr 3 og § 11-10 nr. 4)

Holdningsklassene skal forvaltes etter rammeplan for avkjørsler på offentlig vei. Ved planlegging og etablering av nybygg skal disse lokaliseres slik at avkjørsel fra offentlig vei kan skje i samsvar med rammeplanen. Holdningsklassene som benyttes er:

a) Meget streng holdning

Veiene skal være avkjørselsfrie, og det skal ikke tillates avkjørsler på motorvei. For hovedavkjørsler til gårdsbruk og driftsavkjørsler kan det allikevel tillates adkomst for øvrige veier under denne klassifiseringen, dersom disse oppfyller de tekniske

krav. Nye avkjørsler og utvidet bruk av avkjørsel tillates kun etter vedtatt reguleringsplan.

b) Streng holdning

Antall avkjørsler må være meget begrenset. Hovedavkjørsel til gårdsbruk og driftsavkjørsler bør likevel tillates, dersom disse oppfyller de tekniske krav. Nye boligavkjørsler tillates kun etter vedtatt reguleringsplan. Valg av løsning må vurderes i forhold til fremtidig utvikling. Tillatelse til utvidet bruk av boligavkjørsler bør begrenses, og det bør da være et visst antall brukere av avkjørselen fra før.

c) Mindre streng holdning

Antall direkte avkjørsler til veiene skal være begrenset, og nye boligavkjørsler bør begrenses. Plassering av avkjørsler må vurderes med tanke på fremtidig utvikling. Tillatelse til utvidet bruk av boligavkjørsel kan gis dersom denne tilfredsstillende tekniske krav.

d) Lite streng holdning

Tillatelse til ny avkjørsel kan normalt gis, dersom tekniske krav til avkjørselutforming oppfylles. Nye avkjørsler skal etableres via eksisterende avkjørsel der det ligger til rette for dette. Utvidet bruk av avkjørsler skal normalt tillates.

Rammeplan for avkjørsler viser hvilke holdningsklasser som gjelder hvor, rammeplanen er vist på kart som er vedlegg e) til disse bestemmelsene.

§ 1-6 Byggegrenser (jf. pbl. § 11-9 nr. 5)

Byggegrenser som er vist i kommuneplankartet eller reguleringsplan gjelder foran byggegrenser gitt i disse bestemmelsene. Byggegrenser gjelder ikke tiltak etter plan- og bygningsloven § 20-1, første ledd bokstavene c, e, og f.

§ 1-6.1 Byggegrense mot vei

Byggegrense måles fra veimidte jf. vegloven § 29:

Mot veg:

- Kommunal vei – 15 meter
- Riksvei – 50 meter
- Fylkesvei – 30 meter
- Gang- og sykkelvei og turvei: Der gang- og sykkelvei eller turvei går langs kjøreveier måles byggegrensen fra kjøreveiens midte. Der gang- og sykkelvei eller turvei ikke ligger like inntil kjørevei, gjelder en egen byggegrense på 12 meter fra gang- og sykkelveiens eller turveiens veimidte.

I kryss: Byggegrenser mot kryss skal være slik de er beskrevet i den til enhver tids gjeldende vei- og gatenorm.

For å holde av plass til eventuell fremtidig kollektivtrasé skal følgende gatebredder vurderes og sikres i framtidige reguleringsplaner i:

- Storgata mellom Parkalleén og Vestbygata
- Jonas Lies Gate
- Nittedalsgata sør
- Strømsveien fra Sagdalen rundkjøring til Lørenskog grense
- Fetveien, Nordbyveien, Skedsmo Kirkevei og Trondheimsveien

§ 1-6.2 Byggegrense mot andre tekniske anlegg

Fra offentlige vann- og avløpsledninger gjelder en byggegrense på minimum 4 meter fra hver side av ledningens senter. For ledninger dypere enn 2 meter, må avstanden beregnes til 2*x faktisk ledningsdybde. Ny bebyggelse og konstruksjoner, inklusive garasjer og støttemurer, skal ikke plasseres slik at den er til ulempe for drift og vedlikehold av offentlige vann- og avløpsanlegg. For ledninger med dimensjon 300 mm. eller større, er byggegrensen 8 meter på hver side av ledningens senter.

Informasjon: Der bygge- og anleggstiltak må gjennomføres selv om avstandskravet ikke er mulig å overholde, skal det sikres på en slik måte at det ikke oppstår skader som følge av kommunens vedlikeholdsarbeid på ledningen. Det kreves at ledningen blir lagt i en kulvert for å sikre at den kan skiftes ved behov. Tilhørende heftelser på bygg eller eiendom skal tinglyses. Ved vedlikehold av ledninger er kommunen uten ansvar for skader på tiltak som ikke er oppført i henhold til disse bestemmelsene.

Kontakt kommunen ved arbeider i nærheten av kommunal ledning for påvisning av ledningen.

§ 1-6.3 Byggegrense mot raviner, vassdrag, grønnstruktur og dyrket mark

Bygge- og anleggstiltak er ikke tillatt innenfor byggegrensen. Dette inkluderer terrengendringer/massemottak og snøsmottak. Nødvendige tiltak til drift og vedlikehold av jernbanen tillates innenfor baneformålet.

1. Mot områder vist i kommuneplan eller reguleringsplan som grønnstruktur gjelder det en byggegrense på 10 meter.
2. For områder ved Leira, Nitelva, Glomma/Øyeren, Rømtua, Varsjøen, Heiavannet, Tretjern, Hvaltjern, Bølertjern, Vestre Jarsjø, Stampetjern og Tientjern gjelder det en byggegrense på 100 meter fra strandlinjen, som vist i plankartet.
3. For arealer ved øvrige vassdrag gjelder en byggegrense på 50 meter fra strandlinjen ved normalvannføring (skjæringslinjen mellom land og vannflaten vist som vannlinjer i kommunens basiskart). Reell flomfare langs elver og bekker må utredes senest på reguleringsplannivå.
4. Mot bekker omfattet av egne hensynssoner, gjelder egne byggegrenser, jf. § 8-1.12
5. Mot raviner gjelder det en byggegrense på minimum en avstand tilsvarende dybden på ravinen, minimum 20 meter fra hensynssonen (knekkpunkt ravine/flatt terreng).
6. Ved regulering av områder som grenser mot dyrka jord skal det innenfor regulert område avsettes en buffersone på minst 15 meter. I buffersonen skal det plantes/såes til med stedegne busker og trær.

Informasjon: Med ravine menes V-formede daler som er gravd ut av bekk eller elv i marine løsmasser. Konferer med kommunen ved usikkerhet om landskapsformen er en ravine. De fleste ravinene er omfattet av hensynssone H560 i plankartet, omtalt i § 8-2.3. Her går hensynssonens yttergrense i ravinens knekkpunkt. Byggegrensen på minst 20 meter beregnes fra denne yttergrensen. Bestemmelsen gjelder i alle raviner, uavhengig av om de er vist med nevnte hensynssone. Klima- og miljøtiltak i landbruket er ikke omfattet av bestemmelsen.

§ 1-7 Tilgjengelighet for alle (jf. pbl. § 11-9 nr. 5)

I plansaker skal det dokumenteres hvordan universell utforming er ivarettatt i tråd med den til enhver tids gjeldende teknisk forskrift (TEK) og Statens vegvesens Håndbok V129 Universell utforming av vegger og gater. Offentlige uteområder må utformes slik at det blir lett å orientere seg.

I reguleringsplan skal det dokumenteres at tiltakets utforming og plassering på tomta skal utføres på en slik måte at krav til tilgjengelighet, og eksisterende terrengs karakter, ivaretas på en best mulig måte.

Retningslinje: Det vises til «Arkitektoniske virkemidler for orientering og veifinding» utgitt av DiBK og Statens vegvesen, Norsk standard for Utforming av byggverk (NS 11001) og Tilgjengelighet i uteområder (NS11005). I uteoppholdsområder skal det utformes trygge, effektive og logiske forbindelseslinjer. Ved prosjektering skal det benyttes tradisjonelle arkitektoniske virkemidler som reduserer behovet for kunstige ledelinjer. Utforming og materialbruk skal være en integrert del av designet.

Alle nye bussholdeplasser som er tilknyttet et gang- og sykkelveisystem eller fortau skal utformes etter Statens vegvesen sin håndbok 278, dette gjelder også ved rehabilitering.

Der naturlige terrengforhold gjør at kravene til universell utforming må fravikes skal dokumentasjonen vise hvordan løsningene som er valgt sikrer beste mulige tilgjengelighet.

§ 1-8 Estetikk (jf. pbl. § 11-9 nr. 6)

§ 1-8.1 Generelle krav til estetikk og kvalitet

Nye bygge- og anleggstiltak skal prosjekteres og utføres slik at de innehar gode visuelle kvaliteter i seg selv med hensyn til målestokk, rytme, struktur, høyder, materialbruk og farger. Utformingen skal samsvare med tiltakets funksjon og ses i sammenheng med tiltakets omgivelser og plassering.

Ny bebyggelse som oppføres nær bygg som er bevaringsverdige etter § 1-18 må harmonere både estetisk og funksjonelt med det bevaringsverdige bygget og dets nærmeste omgivelser. Kulturlandskap, fjernvirkning og siktforbindelser skal ivaretas.

Nye bygge- og anleggstiltak skal tilpasses eksisterende terreng. Terrenginngrep skal være moderate, og planert terrenget skal passe naturlig inn i nærområdet. Innganger skal plasseres slik at terrenginngrep blir minst mulig. Støttmurer skal ha god kvalitet.

§ 1-8.2 Dokumentasjon til reguleringsplanforslag

Det skal legges avgjørende vekt på at nye bygge- og anleggstiltak er stedstilpasset og harmonerer med stedets byggeskikk og ubebygde omgivelser. Landskapsilhuetter, horisontlinjer og åsprofiler skal ikke brytes.

§ 1-8.2.1 Landskap, grønnstruktur og omgivelser

Kommunen kan kreve at det før oppstartsmøte utarbeides en landskapsanalyse, jf. § 1-15.1

§ 1-8.2.2 Stedsanalyse

Kommunen kan kreve at det før oppstartsmøte utarbeides stedsanalyse etter kommunens mal.

§ 1-8.2.3 Volum- og funksjonsanalyse

Kommunen kan kreve at det etter oppstartsmøte med kommunen utarbeides en volum- og funksjonsanalyse etter kommunens mal. Analysen skal fungere som diskusjonsgrunnlag, før det fastsettes endelige rammer for utarbeidelse av planforslag. Analysen skal vise alternative utbyggingsforslag.

Det skal legges vekt på hvordan tiltaket påvirker omgivelser og nærliggende bebyggelse, herunder blant annet solforhold og åpne plasser. Der tiltak antas å få fjernvirkning, defineres

som landemerke eller har viktige samfunnsfunksjoner og -roller, skal virkningene av tiltaket utredes som et eget tema i volum- og funksjonsanalysen.

§ 1-8.2.4 Byromsprogram

Kommunen kan innenfor sentrumsformål stille krav om at det i reguleringsplanforslag skal utarbeides et byromsprogram hvor byromsnormen er lagt til grunn. Byromsnormen er vedlegg a) til disse bestemmelsene. Varelevering, brannbiloppstilling og avfallshåndtering skal inngå.

§ 1-8.2.5 Illustrasjonsplan

Illustrasjonsplan, med snitt og oppriss skal legges fram sammen med reguleringsplanforslaget. Illustrasjonsplanen skal presentere prosjektet på en lett lesbar måte. Intensjonene i reguleringsplanen skal fremheves og illustrasjonsplanen skal vise på hvilken måte prosjektet tilpasses omgivelsene.

Illustrasjonsplan skal også vise utforming av utomhusarealer med gangsoner, uteoppholdsarealer, beplantning og funksjoner som renovasjon, snøopplag og oppstillingsplass for brannbiler. Illustrasjonsplan skal vise maksimal utnyttelse i hht. planforlaget.

Ved behandling av reguleringsplaner kan det fastsettes i reguleringsbestemmelser at konkrete illustrasjoner skal være juridisk bindende.

§1-8.2.6 Estetisk redegjørelse

Estetisk redegjørelse skal legges fram sammen med reguleringsplanforslaget. Det skal redegjøres for kvalitetene som står omtalt i § 1-8.1.

§ 1-8.2.7 Materialbruk

Tiltak for å redusere utslipp av klimagasser fra produksjon og transport av byggematerialer, og utslipp fra arealendring skal alltid vurderes ved oppstart av reguleringsarbeid. Bruk av tre /massivtre og gjenvinnings - og gjenbruksmaterialer som fasademateriale i bygg og konstruksjoner, skal alltid vurderes og omtales ved oppstartsmøte for detaljregulering. I reguleringsplanforslaget skal det redegjøres for hvilke vurderinger som er gjort for bruk av materialer.

§ 1-8.2.8 Dokumentasjon

I alle plansaker skal det inngå en redegjørelse for og vurdering av tiltaket. Sammen med reguleringsplanforslaget kreves det til førstegangsbehandling framlagt illustrasjonsmateriale som belyser tiltakets estetikk, utforming av fasader, samspillet med de nære omgivelsene og fjernvirkning. Dokumentasjon kan være i form av tegninger, fotomontasje, perspektivfoto, digital 3D-modell samt fysisk modell.

Miljøtiltak som støyskjerming, overvannstiltak, grønne tiltak som grønnstruktur og grønne forbindelser/snarveier skal være en del av utredningene av planforslaget, slik at de får en estetisk stedstilpasset utforming, fremmer lokalklima og landskapskvaliteter.

Retningslinje: Illustrasjonsmaterialet skal ikke vise kvaliteter utenfor eget planområde som ikke planforslaget inneholder forpliktelser til å opparbeide.

§ 1-8.3 Dokumentasjon i byggesaker

§ 1-8.3.1 Estetisk redegjørelse

Ved søknad om tillatelse til tiltak kan det kreves en redegjørelse for og vurdering av tiltakets estetiske kvaliteter. Redegjørelsen skal følge opp eventuelle illustrasjoner fra plansaken og

plangrep reguleringsplanen anser som viktige for valg av arkitektonisk uttrykk, løsninger og form.

§ 1-8.3.2 Utomhusplan

For næringsbygg, offentlige bygg, idrettsanlegg og andre større byggeprosjekter samt der det kreves i reguleringsplan, kreves det utarbeidet utomhusplan. Som minstekrav skal denne vise bebyggelsens plassering, internt gangveisystem, innmålte trær samt eksisterende vegetasjon som skal bevares (inkl. kronediameter som viser sikringssonen), nyplantede trær og busker, eksisterende og nye terrengkoter, støttemurer, støyskjermer, uteoppholdsarealer for aktuelle brukergrupper, løsninger for overvannshåndtering og de nødvendige arealer for de relevante funksjonene som renovasjon, snøopplag og oppstillingsplass for brannbiler.

§ 1-9 Grønnstruktur (jf. pbl. § 11-9 nr. 6)

§ 1-9.1 Generelt om grønnstruktur

Ved regulering skal det redegjøres for hvordan hensyn til grønnstruktur er ivaretatt. Ny offentlig eller privat grønnstruktur skal bygges/anlegges slik at arealene får egnet lokalisering og god utforming. Ferdig anlagt grønnstruktur skal være beplantet med vegetasjon som er tilpasset beliggenhet, og skal være dekkende slik at terreng og anlegg er sikret mot erosjon. Det stilles krav om at det plantes etablerte større planter på rot slik at området fremstår som «tett» og dekket med grønne vekster.

Offentlig park og uteareal på tak regnes som et tillegg og erstatter ikke kravet til nytt grønnstrukturareal.

Ny grønnstruktur skal ha kvaliteter som styrker og bevarer et sammenhengende grønnstrukturnett, og som binder byggesonen sammen med marka og omkringliggende LNF-områder. Ny grønnstruktur skal opparbeides slik at de fremmer grønne opplevelseskvaliteter og det skal tilrettelegges for midlertidig opphold.

I områdereguleringsplan og detaljreguleringsplan skal eksisterende og eller nye turdrag, turstier og snarveier som kobler kommunens sentrale deler, blågrønn struktur (elver/bekker/raviner) og tilstøtende LNF-områder og marka, sikres med angivelse av egnet arealformål. Der det ikke er eksisterende bygninger eller konstruksjoner som hindrer det, skal slike turdrag skal være minst 10 meter brede. Det bør opparbeides et tydelig fysisk og visuelt skille mellom tilliggende private arealer og offentlig tilgjengelige turdrag.

Fremmede arter skal bekjempes.

Retningslinje:

Grønnstruktur er eksisterende eller nye arealer/områder med sammenhengende (eller tilnærmet sammenhengende) natur- eller vegetasjonspreg innenfor byggesonen. Grønnstruktur kan være både offentlig og privat. Noe av grønnstrukturen er satt av til formålet Grønnstruktur i kommuneplanen, men bestemmelsene i denne paragraf gjelder også den øvrige grønnstrukturen.

Nye grønnstrukturarealer bør fortrinnsvis lokaliseres til steder med gode solforhold, god utsikt, og på steder med eksisterende natur- og landskapskvaliteter eller med gode vilkår for vegetasjonsutvikling. Ved lokalisering av grønnstrukturarealer bør det vurderes hvordan arealene kan bidra til å bedre lokalklima og luftkvalitet for nærliggende områder.

Det skal vurderes hvordan nye grønnstrukturarealer kan supplere eksisterende grønnstruktur i nærområdet både når det gjelder bruks- og naturinnhold. Lokalisering, avgrensning og utforming bør legge til rette for allsidig bruk for ulike alders- og brukergrupper.

Grønnstrukturområdet bør utgjøre et sammenhengende areal, og ha en utstrekning og form som ivaretar allmenn tilgjengelighet og et åpent uttrykk. Parker og friområder bør i hovedsak ikke ha større terrengfall enn 1:12, og bør i størst mulig grad grense til og ha god tilknytning til offentlig gate eller gang/sykkelvei.

Nye grønnstrukturarealer kan ikke erstatte krav til private uteoppholdsarealer. Det bør sikres at grønnstrukturområdet, fortrinnsvis park eller friområde, ferdigstilles parallelt med bebyggelsen.

Tilgang til grønnstruktur bør dokumenteres i reguleringsplan. Samtlige av kommunens tettbygde områder skal være dekket av planmessig sikrete grønnstrukturarealer. Det bør være grønnstrukturareal, fremfor alt park eller friområde, innen gangavstand langs offentlig vei.

1. Grønnstrukturareal/ Park/ Friområde på minimum 2-10 daa innenfor 250 m gangavstand fra boligen.

2. Grønnstrukturareal/ Park/ Friområde på minimum 10-50 daa innenfor 500 m gangavstand fra boligen.

3. Grønnstrukturareal/ Park/ Friområde på minimum 50- 100 daa innenfor 1000 m fra boligen.

Ved tiltak som omfatter 20 000 m² BRA eller mer, eller i områder hvor det gjennom parallelle utviklingsprosjekter planlegges utbygging av totalt 20 000 m² BRA eller mer, skal det ved de enkelte tiltak dokumenteres hvordan minimumskrav / gangavstand følges opp.

Dersom det vises til allerede planmessig, sikret og opparbeidet grønnstrukturarealer, fortrinnsvis park/friområde, bør dokumentasjonen inneholde en vurdering av grønnstrukturarealens kvaliteter i forhold til disse retningslinjene, samt en analyse av grønnstruktur-arealenes bruksintensitet og forholdet mellom eksisterende lokale grønnstrukturarealer og befolkningstettheten i det omkransende området.

Dersom dette forholdet tilsier stor belastning på eksisterende parker, eller dersom eksisterende parker ikke har tilfredsstillende kvaliteter, kan kommunen forutsette sikring av ny park. Kommunen har anledning til å kreve større park avhengig av størrelsen på tiltaket. Forbindelseslinjer i landskapet for biologisk mangfold skal ivaretas som grønne korridorer. Det skal legges særlig vekt på å bevare og utvide grønnstrukturbeltet langs vassdrag.

Ved planlegging, opparbeidelse og tilrettelegging av turveier, turløyper og turstier, bør Nasjonale veileder V-0939B og Merkehandboka 2019 legges til grunn.»

§ 1-9.2 Sikring av grønnstruktur

Ved utarbeidelse av reguleringsplaner skal naturkvaliteter være kartlagt jf. § 1-15.2 og søkes sikret som arealformål grønnstruktur, og/eller med angivelse av hensynssone.

Verdifulle trær og vegetasjonsområder skal avmerkes i nye reguleringsplaner og beskyttes i bygge- og anleggsfasen. Byggeplanen skal vise en sikringssone rundt viktige trær som er vedtatt beholdt. Sikringssonen skal minst samsvare med treets kroneomfang og/eller rotsonen. I sikringssonene er det forbudt med anleggsvirksomhet, og denne skal sikres ved oppsetting av byggegjerde. Det er ikke tillatt å lagre materialer i sikringssonen, ei heller midlertidig lagring. Der eiendommen inneholder trær som er oppført i Miljødirektoratets Naturbase skal en marksikringsplan utarbeides.

Ved beplantning av uteareal og grønnstruktur skal det i størst mulig grad tilrettelegges for pollinerende insekter, med innslag av vekster som er gode bie- og humleplanter. I grøntområder nær boligbebyggelse skal frukt bærende busker og trær vurderes. Langs

turveier og gang- og sykkelveier skal det settes av et grønt belte med beplantning, eventuelt grønt dekke.

Retningslinje:

Forbindelseslinjer i landskapet for biologisk mangfold skal ivaretas som grønne korridorer. Ved fjerning av trær og grønnstruktur i sårbare perioder for vilt, f.eks. hekketid, skal det kunne dokumenteres at eiendommens miljøverdier er kjent og hvordan disse blir ivaretatt.

I og rundt Lillestrøm by skal det legges til rette for en sammenhengende grønn ring rundt sentrum. Den skal tilrettelegges for og opparbeides med attraksjoner og samtidig bevare sitt grønne preg som «byparken». Deler av den grønne ringen er hensynssone jf. § 8–2.2

Bevaring, restaurering eller etablering av naturbaserte løsninger (slik som eksisterende våtmarker og naturlige bekker eller nye grønne tak og vegger, kunstige bekker og basseng mv.) bør vurderes. Dersom andre løsninger velges, skal det begrunnes hvorfor naturbaserte løsninger er valgt bort.

Økt støy i eksisterende grønnstrukturområder skal unngås så langt som mulig.

§ 1-9.3 Hensyn til tilgrensende grønnstruktur

Ved detaljregulering av arealer som grenser til eller ligger nær opptil eksisterende grøntstruktur vist i kommuneplan eller reguleringsplan, skal formingen av bygninger og konstruksjoner ta hensyn til nærliggende grøntstruktur, blant annet i form av byggehøyde, sol-skygge-virkning og opplevd privatisering av grøntstruktur. Tilsvarende hensyn skal tas til planlagt ny grønnstruktur i den aktuelle reguleringsplanen.

§ 1-10 Geotekniske undersøkelser (pbl §§ 11-9 nr. 8 og 28-1 jf. 3-1 bokstav h)

For alle planer og tiltak under marin grense skal faren for områdeskred vurderes i henhold til krav i pbl § 28-1 og TEK17 § 7-3 med veiledning, herunder NVEs veileder 1/2019, eller de til enhver tids gjeldende tilsvarende bestemmelser og veiledere. Dette gjelder også for ikke-søknadspliktige tiltak.

Geotekniske rapporter skal ha klare og entydige konklusjoner. For geotekniske utredninger av tiltak innen tiltakskategori K3 og K4 krever kommunen kvalitetssikring gjennomført av uavhengig foretak. Geoteknisk rapport og kvalitetssikring må foreligge ved innsending av søknad om komplett planforslag/ rammetillatelse.

Geoteknisk rapport for vurdering av områdestabilitet skal utarbeides i henhold til vedlegg 1 i NVEs veileder nr.1/2019, med utfyllende opplysninger slik det fremgår av " *Geoteknisk rapport med presiseringer fra kommunen*". Denne er vedlegg h) til disse bestemmelsene.

Før førstegangsbehandling i plansaker og før rammetillatelse i byggesaker skal forslagstillersøker:

- rapportere grunnundersøkelser inn til NADAG (Nasjonal database for grunnundersøkelser)
- rapportere alle nye og reviderte kvikkleirefasesoner i NVEs digitale innmeldingsløsning. Følgende meldes inn:
 - Løsne- og utløpsområder
 - Rapport med fullstendig soneutredning i pdf-format (se forslag til innhold i NVE veileder 1/2019 vedlegg 1)
 - Datarapporter fra grunnundersøkelsene
 - Rapport fra uavhengig kvalitetssikring

§ 1-11 Skilt og reklame (jf. pbl. § 11-9 nr. 5)

§ 1-11.1 Skiltplan

Skilt og reklame på bygninger med 4 eller flere virksomheter skal plasseres og utformes etter godkjent skiltplan for bygningen. Skiltplanen skal minimum vise hvor skilt skal plasseres, utforming, størrelse, materialbruk, belysning osv.

Informasjon: Plassering av skilt og reklame er søknadspliktig, jf. plan- og bygningsloven §§ 20-1 første ledd bokstav i, 20-3, 20-4 og 30-3.

Dekorelementer inngår som en del av skiltingen. Innendørs skilting, TV-skjermer o.l., der budskapet er rettet mot utsiden, anses også som skilt, jf. NS 3041.

§ 1-11.2 Plassering

Skilt og reklame skal tilpasses bygningsmiljø og arkitektur, med tanke på plassering, gruppering, materialvalg, utforming og farge. Skilt skal som hovedregel plasseres på bygningsfasade, minst 10 cm innenfor avgrensede bygningselementer på fasader (nisjer, sammenhengende flater, hjørner og gesimser.) Skilt som bryter bygningens silhuett tillates ikke. Skilt på bygning i sentrumsformålsområder skal om mulig plasseres mellom 1. og 2. etasje.

Markiser, uthengsskilt og andre innretninger over fortau og annen offentlig grunn skal plasseres slik at de ikke vanskeliggjør ferdsel eller vedlikehold, ikke skjuler trafikkskilt, belysning eller hindrer fri sikt. Minste fri høyde over fortau skal være 2,5 meter og avstand ut til fortauskant, 1 meter. Plasseringen skal heller ikke redusere eller hindre tilgjengelighet og effektiv innsats for brannvesenet.

Skilt- og reklameinnretning plassert på stolpe, mast eller pyloner (inntil 1,2 x 3,0 meter) ved virksomhetens atkomst, kan i begrenset omfang tillates som alternativ til fasadeskilt. Dette gjelder kun i områder med åpen nærings- og industribebyggelse, og ikke i sentrale, bymessige områder. På markiser tillates det kun påført virksomhetsnavn, og bare på forkant/kappe.

Reklame på skoler, kirker og bygninger av historisk, arkitektonisk eller annen kulturell verdi tillates ikke. Midlertidig skilting, f.eks. bannere, i forbindelse med aktiviteter, utstillinger o.l. kan likevel tillates etter samtykke fra kommunen.

Skilt eller reklame på duk/banner tillates ikke. Ved kampanjer, utstillinger eller spesielle arrangementer med varighet inntil 14 dager, kan slik eksponering likevel godkjennes etter samtykke fra kommunen. Løsfotreklame på kommunal grunn (fortau, vei, rabatt osv.) tillates ikke. Skilt på hensatte transportmidler med budskap rettet mot veifarende, tillates ikke.

§ 1-11.3 Utforming

Fasadeskilting bør fortrinnsvis utføres med utfreste eller frittstående bokstaver/logo.

Innvendig belyste lyskasser med hel, gjennomskinnelig front og tette bokstaver tillates ikke. Fasadeskilt kan være bakbelyst, innvendig belyst eller direkte belyst. For å unngå blanding nattestid, skal ikke belysningens lysintensitet overstige 25 cd/m² (candela/m²).

Foliering og annen gjentetting av vinduer med logo, logofarger, eller reklamebudskap kan utføres med gjennomskinnelig, lavt pigmentert folie som maksimalt kan dekke 30 % av glassflaten. Ev. tekst eller logo skal ikke utgjøre mer enn 15 % av folieflaten, pr vindu. Der folieringen ikke er en del av skiltingen, men benyttes som utsmykking av fasaden, kan større andel av gjentetting vurderes godkjent.

Hellysende skilt, blinkende lys, blits eller lys brukt for å påkalle oppmerksomhet tillates ikke.

Sammenhengende bånd med plate- eller folieskilt med tekst, logo- eller logofarge på fasade eller gesims tillates ikke.

Retningslinje: Skilt som bryter bygningens silhuett vil først og fremst bli vurdert godkjent når det dreier seg om viktige funksjoner og bygninger som har karakter av å være et landemerke og skiltet i tillegg oppfyller alle krav til god estetisk kvalitet.

§ 1-12 Parkeringskrav/oppstillingsplasser for bil og sykkel (jf. pbl. § 11-9 nr. 5)

§ 1-12.1 Krav til parkeringsdekning

Bestemmelsene gjelder ved oppføring, ombygging og bruksendring av bygninger og ved fradeling av grunneiendom, med mindre annet fastsettes i reguleringsplan. Parkering skal vises på situasjonsplan. Det vises til Temakart for parkeringssoner, vedlegg c) til disse bestemmelser. Bruksareal (BRA) beregnes etter Veileder for grad av utnyttning. I tabellene er det maksimumsnormer for bilparkering og minimumsnormer for sykkelparkering. Følgende parkeringskrav innenfor ulike soner gjelder:

Formål		Sone A Bil	Sone A Sykkel	Sone B Bil	Sone B Sykkel
Frittliggende småhusbebyggelse****	Per boenhet	1	-	1	-
Konsentrert småhusbebyggelse	Per boenhet	1	2	1	2
Blokkbebyggelse	Per boenhet	1	2	1	2
Forretninger	Per 100 kvm BRA	0,8	1	1	1
Barnehage	Per 100 kvm BRA	0,5	2	1	2
Undervisning	Per 100 kvm BRA	0,25	3/1,5*	0,5	3/1,5*
Helse-/omsorgsinstitusjon	Per 100 kvm BRA	0,5	0,5	1	0,5
Kulturinstitusjon	Per 100 kvm BRA	0	0,5	0,2	0,5
Forsamlingslokale for religionsutøvelse**	Per 100 kvm BRA	-	-	-	-
Annen offentlig eller privat tjenesteyting**	Per 100 kvm BRA	-	-	-	-
Næringsbebyggelse***industri/lager	Per 100 kvm BRA	0	0,25	0	0,25
Kontor	Per 100 kvm BRA	0,25	0,75	0,5	0,75
Hotell/overnatting	Per gjesterom	0,1	0,1	0,1	0,1
Beverting	Per 100 kvm BRA	0	1,5	0	1,5
Annen næring**	Per 100 kvm BRA	-	-	-	-
Bussholdeplass	Per retning	-	-	-	-
Formål		Sone C Bil	Sone C Sykkel	Sone D Bil	Sone D Sykkel
Frittliggende småhusbebyggelse****	Per boenhet	2	-	2	-
Konsentrert småhusbebyggelse	Per boenhet	1,5	2	1,5	2
Blokkbebyggelse	Per boenhet	0,8	2	1	2
Forretninger	Per 100 kvm BRA	1,5	1	1,5	1
Barnehage	Per 100 kvm BRA	1,5	2	2	2
Undervisning	Per 100 kvm BRA	0,8	3/1,5*	0,8	3/1,5*
Helse-/omsorgsinstitusjon	Per 100 kvm BRA	1,5	0,25	2	0,25
Kulturinstitusjon	Per 100 kvm BRA	0,5	0,25	0,5	0,25
Forsamlingslokale for religionsutøvelse**	Per 100 kvm BRA	-	-	-	-
Annen offentlig eller privat tjenesteyting**	Per 100 kvm BRA	-	-	-	-
Næringsbebyggelse***industri/lager	Per 100 kvm BRA	0,25	0,25	0,4	0,25
Kontor	Per 100 kvm BRA	0,5	0,5	0,6	0,25
Hotell/overnatting	Per gjesterom	0,5	1	0,5	1
Beverting	Per 100 kvm BRA	0,5	1,5	0,8	1,5

Annen næring**	Per 100 kvm BRA	-	-	-	-
Bussholdeplass	Per retning	-	2	-	2

*Barneskole, ungdomsskole/ videregående skole, høyskole, universitet

** Antall parkeringsplasser for bil og sykkel vurderes i den enkelte sak. Parkeringsnorm fastsettes i reguleringsplan og vurderes på bakgrunn av bruksområde, beliggenhet, tilgjengelighet for gående/ syklende, kollektivtilbud og tilgang til allment tilgjengelige parkeringsplasser og trafikale utfordringer.

*** Parkeringsplasser til drift av virksomheten kan etter vurdering av kommunen komme i tillegg.

**** Tiltak som behandles etter § 2-2.1.4 er unntatt fra maksimumskravet i § 1-12.1.

For de arealformål hvor krav til parkeringsdekning ikke er angitt i tabellen vurderes denne i hver enkelt sak. Parkeringsnorm for disse formålene fastsettes i reguleringsplan og vurderes på bakgrunn av bruksområde, beliggenhet, tilgjengelighet for gående og syklende, kollektivtilbud og tilgang til allment tilgjengelige parkeringsplasser.

Retningslinjer: For bygg med kombinert bruk beregnes samlet krav for de enkelte funksjoner i bygget. Bod-areal i henhold til TEKs minstekrav kan ikke erstatte sykkeloppstillingsplasser.

§ 1-12.2 Krav til utforming og plassering

Biloppstillingsplasser, inklusive garasje og carport, skal dimensjoneres og plasseres slik at de minst tilfredsstiller minstekravet angitt i kommunens gjeldende vei- og gatenorm. Manøvrerings- og snuareal skal ved bygging og regulering av nye boliger opparbeides på egen eiendom, og biloppstillingsplasser må kunne benyttes uavhengig av hverandre. Mekaniske løsninger kan benyttes.

Det kan stilles krav om felles parkeringsanlegg, over eller under bakken, for alle arealformål.

§ 1-12.3 Krav til gjesteparkering

Kommunen kan kreve at det etableres parkering reservert og tilgjengelige for besøkende, eller offentlige parkeringsplasser, og kommunens krav er et absolutt antall. Ved utbygging av 8 eller færre boenheter kan kommunen kreve opptil 3 parkeringsplasser reservert og tilgjengelig for besøkende eller offentlige parkeringsplasser. Ved utbygging av boligfelt med flere enn 8 boenheter kan kommunen kreve at det etableres 3 slike plasser, pluss et antall tilsvarende 10 % av maksimumskravet i gjeldende parkeringsnorm.

Kommunen kan kreve at minst en av plassene reservert og tilgjengelig for besøkende er korttidsparkering. Parkeringsplassene for besøkende inngår ikke som en del av det beregnede maksimale antallet plasser i henhold til parkeringsnormen. Kommunen kan kreve parkering reservert og tilgjengelig for besøkende eller offentlige parkeringsplasser uavhengig av om det ellers er krav til parkeringsplasser.

§ 1-12.4 Krav til parkeringsplasser reservert for forflytningshemmede

Parkeringsplasser reservert for forflytningshemmede skal utformes og lokaliseres i tråd med anbefalingene i Statens vegvesens Håndbok V129 Universell utforming. Minimumskravet til antall biloppstillingsplasser reservert forflytningshemmede er 15 %. For større anlegg, med over 100 parkeringsplasser, kan kommunen vurdere et minimumskrav på 10 %.

I enkeltsaker kan kommunen kreve parkering reservert forflytningshemmede uavhengig av om det ellers er krav til parkeringsplasser i prosjektet ellers.

§ 1-12.5 Tilrettelegging for ladbare biler

For boligbebyggelse skal alle parkeringsplasser avsatt for beboere ha ladepunkt for ladbare biler, eller være klargjort for etablering av ladepunkt. Ved dimensjonering av ladeanlegget kan en beregning av det samlede effektbehovet ligge til grunn. Laderne skal være av typen Mode 3, type 2.

Ved regulering av næringsarealer skal behovet for ladeinfrastruktur for næringstransport utredes og behovet sikres ved at det etableres tilstrekkelig og hensiktsmessig ladeinfrastruktur.

Alle parkeringsplasser for lette næringskjøretøy skal ha ladepunkt for ladbare biler. Samlet sett skal minimum 20 % av parkeringsplassene ha ladepunkt for ladbare biler. Laderne skal være av typen Mode 3, type 2.

Ved etablering eller vesentlig rehabilitering av bensinstasjon, energistasjon eller veiserviceanlegg skal det etableres minimum 4 allment tilgjengelige og fungerende hurtigladepunkter for ladbare biler. Ladepunktene skal ha min. 50 kW tilgjengelig effekt per ladepunkt og kabel for både CCS og ChaDeMo. Hurtigladepunktene skal være dimensjonert for kjøretøy med lengde inntil 8 meter.

§ 1-12.7 Krav til sykkelparkering

Egenskapene til sykkelstativene, lokalisering, dimensjonering og utforming skal skje i tråd med Statens vegvesen Håndbok V122 Sykkelhåndboka, kap. 5, og kommunens den til enhver tid gjeldende vei- og gatenorm.

Kommunen kan stille krav til hvor stor andel av sykkelparkeringen som skal være innen- og utendørs. Det kan også stilles krav om andel under tak, belysning og at det plasseres sykkelparkering ved alle inngangsdører. Deler av sykkelparkeringsplassene knyttet til forretning og offentlig eller privat tjenesteyting skal være allment tilgjengelig. 10% av minimumskravet for sykkel, i parkeringsnormen, skal være tilrettelagt for sykkelvogner og lastesykler. For disse plassene skal det være minimum 1 m bredde mellom sykkelstativene og 2,5 m i lengden. Manøvreringsarealet i bakkant av disse plassene skal være minimum 2 m. For barnehager er tilsvarende krav 20% av minimumskravet for sykkelparkering.

§ 1-12.8 Frikjøp av oppstillingsplasser for bil og sykkel

Der det settes minstekrav om oppstillingsplasser for bil eller sykkel, herunder også inkludert besøksparkering etter §1-12.3, kan kommunen, i tråd med plan- og bygningslovens § 28-7, samtykke i at det i stedet for oppstillingsplasser på egen grunn eller på felles areal blir innbetalt et beløp for bygging av offentlige parkeringsanlegg. Innenfor området for eksisterende frittliggende småhusbebyggelse, 2-2.1 og 2-2.2, gjelder frikjøpsordningen ikke.

Retningslinje: For hver manglende oppstillingsplass betaler tiltakshaver til enhver tid gjeldende frikjøpsbeløp til Lillestrøm kommune. Frikjøpsbeløpet er for 2021 NOK 450 000,- per oppstillingsplass for bil og NOK 40 000,- per oppstillingsplass for sykkel. Beløpet kan prisjusteres årlig som del av budsjettbehandlingen.

Innbetalte midler plasseres i kommunalt fond som gis betegnelsen "Fond til parkeringsformål for Lillestrøm kommune". Fondets midler med renter disponeres av Lillestrøm kommune. Fondets midler skal kun brukes til grunnverv og opparbeidelse for offentlig parkeringsanlegg for bil og/eller sykkel, med tilhørende infrastruktur.

Lillestrøm Parkering AS disponerer frikjøpsmidler innbetalt til kommunen, inklusive renter, ved at midlene ytes som lån til realisering av parkeringsanlegg. I den grad det er mulig skal midlene sikres ved pant i eiendom, leieavtale eller lignende.

Tiltakshavere som gis mulighet til å benytte seg av denne ordningen, må fremlegge underskrevet egenerklæring om at kommuneplanens bestemmelser for frikjøp av

oppstillingsplasser aksepteres. Erklæringen skal være vilkår for godkjenning av byggeplaner. Det skal ikke gis igangsettingstillatelse før innbetaling til kommunens fond er foretatt.

§ 1-13 Midlertidige tiltak (jf. pbl. § 11-9 nr. 6, jf. § 30-5)

Midlertidige tiltak som innebærer boligbrakker/overnatting kan ikke plasseres på areal som ikke er avsatt til boligformål. Forbudet gjelder ikke tiltak på eller i direkte tilknytning til bygge- eller anleggstomt hvor arbeid pågår.

Midlertidige mobile knuseverk krever tillatelse fra kommunen etter plan- og bygningsloven. I tilfeller det midlertidige tiltak tillates, må slik plassering ikke komme i konflikt med allerede etablerte oppstillingsplasser for brannvesenets biler.

Det må videre vurderes om det er etablert tilstrekkelig slokkevannskapasitet i området.

§ 1-14 Miljøkvalitet (jf. pbl. § 11-9 nr. 6)

§ 1-14.1 Støy

§ 1-14.1.1 Generelle støybestemmelser

- a) Ved ny utbygging skal støyvernet tilfredsstille den til enhver tid gjeldende nasjonale støyretningslinje (T-1442/2021 eller tilsvarende). Grenseverdiene og kvalitetskriteriene i støyretningslinjen skal legges til grunn ved behandling av plan- og byggesaker.
- b) Støy skal utredes i reguleringsplanforslaget. Det skal utarbeides en støyfaglig utredning tidlig i planprosessen for å avklare hvordan støyforholdene er, slik at støynivå blir premissgivende for planlegging av bebyggelsen. Det skal utredes hvilken støy fra nåværende og fremtidig virksomhet som kan komme i nærområdet. Støy må vurderes samlet, ikke hver virksomhet for seg. Der støyutredning ikke er dokumentert i reguleringsplan, skal støyutredning utført etter støyretningslinjen følge søknad om rammetillatelse.
- c) Dersom utbygging av anlegg eller virksomhet kan gi vibrasjoner eller strukturstøy mot støyfølsomme objekter skal dette utredes særskilt. Det samme gjelder ved etablering av støyende næringsvirksomhet.
- d) Dersom planområdet ligger i gul eller rød støysone, og i tillegg er utsatt for støy fra flere kilder, skal samlet støybelastning vurderes jf. kapittel 2.5 i T-1442/2021. Er støysituasjonen kompleks vil det gi skjerpede krav om plassering av støyfølsomt bruksformål, utover § 1-14.1.2, § 1-14.1.3 og § 1-14.1.4.
- e) I områder som ligger i gul og/eller rød støysone og samtidig gul og/eller rød sone for luftforurensning, skal sum-belastningene for flere miljøfaktorer vektlegges i arealplanleggingen. Samordningsplikten for det totale ytre helsevernet skal sikres i reguleringsplanbestemmelser.
- f) I reguleringsplaner for ny, eller endring av eksisterende, støyende virksomhet (eks. tunge industriområder) bør det fastsettes ytre driftstider, i tillegg til grenseverdier for støy. Forslagstiller må beskrive den planlagte virksomheten og hvordan omgivelsene skal beskyttes, jf. kap 5.3 i T-1442.
- g) I planbeskrivelsen og den støyfaglige utredningen må det gjøres rede for om tiltaket oppfyller grenseverdiene i T-1442, hvilke avbøtende tiltak som er aktuelle og hvilken effekt de har. Komplekse støysituasjoner/flere støykilder kan gi skjerpede krav til avbøtende tiltak.
- h) Avbøtende tiltak må sikres i plankart og bestemmelser. Hvilke avbøtende tiltak som kan aksepteres må vurderes konkret i hver enkelt sak.
- i) Rekkefølgebestemmelser skal sikre at nødvendige avbøtende tiltak er etablert før det gis igangsettingstillatelser og/eller brukstillatelser innenfor planområdet.
- j) Alle støyfølsomme rom skal ha tilgang til stille side. Kun der dette ikke er mulig, gjøres unntak i hht. § 1-14.1.2, og § 1-14.1.3

- k) Dempet fasade kan brukes som et avbøtende tiltak på en støyutsatt fasade, men tillates ikke brukt som erstatning for stille side.
- l) Det skal være tilgang til egnede uteoppholdsareal som tilfredsstillende grenseverdier i T-1442 tabell 2. Dette må oppfylles for kommuneplanens minimumskrav for uteoppholdsareal (MUA). I områder vist som sentrumsformål kan likevel 50 % av uteoppholdsareal som er felles (ikke privat for den enkelte boenhet) ligge i gul støysone.
- m) For eksisterende boliger innenfor gul og rød støysone er det ikke alltid mulig å tilfredsstille støykrav til ny bebyggelse. Disse kan likevel utvides og påbygges, forutsatt at det ikke fører til flere boenheter. Riving og oppføring av erstatningsbolig på eksisterende boligeiendommer innenfor støysonen kan også tillates så lenge det ikke medfører flere boenheter enn før boligfornyelsen.

Kart som viser inndeling i soner med differensierte støykrav, er vedlegg d) til bestemmelsene.

§ 1-14.1.2 Støykrav til sone 1 sentrumsformål

Det tillates støyfølsomt bruksformål i rød støysone, dersom følgende krav innfris:

- Utenfor 50 % av støyfølsomme rom (soverom og stue/oppholdsrom) skal det være stille side på fasade. Av disse skal minst ett rom være soverom.
- Det skal være gjennomgående leiligheter dersom stille side ikke kan oppnås ved plangrep.

§ 1-14.1.3 Støykrav til sone 2 øvrige sentrale utbyggingsområder

- Det tillates ikke støyfølsomt bruksformål i rød støysone.
- Utenfor 50 % av støyfølsomme rom (soverom og stue/oppholdsrom) skal det være stille side på fasade. Av disse skal minst ett rom være soverom.
- Kommunen kan kreve gjennomgående leiligheter dersom stille side ikke kan oppnås ved plangrep.

§ 1-14.1.4 Støykrav i sone 3 øvrige deler av kommunen

- Det tillates ikke støyfølsomt bruksformål i rød støysone.
- Dersom planområdet ligger i gul støysone, skal det være stille side på minst en av fasadene utenfor alle rom til støyfølsomt bruksformål

§ 1-14.1.5 Bygge- og anleggsstøy

Støyretningslinjen T-1442/2021, kapittel 6 legges til grunn ved bygge- og anleggsvirksomhet. Bygg- og anleggsstøy skal vurderes i reguleringsplan.

Ved forventede overskridelser av støygrenser i T-1442/2021 tabell 4 (grenseverdier) skal forslagstillere utarbeide en plan for håndtering av støy i bygge- og anleggsfasen/prognoser som viser støysituasjon.

En prognose skal inneholde følgende:

- Støynivå og støyutbredelse
- Tidspunkt for aktivitet
- Antall berørte
- Aktuelle avbøtende tiltak
- Plan for informasjon/dialog med berørte

Dersom prognoser viser overskridelser, skal avbøtende tiltak vurderes. En plan/prognose for bygge- og anleggsstøy skal senest sendes inn senest samtidig med søknad om igangsettingstillatelse.

§ 1-14.2 Stråling

Høyspenningsanlegg genererer elektromagnetiske felt. Dersom ny bebyggelse og anlegg som er beregnet for personopphold foreslås plassert nær høyspenningsanlegg som kan medføre magnetfeltnivåer over 0,4 mikrottesla, skal det gjennomføres utredninger som skal gi grunnlag for å vurdere bebyggelsens og anleggets plassering, samt forebyggende tiltak for å redusere magnetfeltet, jf. Statens strålevern.

Ved montering av mobilmaster, basestasjoner og trådløse nettverk i offentlige rom (utendørs og innendørs) skal strålevernsmyndighetenes faglige anbefalinger følges. Alternative plasseringer/løsninger skal vurderes dersom dette kan redusere eksponeringen mot boliger, barnehager, skoler og offentlige rom i nærheten.

§ 1-14.3 Lokalklima og luftkvalitet

Alle reguleringsplaner skal gjøre rede for og vurdere utbyggingens konsekvenser for luftkvaliteten og lokalklima, med den hensikt å sikre god lokal luftkvalitet. Grønnstrukturens betydning for lokal luftkvalitet skal inngå i redegjørelsen.

Bruksformål som er følsomt for luftforurensning er helseinstitusjoner, barnehager, skoler, boliger, lekeplasser, utendørs idrettsanlegg og grønnstruktur. I alle reguleringsplaner hvor det reguleres til slike formål skal luftkvaliteten vurderes og dokumenteres i tråd med gjeldende retningslinje for behandling av luftkvalitet i arealplanlegging (T-1520) før førstegangsbehandling.

Bruksformål som er følsomt for luftforurensning skal ikke etableres i områder der luftforurensninger fra menneskelig aktivitet overskrider luftkvalitetskriterier for rød sone fastsatt i den til enhver tids gjeldende retningslinje for behandling av luftkvalitet i arealplanlegging (T-1520). Bruksformål som er følsomt for luftforurensning bør ikke etableres i gul sone. Typisk vil dette gjelde områder nær trafikkert vei, men også områder utsatt for utslipp fra vedfyring.

§ 1-14.4 Vurdering av konsekvenser av og for klimaendringer

Planforslaget skal inneholde en vurdering av hvordan forventede klimaendringer på lang sikt vil påvirke planområdet og hvordan løsningene som planen legger opp til er tilpasset denne utviklingen.

- I arealplanleggingen kreves klimagassregnskap innenfor planområder med omdisponering av mer enn 10 daa skog og/eller myr.

Klimagassregnskap skal inngå i forslag til reguleringsplan til 1.gangsbehandling, sammen med redegjørelse for hvordan utslippene er forsøkt minimert.

Retningslinjer:

Det vises til «Statlig planretningslinje for klima og energiplanlegging og klimatilpasning» fastsatt ved kgl.res. 28. september 2018. Beregning av netto klimagasseffekt av omdisponering av myr og skog skal ta utgangspunkt i Miljødirektoratets verktøy for å regne ut klimagassutslipp fra arealbruksendringer. Myr og skog defineres i denne sammenheng som i NIBIOS klassifiseringssystem for AR5.

Når det er et område som skal transformeres skal klimagassregnskapet gi grunnlag for å sammenlikne riving og nybygging opp mot rehabilitering.

§ 1-14.5 Karbonrike arealer

Nedbygging og inngrep i myr tillates ikke ved regulering eller ved tiltak. Ved regulering skal myr avsettes til grønnstruktur. Nedbygging og inngrep i myr kan vurderes innenfor prioritert vekstområde i langsiktig arealstrategi. Ved gjennomføring av tiltak og utbygging skal det brukes torvfri jord. Fjerning av skog i forbindelse med tiltak, jf. pbl. § 20-1 og utbygging skal i størst mulig grad unngås. Redegjørelse for hvordan tiltaket vil påvirke viktige karbonlager som myr og skog skal inngå i forslag til reguleringsplan ved 1. gangsbehandling. jf. § 1-14.4.

Retningslinjer:

Myr er viktig for biologisk mangfold, klimatilpasning og som karbonlager. Fjerning av skog kan kun gjøres dersom det er tungtveiende grunner for dette. Utbygging må da skje på en måte som minimerer omfanget av avskogingen. Avskoging er nedhugging av skog i et slikt omfang at naturlig gjenvekst reduseres eller opphører.

§ 1-14.6 Vannkvalitet og vassdrag

§ 1-14.6.1 Vannkvalitet

Vannkvaliteten i alle vassdragene i kommunen skal på sikt ha god økologisk og kjemisk tilstand og tilfredsstillende fastsatte miljømål og brukerinteresser knyttet til bading og rekreasjon, jordvanning, fritidsfiske og naturmangfold.

Ved søknad om tiltak langs vassdrag kan kommunen kreve dokumentasjon av vannkvalitet og vannmiljøet før og etter gjennomføring av tiltak.

I særlige tilfeller hvor betydelige interesser står på spill, for eksempel i hensynssoner (eks. nedbørsfelt til drikkevannsforsyning), i verneområder eller nærhet til viktige brukerinteresser (badeplasser/badesoner), skal det ikke gis tillatelser til nye utslipp fra private avløpsanlegg. Det kan gis unntak fra dette kravet ved utbedring av eksisterende utslipp.

Informasjon: Forskrift om fysiske tiltak i vassdrag gjelder i og nær vassdrag. Hensikten er å hindre fysiske tiltak som medfører eller kan medføre fare for forringelse av produksjonsmulighetene for fisk og andre ferskvannsorganismer. Statsforvalteren, fylkeskommunen og NVE er myndigheter etter forskriften.

§ 1-14.6.2 Kantvegetasjon/kantsoner

Oppfylling, snødeponi og inngrep i kantvegetasjon langs vassdrag er ikke tillatt av hensyn til biologisk mangfold og erosjonsfare.

Det er ikke tillatt å fjerne kantvegetasjon i en sone på minst 20 meter langs elver og innsjøer i områder markert med byggegrense i arealplankartet, og minst 10 meter langs øvrige vassdrag. Kommunen kan kreve en bredere kantvegetasjon hvis dette er nødvendig for at kantsonen skal opprettholde sin økologiske funksjon. Avstander måles på begge sider av vassdrag, horisontalt inn på land fra elve- eller bekkekant ved normal vannføring.

Kantvegetasjonen skal bevares under fri utvikling og med stedegen vegetasjon. Skånsom skjøtsel av kantvegetasjon er tillatt forutsatt at det ikke endrer kantsonens økologiske funksjon. For å legge til rette for jordbruksdrift er det tillatt å fjerne enkelttrær og skjøtte kantvegetasjon som er til hinder for dette. Erosjonssikring skal utføres mest mulig skånsomt og om mulig naturbasert, og minimaliseres for å ta vare på raviner og bekkedaler. For nye tiltak kan kommunen stille vilkår om avbøtende tiltak for å bidra til oppfyllelse av vannforvaltningsforskriften § 4.

Informasjon: Kantvegetasjonsskjøtsel i Leira skal utføres etter grunneiers skjøtelsesplan om bruk og vern av kantsonen i Leiravassdraget, i henhold til gjeldende reguleringsplaner.

Naturmangfoldsloven og vannressursloven med forskrifter gjelder. Det vises til § 4 i vannforvaltningsforskriften, miljømålene for vassdragene er juridisk bindende. Ved søknad om nye tiltak så må det vurderes om vannforvaltningsforskriftens § 12 kommer til anvendelse.

Som vassdrag regnes alt stillestående eller rennende overflatevann med årssikker vannføring, med tilhørende bunn og bredder inntil høyeste vanlige flomvannstand. Selv om et vassdrag på enkelte strekninger renner under jorden, regnes det i sin helhet som vassdrag. Som vassdrag regnes også vannløp uten årssikker vannføring (tørrbekker) dersom det atskiller seg tydelig fra omgivelsene. Denne definisjonen gjelder også for kunstige vannløp med årssikker vannføring unntatt ledninger og tunneler; og for kunstige vannmagasiner som står i direkte samband med grunnvannet eller et vassdrag.

Tiltak som hogst av enkelttrær/plukkhogst er ikke i seg selv et søknadspliktig tiltak. Men dersom det er nødvendig å fjerne kantvegetasjon langs vassdrag med årssikker vannføring, er hovedregelen at dette krever dispensasjon fra vannressursloven § 11. Søknad om dispensasjon skal sendes til Statsforvalteren. Er du i tvil om hva som er søknadspliktige tiltak, ta videre kontakt med kommunen.

Skjøtsel er aktive tiltak som gjennomføres for å opprettholde ønsket tilstand i et område, dvs. opprettholde eller forbedre naturverdiene og imøtekomme brukerinteresser.

- *Forsiktig uttak av enkelttrær til ved til eget husbehov*
- *Trær og greiner som er til hinder for jordbruksdriften, kan fjernes og legges på bakken*
- *Store trær med risiko for å velte ut i vannet kan fjernes, i samråd med kommunen*
- *Noen grad av krattvegetasjon kan fjernes, for å gi rom for annen undervegetasjon*

Økologisk funksjon for en art defineres som områder som oppfyller sentrale funksjoner i artens livssyklus, lokalisert til spesifikke områder. Funksjonene er knyttet opp mot reproduksjon (paring, yngling), overlevelse eller spredning/migrasjon.

For inngrep i kantsonen knyttet til ras- og erosjonssikring forutsettes det at bekkeløpet og det omliggende arealet tilknyttet bekken avpasses en klimatilpasset flomvannføring i henhold til Norges vassdrags- og energidirektorats (NVE) retningslinjer for flom- og skredfare i arealplaner (nr.2/2011, siste revisjon).

Steinsetting av elvebunn og kanter kan i noen tilfeller være aktuelt som erosjonssikring/geoteknisk sikringstiltak. Slike tiltak behandles etter Forskrift om fysiske tiltak i vassdrag ref. § 1-14.6.1.

§ 1-14.6.3 Bekkelukking

Eksisterende bekker skal bevares så nært opptil sin naturlige form som mulig.

Lukking av bekker, elver, flomvannsbekker og vassdrag er ikke tillatt jf. vannressursloven § 7. Utfylling og inngrep i innsjøer, tjern, elver, bekker og raviner er ikke tillatt.

Lukkede bekker kan kreves gjenåpnet ved planlegging og utbygging. For alle planer og tiltak som berører lukkede vannveier skal det vurderes i hvilken grad gjenåpning og restaurering er praktisk gjennomførbart.

Ved gjenåpning av lukkede bekker skal det foreligge dokumentasjon av eventuelle konsekvenser. Gjenåpning av bekker kan også være konstruert bekk over eksisterende bekk/rør. Dokumentasjonen skal også inneholde en plan for gjennomføring av eventuelle avbøtende sikringstiltak for omkringliggende arealer, bygninger og annen infrastruktur.

Retningslinje: Bekkelukking skal unngås også som sikringstiltak.

§ 1-14.7 Forvaltning av kantsonen langs vassdrag i ulike vannforvaltningsklasser
For arealer som ligger inntil 100/50 meter fra strandlinjen, jf. § 1-6.3 gjelder følgende forvaltningsklasser:

Vannforvaltningsklasse 1 (VK1)

Før det gis tillatelse til tiltak langs vassdrag som inngår i forvaltningsklasse 1 (se sone VK1 i plankartet), dvs. deler av Nitelva ved Lillestrøm by, hele Sagelva og Leira ved Leirsund og Frogner, Rømuva ved Lørenfallet, Glomma ved Blaker, Sørumsand og Fetsund skal det foreligge reguleringsplan. Bebyggelsen skal tilpasses og videreføre kvalitetene i områdene med hensyn til bebyggelse, landskap, vegetasjon, kulturminner og biologisk mangfold.

Vannforvaltningsklasse 2 (VK2)

For vassdrag som inngår i forvaltningsklasse 2 (se sone VK2 i plankartet), dvs. alle vannforekomster ikke spesifisert i VK1 og VK3, er det ikke tillatt med andre inngrep langs vassdragene enn enkle og naturvennlige tilretteleggingstiltak for allmennhetens friluftsliv og rekreasjon. Inngrep som enkeltvis eller i sum reduserer vassdragets verdi, inkludert tiltak som forverrer vannkvaliteten eller vanskeliggjør bedring av den og andre områder som oppfattes som en del av vassdragsnaturen, skal unngås. Viktige områder for biologisk mangfold og andre verneverdier skal gis en særlig beskyttelse.

Vannforvaltningsklasse 3 (VK3)

Forvaltningsklasse 3 (se sone VK3 i plankartet) gjelder for vassdrag i marka, i Kongsrudtjern naturreservat, Nordre Øyeren naturreservat m/Svellet og Merkja, Sørumsneset naturreservat, Flaen naturreservat, Breimosen naturreservat, Mjøsådalen naturreservat, Jølsen naturreservat, Vestre Jarsjø, Stilla og Brauterstilla naturreservat samt Tretjern og Tærudtjerna. Alle former for inngrep og omdisponering av arealer i vassdragsbeltet, som reduserer vassdragets verdi, skal unngås. Vannkvalitet og naturlig vannføring skal søkes opprettholdt.

Retningslinje: Forvaltningen av arealer inntil 100/50 meter fra strandlinjen følger av vannforvaltningsforskriften § 4, miljømålene for vassdragene er juridisk bindende. Ved søknad om nye tiltak så må det vurderes om vannforvaltningsforskriftens § 12 kommer til anvendelse. For nye tiltak kan kommunen stille vilkår om avbøtende tiltak for å bidra til oppfyllelse av § 4.

Informasjon:

Noen av vassdragene i VK 3 er verneområder som også omfattes av eget regelverk jf. § 8 - 3.2

§ 1-14.8 Forurensning i grunnen

Før førstegangsbehandling av detaljreguleringsplan må det foreligge en vurdering av om det kan finnes forurensning i grunnen. Dersom forurensning er sannsynlig, må det utføres miljøtekniske grunnundersøkelser før førstegangsbehandling. Viser undersøkelsene funn av forurensning, må det utarbeides en overordnet tiltaksplan før førstegangsbehandling av detaljreguleringsplanen. Før rammetillatelse kan gis, må det foreligge en godkjent tiltaksplan jf. forurensningsforskriften kap. 2.

Før tiltaksplan for forurenset grunn sendes kommunen for godkjenning, skal lokaliteten registreres i den nasjonale databasen Grunnforurensning. Registreringen skal oppdateres ved nye funn og senest når sluttrapport sendes kommunen for godkjenning.

Ved oppfylling av masser kreves det dokumentasjon på om det kan finnes forurensning i massene, jf. forurensningsloven § 7. For å hindre spredning av uønskede fremmede arter, skal håndtering av masser foregå i tråd med forskrift om fremmede organismer og prinsippene i tidligere Skedsmo kommunens handlingsplan for bekjempelse av fremmede arter.

Tiltaksplanen skal inneholde nødvendig informasjon og vurderinger om planområdet og avdekke eventuelle behov for tiltak og/eller supplerende undersøkelser. Tiltaksplanen skal også inneholde en plan for håndtering av overvannet fra byggegropa under byggeperioden. Dette skal sikres gjennom en påslippsavtale. Det vises til kommunens veileder om overvannshåndtering.

§ 1-14.9 Ved funn av avfallsdeponi under gravearbeider

Dersom det ved gravearbeider påtreffes eldre avfallsdeponier, skal arbeidet stanses, og omfang og beskaffenhet av deponiet skal kartlegges, jf. forurensningsforskriften § 2-10. Avfall skal fjernes iht. forurensningsforskriften § 2-5.

§ 1-14.10 Miljøprogram og miljøoppfølgingsplan

Redegjørelse for prosjektets miljøprofil skal være en del av grunnlagsmaterialet som legges frem ved førstegangsbehandling av forslag til detaljreguleringsplan. Miljøprogrammet skal beskrive hvordan miljøkvalitetene, og andre miljøhensyn som er relevante for planforslaget, er fulgt opp og ivaretatt.

Til førstegangsbehandling av forslag til detaljreguleringsplan for bebyggelse og anlegg skal det også utarbeides en innledende miljøoppfølgingsplan (MOP) for planleggings- og anleggsperioden med utgangspunkt i plansakens miljøprogram. Retningsgivende miljøprogram og miljøoppfølgingsplan skal utformes etter prinsippene i NS 3466 Miljøprogram og miljøoppfølgingsplan for ytre miljø for bygg- og anleggs- og eiendomsnæring eller den til enhver tids gjeldende tilsvarende standard. Nødvendige hensyn og ambisjoner fra miljøprogrammet skal innarbeides i forslag til reguleringsplan. Der klimagassregnskap og/eller beregning av netto klimagasseffekt kreves, jf. § 1-14.4, og det skal redegjøres for hensyn til karbonrike arealer jf. § 1-14.5, skal dette være en del av miljøprogrammet/miljøoppfølgingsplanen.

Ved byggesøknad skal det, der det foreligger MOP i reguleringsplanen, leveres en oppdatert miljøoppfølgingsplan (MOP) basert på denne. MOP i byggesaken skal vise hvordan miljøhensyn vil bli ivaretatt og dokumentert i hele bygge- og anleggsperioden.

§ 1-15 Landskap og natur (jf. pbl. § 11-9 nr. 6)

§ 1-15.1 Landskapskvaliteter

Tiltak skal ikke føre til skade for viktige kvaliteter ved karakteristiske landskapselementer, som eksempelvis raviner, elvelandskap og åskammer, store enkeltstående trær og beplantning langs åkerkanter.

Der geotekniske undersøkelser fastslår at det er nødvendig å sikre eksisterende bygninger eller anlegg, skal naturmangfoldet ivaretas i størst mulig grad. Der naturmangfold berøres skal geotekniker i samråd med landskapsingeniør/-arkitekt prosjekterere avbøtende tiltak.

§ 1-15.2 Kartlegging av naturkvaliteter

Dersom det er mangelfull kunnskap om naturmangfoldet jf. § 8 i naturmangfoldloven og det kan finnes naturverdier i planområdet/tiltaksområdet, skal det gjøres en kartlegging av naturmangfoldet inkludert naturtypekartlegging i reguleringsplaner og ved søknad om tiltak.

Naturkartlegging skal utføres av fagkyndig. Nye kartlegginger skal legges inn i Miljødirektoratets karttjeneste Naturbase og Artsdatabankens karttjeneste Artskart.

Informasjon: Kartlegging av naturmangfoldet ved utarbeidelse av reguleringsplaner er hjemlet i pbl 12-7.nr 12. Ved regulering og ved søknad om tiltak skal det redegjøres for hvordan prinsippene i naturmangfoldloven §§ 8 til 12 er vurdert, og hvordan biologisk mangfold inkludert naturtyper, er ivarettatt, jf. Naturmangfoldloven § 7. Vurderingen skal fremgå av beslutningen. Konferer med kommunen ved usikkerhet om kunnskapsgrunnlaget

§ 1-15.3 Naturkvaliteter

I følgende områder registrert i Miljødirektoratets karttjeneste naturbase, tillates ikke permanente tiltak, midlertidige tiltak etter pbl. 20-4 c, eller endra bruk, som kan forringe naturverdiene:

- Naturtyper kartlagt etter DN-håndbok 13 med status lokalt viktige (C), viktige (B) og svært viktige (A)
- Naturtyper kartlagt etter Miljødirektoratets instruks (MI/NiN) med status svært lav kvalitet, lav kvalitet, moderat kvalitet, høy kvalitet og svært høy kvalitet
- Bestemmelsen omfatter også naturtyper (i de to punktene over) som blir oppdaget ved kartlegging, men som ennå ikke er registrert i Naturbase

Ved regulering av ubebygde mark til framtidige områder for bebyggelse og anlegg, skal bestående naturområder med betydning som fordrøyningsmagasin ved store nedbørmengder og flom ikke nedbygges, men avsettes til grønstruktur.

Verdifulle trær og våtmarksområder skal bevares, jf. § 1-9.2.

Varåa, Fossåa og Sagelva har spesiell betydning som leveområde for edelkreps. Inngrep som enkeltvis eller i sum kan redusere disse vassdragenes verdi som leveområde for edelkreps, er ikke tillatt.

Klima- og miljøtiltak i landbruket som ikke er søknadspliktige etter PBL er ikke omfattet av forbudet i bestemmelsen. Landbruksveier som vil forringe naturverdiene på de kartlagte områdene i naturbase er omfattet av forbudet i bestemmelsen.

Informasjon:

Med endra bruk menes for eksempel hensetting av utstyr og masser/fyllinger.

Med verdifulle trær menes:

Rødlistede tresorter, utvalgt naturtype hul eik, i tillegg store, gamle trær (trær med stammeomkrets større eller lik 200 cm målt 1,3 m over bakken). Et gammelt tre med stammeomkrets mindre enn 200 cm kan også være verdifullt, dersom minst et av følgende kriterier er oppfylt: 1) treet antas å være over 170 år gammelt, 2) treet har hulrom, reirhull eller annen sprekkdannelse som er gunstig for dyr som insekter, flaggermus, fugl.

Trær uavhengig av størrelse som gir en spesiell opplevelsestjeneste vil kunne heve treet's verdi. En tilstandsvurdering, eventuelt taksering av treet for å avgjøre den reelle verdien kan være nødvendig.

Trær som er en fremmed art omfattes ikke av denne bestemmelsen.

Forbudet mot tiltak i Varåa, Fossåa og Sagelva omfatter tiltak som kan forverre vannkvaliteten eller vanskeliggjør bedring av vannkvaliteten, samt inngrep i vannstrengen og elvebredden som kan forringe yngle- og oppvekstområder for edelkreps.

§ 1-16 Terrenginngrep, massehåndtering i reguleringsplan og deponering av snø

§ 1-16.1 Massemottak og masseuttak (jf. pbl. § 11-9 nr. 1)

Massemottak og masseuttak skal kun etableres innenfor områder angitt på plankartet og skal reguleres.

Massemottak skal utformes for å hindre erosjon både i anleggsfasen og etter at mottaket er avsluttet. Tiltak mot erosjon skal inngå i reguleringsplan og søknad om tillatelse til tiltak. Frist for tilbakeføring av masse mottak til avsatt formål skal inngå i reguleringsplan og/eller tillatelse til tiltak. Masse mottak skal tilbakeføres til LNF-formål etter oppfylling, der annet ikke er angitt i plan. Det skal kun tas imot rene, naturlige masser (jord- og steinmasser som ikke er forurenset), med mindre andre typer masser er tillatt i plan og ved tillatelse etter forurensningsloven. Masse mottak skal tilrettelegges for størst mulig grad av gjenbruk og gjenvinning av masser.

§ 1-16.2 Massehåndtering i reguleringsplan

Massehåndteringsplan for disponering av overskuddsmasse skal inngå i forslag til reguleringsplan ved førstegangsbehandling. I massehåndteringsplanen skal det fremkomme hvordan masser skal brukes og gjenbrukes. Mengde og kvalitet av overskuddsmasse skal beskrives. Må overskuddsmasser transporteres bort skal det beskrives hvor, og massene leveres til godkjente mottak.

Planforslaget skal utformes på en slik måte at man i så stor grad som mulig oppnår massebalanse. Overskuddsmasser skal fortrinnsvis sorteres og gjenbrukes innenfor planområdet eller i nærliggende bygeområder.

Ved utarbeidelse av reguleringsplaner for områder større enn 10 dekar skal areal for mellomlagring og sortering av masser ligge innenfor planområdet. Bestemmelsene skal inneholde rekkefølgekrav for avslutning og opprydning av mellomlageret.

§ 1-16.3 Deponering av snø (jf. pbl. § 11-9 nr. 1 og 4)

Lagring av snø skal så vidt mulig løses lokalt. Løsning for håndtering av snø må framgå av alle reguleringsplaner.

Etablering av snødeponier krever reguleringsplan. Bortkjøring av snø kan kun skje til godkjente anlegg. Det skal ikke dumpes snø i vassdrag eller innenfor hensynssone raver.

§ 1-17 Vern av matjord

Jordvern skal være et hovedhensyn i all arealdisponering.

§ 1-17.1 Omdisponert areal

Jordlovens §§ 9 og 12 (om omdisponering og deling) og jordlovens § 8 (om driveplikt) skal gjelde i landbruksområder avsatt eller regulert til framtidig utbygging og masseuttak, inntil tiltak igangsettes i samsvar med vedtatt reguleringsplan.

§ 1-17.2 Gjenbruk av matjord

I alle typer plan- og byggesaker som tillater formålsendring/omdisponering av dyrka eller dyrkbar jord, skal det kreves matjordplan som sikrer at matjordlaget (ploglaget/A-sjiktet) dvs. de øverste 20 - 25 cm. av jordsmonnet) brukes til jordbruksproduksjon utenfor planområdet.

Matjordplan skal følge forslag til reguleringsplan til førstegangsbehandling.

En matjordplan skal inneholde:

- beskrivelse av matjorda som skal flyttes
- vurdering og avklaring av mottaksarealer
- beskrivelse av mottaksarealet
- bruk av matjorda fra planområdet
- utførelse av jordflyttingen

Dersom flytting av matjord medfører regulering av mottaksstedet, skal mottaksområdet være regulert senest samtidig med regulering som utløser krav til matjordplanen.

§ 1-17.3 Tilførsel av matjord på dyrka og dyrkbar jord

Tilførsel av ekstern matjord på dyrka og dyrkbar jord er ikke tillatt uten søknad etter pbl. Ved krav til matjordplan jf. § 1-17.2 skal det utarbeides reguleringsplan der mottaksarealet er større enn 20 daa. For mottak av andre typer masser enn matjord kreves reguleringsplan, jf. § 1-16.1.

Retningslinjer: Det vises til Veileder til matjordplan utarbeidet av Vestfold og Telemark fylkeskommune, sist revidert i februar 2021. Matjordlaget er den mest verdifulle jorda på grunn av høyt innhold av humus, god jordstrukturutvikling og stor biologisk aktivitet.

Flytting av matjord sikrer at jord fortsetter å være matproduserende areal et annet sted; som topplag på et nydyrkingsareal, som topplag på et massemtak som skal bli jordbruksareal eller som jordforbedring på dyrket jord.

§ 1-18 Kulturminnevern (jf. pbl. § 11-9 nr. 7)

§ 1-18.1 Automatisk fredete kulturminner

Informasjon: I hht. kulturminneloven er alle bygninger og anlegg som er eldre enn 1537 og alle stående byggverk fra perioden 1537 – 1649 automatisk fredet og skal forvaltes etter kulturminnelovens bestemmelser. Dersom det under gravearbeider, anleggsvirksomhet eller lignende støtes på automatisk fredede kulturminner i tillegg til de som er registrert, skal arbeidet umiddelbart stanses og de regionale kulturvernmyndigheter varsles i samsvar med kulturminneloven § 8. Ved all saksbehandling etter plan- og bygningsloven skal oppdatert datasett med kulturminner lastes ned fra Riksantikvarens kulturminnedatabase (Askeladden.ra.no) for å sikre at hensynet til fredete kulturminner ivaretas.

Det er ikke tillatt å bruke metallsøker på områder med fredete kulturminner. Ved bruk av metallsøker skal Riksantikvarens retningslinjer for dette følges.

§ 1-18.2 Listeførte kirker

Informasjon: Strømmen kirke, Lillestrøm kirke, Frogner kirke og Fet kirke er listeførte kirker. Tiltak utover vanlig vedlikehold av disse kirkebygningene, krever tillatelse fra biskopen på grunnlag av råd fra Riksantikvaren. Søknad om tiltak skal sendes til regionale kulturminnemyndigheter for uttalelse.

Viser til rundskriv q-06/2020 18. desember 2020 Forvaltning av kirke, gravplass og kirkens omgivelser som kulturminne og kulturmiljø.

§ 1-18.3 Enkeltbygninger og kulturmiljø registrert i kulturminneplan/kulturmiljøplan

§ 1-18.3.1 Bygninger i verneklasse VK1

Bygninger som er registrert med verneverdi i klasse VK1 i vedlegg j) tillates ikke revet eller vesentlig ombygget.

§ 1-18.3.2 Bygninger i verneklasse VK2, VK3 og VK4

For bygninger og andre kulturminner i VK2, VK 3 eller VK 4 skal det tas hensyn til verneverdiene ved tiltak på eller ved bygningen/kulturminnet.

Informasjon: Bygninger og anlegg er registrert med verneverdi klasse 1(VK1) til klasse 4 (VK4) i

- «Kulturminnevernplan for Skedsmo kommune»
- vedlegg «Registrering og verdivurdering av faste kulturminner og kulturmiljøer i Fet kommune» til forslag til kommunedelplan for kulturminner og kulturmiljøer i Fet 2019-2031,
- vedlegg «Register over kulturminner og kulturmiljøer i Sørum kommune» til Kommunedelplan for kulturminner og kulturmiljøer i Sørum 2017-2021.

Tiltak på bygninger i VK1 og VK2 skal sendes regional kulturmyndighet til uttalelse. Tilbakeføring til opprinnelig dokumentert utførelse av fasade er må gjennomføres i samråd med lokal og regional kulturminnemyndighet.

§ 1-18.4 Dokumentasjon og vurdering av søknader

Ved søknad om fradeling eller bygningsmessige tiltak knyttet til bygg med registret verneverdi skal det sammen med søknad leveres en estetisk redegjørelse for det omsøkte tiltaket. Det skal redegjøres for:

- a. Plassering av tiltaket i forhold til tilstøtende bebyggelse, gateløp, terrengforskjeller og landskap.
- b. Byggehøyder i forhold til eksisterende byggehøyder
- c. Form, karakter, volumer og gateløp
- d. Materialbruk, taktekking, fasadekledning, fargebruk, vindusutforming og annen detaljering
- e. Takform, fasadeuttrykk
- f. Hvorvidt opprinnelige bygningsdeler kan repareres eller restaureres istedenfor å utskiftes.

Punkt a – f skal vektlegges ved søknadsbehandlingen.

Ved søknad om endring eller rivning av bygninger som er registrert som verneverdige skal opprinnelig stiluttrykk dokumenteres ved bruk av bilder, tegninger eller detaljert beskrivelse før eventuelle tiltak igangsettes. Ved rivning eller fjerning av opprinnelige bygningsdeler kan kommunen kreve at innsendes en fagmessig utført antikvarisk tilstandsrapport. Tilstandsrapporten skal tydelig vise omfanget av skadene med tekst og bilder. Det skal også redegjøres for hvilke tiltak som må gjøres for å sette bygget i stand. Forslag til eventuelt nytt bygg skal også foreligge ved søknad om rivning.

Retningslinje:

Den kulturhistorisk verdifulle bebyggelsen skal søkes bevart, og områdenes særpregede miljø og identitet skal sikres. Ved søknadsbehandling av eksisterende bygg, også inklusive tilbygg og påbygg skal bygningers opprinnelige stiluttrykk og utseende vektlegges, slik at eventuell endring tilpasses og underordnes eksisterende bebyggelse og strøkets karakter.

Alle tiltak som berører registrerte kulturminner direkte eller indirekte skal til lokal kulturminneforvaltning for uttalelse/ faglig vurdering. Retningslinjer for saksbehandling i kulturminneplan/kulturmiljøplan skal følges. Se kommunens temakart for kulturminner/kulturmiljø for en oversikt over hva som er kommunalt listeført.

Ved byggetiltak nær et kulturminne/kulturmiljø skal det legges særlig vekt på en helhetsvurdering. Nye byggetiltak skal forholde seg til eksisterende bebyggelsesstruktur og underordnes kulturminnet/kulturmiljøet. Tilstrekkelig avstand til kulturminnet skal vektlegges. Vegetasjon som større trær skal søkes bevart.

Ved søknad om riving eller vesentlig ombygging på bygning som etter kommunens oppfatning har bevaringsverdi som kulturminne, kan kommunen regulere bygningen til hensynssone bevaring, eller kreve endringer i omsøkt tiltak som gjør at kulturminneinteressene ivaretas bedre.

Områdene som er registrert som verdifulle kulturlandskap i kommunens kulturminneplan/kulturmiljøplan, skal forvaltes slik at kvalitetene i landskapet opprettholdes og styrkes, jf. § 1-8 og § 8-2.4.

§ 1-19 Fare for urbanflom ved styrtnedbør

I områder som er utsatt for urbanflom, skal flomsikring tilpasses i den enkelte plan- eller byggesak jf. § 2-1.2.1

For nye tiltak i områder som er utsatt for nedbørsflom, skal det brukes materialer og konstruksjoner som tåler å stå under vann. Det tillates i slike tilfeller ikke å etablere kjeller under terreng. Avløp og vannforsyning skal ha tilbakeslagssikring.

For eksisterende bebyggelse i områder som er utsatt for urbanflom, tillates ikke bruksendring av rom i kjellere til rom for varig opphold.

§ 1-20 Fare for flom

På grunn av fare for kjellerflom, tillates det ikke innredning av rom for varig opphold under kote 106,2 i noen del av kommunen. Ved etablering av bebyggelse under kote 106,2 må det være utført beregninger som viser at bebyggelsen vil tåle belastning for 200-års flom, og tilstrekkelig flomsikring må etableres, jf. TEK17 § 7-2. Avløp og vannforsyning skal ha tilbakeslagssikring. Bestemmelsen gjelder i Lillestrøm by og kommunens lavest beliggende områder langs Øyern/Svellet.

Dersom området er gitt et strengere krav til sikkerhet mot flom etter §§ 1-19, 8-1.9, 8-1.10, 8-1.11 eller 8-1.12 gjelder de strengeste sikkerhetskravene.

Tiltak i sikkerhetsklasse F3 skal plasseres, dimensjoneres eller sikres mot flom i henhold til teknisk forskrift (TEK17) § 7-2 og tilhørende veiledning. NVEs retningslinjer 2/2011 "Flaum og skredfare i arealplanar" skal legges til grunn ved planlegging og utførelse av nye tiltak.

§ 1-21 Restriksjonsområder rundt Kjeller flyplass

Gjennomføring av tiltak i strid med Restriksjonsplan for Kjeller flyplass av 05.11.1998, jr. vedlegg g) tillates ikke.

§ 1-23 Plassering av nettstasjoner

Nettstasjoner tillates oppført i forbindelse med fremføring av strøm til stedbunden næring i LNF-områder, samt i areal avsatt til utbyggingsformål. Nettstasjoner tillates oppført inntil 1 meter fra eiendomsgrense. Det er generelt 5 meter byggegrense rundt nettstasjoner. Det må tas hensyn til støy fra nettstasjoner ved plassering av ny bebyggelse.

Kapittel II Bebyggelse og anlegg

Bestemmelser til arealformål etter plan- og bygningsloven § 11-7 nr. 1

§ 2-1 Generelle bestemmelser for områder for bebyggelse og anlegg

§ 2-1.1 Rekkefølgekrav (jf. pbl. § 11-9 nr. 4)

For områder avsatt til bebyggelse og anlegg i kommuneplanens arealdel, skal reguleringsplaner sikre at utbygging ikke finner sted før blant annet samferdselsanlegg, teknisk infrastruktur og samfunnstjenester som vei, herunder gang- og sykkelveinett og fortau, vann, avløp og energiforsyning (inkl. ev. fjernvarme), telekommunikasjon, turveier, grønnstruktur, skoler, barnehager, kommunikasjonstilbud og helse- og sosialtjenester er etablert med tilstrekkelig kapasitet eller sikret opparbeidet. Kravet gjelder både innenfor planområdet, og områder i tilknytning til planområdet.

For boligbebyggelse skal felles lekeareal og andre felles uteoppholdsareal (inkl. parkering) opparbeides i samsvar med gjeldende bestemmelser, og være ferdigstilt før brukstillatelse gis.

For områder avsatt til næringsbebyggelse, sentrumsformål, kjøpesenter, forretninger, bebyggelse for offentlig eller privat tjenesteyting eller turistformål skal uteområdene være ferdigstilt før brukstillatelse gis.

For enkelte felt gjelder spesifikke krav til infrastrukturplanlegging, dette er nærmere angitt i bestemmelsene. Ytterligere rekkefølgekrav skal vurderes i reguleringsplan.

§ 2-1.2 Krav til teknisk infrastruktur i områder for bebyggelse og anlegg (jf. pbl. § 11-9 nr. 3)

§ 2-1.2.1 Vann og avløp

En VA-rammeplan skal inngå i alle reguleringsplaner for å sikre en tilfredsstillende håndtering av vannforsyning, spillvann og overvann. Planen skal angi prinsippløsninger for området, sammenheng med overordnet hovedsystem både oppstrøms og nedstrøms, samt dimensjonere og vise overvannshåndtering og flomveier. Bygninger og anlegg skal utformes slik at naturlige flomveier ivaretas og tilstrekkelig sikkerhet mot oversvømmelse oppnås. Kart over teoretiske flomveier (kart over dreneringslinjer) og kartet over føringsveier Lillestrøm by skal legges til grunn.

Ledningsanleggene for vann og avløp skal ha en kapasitet innrettet for utvidelse utover det enkelte planområde, og det må påses at kapasitet og tilstand i bestående VA-nett er god nok dersom ny utbygging gir en økt belastning på dette. Fremtidige klimaendringer skal tas hensyn til. Ved dimensjonering av overvannsanlegg skal det benyttes en klimafaktor på 1,5.

Nedbør/overvann skal fortrinnsvis infiltreres i grunnen og i åpne vannveier etter prinsipp om lokal overvannshåndtering, og på en slik måte at det ikke medfører ulemper for naboeiendommer. Taknedløp, innvendig eller utvendig, tillates ikke ført til offentlig avløpsnett, herunder overvannsledninger.

Reguleringsplaner skal identifisere og sikre arealer for overvannshåndtering, herunder fordrøynings- og renseløsninger, og beskrive hvordan løsningene kan gi nye bruksmessige og visuelle kvaliteter til det offentlige rom. Grøntstrukturens funksjon for områdets vannbalanse skal vurderes.

Følgende dokumenter skal legges til grunn for arealplanlegging:

- Den til enhver tids gjeldende retningslinjer for vann- og avløpsanlegg
- Den til enhver tids gjeldende retningslinjer for overvannshåndtering for kommunene Lørenskog, Rælingen og Skedsmo.
- Standard abonnementsvilkår for vann og avløp

- Retningslinjer for slokkevann og vann til sprinkleranlegg for kommunene på Romerike
- Veiledning – tilrettelegging for rednings- og slokkemannskaper.

Bestemmelsene fra Standard abonnementsvilkår for vann og avløp (Administrative bestemmelser og Tekniske bestemmelser) gjelder ved tilknytning til offentlig vann- og avløpsanlegg, og sikre betryggende utførelse av sanitærinstallasjoner og private vann- og avløpsanlegg.

Retningslinjer

Innhold i rammeplan vann og avløp

- *En VA-rammeplan er en beskrivelse av eksisterende og planlagt vann- og avløpsløsning, med tilhørende plantegninger.*
- *Eksisterende og planlagte VA-systemer, inkl. tilknytningspunkt til eksisterende anlegg. For større planområder med flere delfelt, skal planen også vise tilknytningspunkt til planlagt nytt hovedledningsanlegg, samt planlagt overvannshåndtering for det enkelte delfelt.*
- *Hele nedbørfeltet inkl. kapasiteten både oppstrøms og nedstrøms på overvannsanlegget skal tas hensyn til ved overvannsplanlegging. Eksisterende avrenningsmønster og planlagte endringer, lokalisering av areal for overvannstiltak, flomsoner og flomveier, og beskrivelse av konsekvenser for nedenforliggende områder skal framgå. Treleddsstrategien legges til grunn for utforming av overvannsløsning.*
- *Vurdering av forureningsnivå i overvann, vurdering av resipient og krav til vannkvalitet.*
- *Vurdering av mulighet for reetablering/åpning av lukkede vannveier (naturlige vannveier).*
- *Lokalisering av planlagte tekniske VA-anlegg som for eksempel: hovedledningsnett, pumpestasjoner, trykkøkningsanlegg, renseanlegg, slukkevannsuttak, høydebasseng, rensedammer, infiltrasjonsarealer, fordrøyningssystemer, etc.*
- *Dimensjoneringsgrunnlag og planlagt belastning (pe) inklusivt slukkevann. Beskrivelse av tekniske løsninger (ledningsdimensjoner skal fremgå av plantegning).*
- *VA-anlegg som utbygger søker overtatt til offentlig drift og vedlikehold.*
- *Brannhydranter skal benyttes der det er hensiktsmessig også mht. VA-anleggets funksjon*
- *Overvann bør føres til resipient eller på annen måte som utnytter vannet som ressurs, slik at vannets naturlige kretsløp opprettholdes og naturens selvrensningsevne utnyttes.*

For nye byggetiltak skal overvannsanlegg dokumenteres og stedfestes digitalt i tråd med kommunens «Norm for dokumentasjon og stedsfesting av overvannsanlegg». Det skal også sikres god funksjon, drift og vedlikehold av anlegget.

Ved regulering kan kommunen stille krav om bruk av blågrønn faktor eller tilsvarende ordning. Blågrønn faktor er et verktøy for kvantifisering av vegetasjon og vannelementer.

Arealene som inngår i lokal overvannshåndtering tegnes og sikres som «Grønnstruktur – Blå/grønnstruktur», eller «Grønnstruktur – Overvannstiltak» eller «Grønnstruktur – Infiltrasjon/fordrøyning / avledning» alt ettersom hvilken funksjon eller økosystemtjeneste som skal sikres. Der forslagsstiller tar i bruk naturbaserte løsninger i hovedkategorien «Grønnstruktur», skal det forelegges en skjøtselsplan som viser og forklarer hvordan «grønnstruktur» skal overta overvannshåndtering over tid.

§ 2-1.2.2 Vei og veilys (jf. pbl. § 11-9 nr. 3)

Følgende dokumenter skal legges til grunn for arealplanlegging:

- Den til enhver tids gjeldende kommunal veinorm
- Den til enhver tids gjeldende kommunal veilysnorm.

I sentrumsområder kan normene fravikes der disse ikke er tilpasset sentrumsområder og gatestruktur.

Ved etablering av private veier og felles avkjørsler skal kommunens veinorm følges. Der det anlegges interne, private atkomstveier skal disse ha en samlet bredde på minst 4 meter; 3 meter kjørebane og 0,5 meter bankett på hver side. Maksimal stigning skal være 12,5 %. Det tillates maksimum en adkomst per boligeiendom. Enkeltavkjørsel til kommunal vei i småhusområder skal opparbeides med stikkrenne og skal ikke være bredere enn 4 meter. I småhusområder skal grøft ellers opprettholdes langs eiendomsgrense mot vei. Ev. gjenfylte veigrøfter skal gjenopprettes. Dersom det ikke er fysisk mulig å anlegge grøft skal avkjørselsbredde avgrenses med fysisk stengsel som f.eks. gjerde.

§ 2-1.2.3 Energiforsyning (jf. pbl. §§ 11-9 nr. 3 og 12-7)

Reguleringsplaner skal redegjøre for, og vurdere energitekniske løsninger for planområdet, og synliggjøre de miljømessige konsekvensene.

Tilknytningsplikt til fjernvarme innenfor konsesjonsområdet, fastsettes i reguleringsplan. Konsesjonsområdene fremgår av kommunens temakart, vedlegg f). For tiltak som er innenfor konsesjonsområdene for fjernvarme, men som kan gjennomføres uten krav om ny reguleringsprosess, er det tilknytningsplikt. Tiltak som samlet på eiendommen er mindre enn 500 m² BRA eller har en varmeløsning som er dokumentert miljømessig bedre og gir et lavere CO₂-avtrykk enn fjernvarme, kan unntas tilknytningsplikt.

Tilknytningen til fjernvarme skal skje ved anleggsstart slik at fjernvarme kan benyttes til oppvarming og tørking i hele anleggsfasen.

Retningslinjer:

Utenfor konsesjonsområde for fjernvarme bør nye bygg ha en varmeløsning som er miljømessig like god som eller bedre enn fjernvarme.

For å sikre energieffektive bygg og anlegg, bør samspillsløsninger med omkringliggende bygg og anlegg, både eksisterende og planlagte, identifiseres i alle prosjekter der det kan være relevant.

Nye nærings- og boligbygg bør bygges som passivhus og Norsk Standard for passivhus legges til grunn.

Av hensyn til globale klimagassutslipp og lokal luftkvalitet bør det på anleggsplasser brukes maskiner og utstyr som ikke har utslipp av klimagasser eller har andre vesentlige utslipp til luft. Transport til og fra anleggsplass, inkludert massetransport, bør skje utslippsfritt. I reguleringsplaner vil kommunen stille krav om fossilfri og utslippsfri anleggsplass/anleggsfase i den grad det nasjonale regelverket åpner for det, løsninger skal redegjøres for i reguleringsplanforslaget.

§ 2-1.2.4 Avfall

For ny bebyggelse eller ved rehabilitering av bestående bebyggelse, skal det velges avfallsløsninger som fremmer avfallsminimering, gjenbruk og gjenvinning. Der det etableres avfallssug, stasjonært eller mobilt, skal det etableres to separate nedkast, et for matavfall og

et for restavfall. Kommunen kan stille krav til nedgravde brønner eller andre innebygde innsamlingsløsninger for glass- og metallemballasje samt papp/papir. Avstand fra ytterdør i boenhet til leveringspunkt skal normalt være inntil 50 meter. Avfallsløsninger skal fremgå av planforslaget. Renovasjonsanlegg skal vises i plankartet.

Det skal etableres avfallsoppsamlingsløsning etter følgende norm:

Avfallsoppsamlingsløsning	Antall boenheter		
	Småhus	Blokkbebyggelse utenfor sentrumsformål	Sentrumsformål og i KF 1, KF2, KF3, KF4 og KF5
Småbeholdere	Inntil 5	Inntil 5	
Avfallsbrønn, nedgravde	Fra 5	6-100	
Mobilt avfallssug		101-250	0 - 250
Stasjonært avfallssug		Fra 251	Fra 251

Kommunen kan stille krav om felles avfallsløsning for tilgrensende boligfelt. Kommunen kan i felter som er underlagt krav om områderegulering stille krav om samlet løsning for avfallshåndtering i hele området.

Avfallshåndtering i anleggs- og driftsfasen skal alltid foregå slik at det har minimal virkning på miljøet.

Innenfor sentrumsformål og KF1, KF2, KF3, KF4 og KF5 gjelder i tillegg egne krav i §§ 2-3.1.6 og 2-9.1.

Retningslinjer:

Kravet følger av antallet boenheter i et utbyggingsområde, ikke antallet boenheter per bygg eller per byggetrinn. Ved utforming av nye reguleringsplaner følger kravet av antallet nye boenheter i planområdet.

§ 2-1.2.5 Tilrettelegging for brannvesenets rednings- og slokkeinnsats

Ved all arealplanlegging skal det utarbeides en plan for tilrettelegging av brannvesenets rednings- og slokkeinnsats. Ved søknad om tillatelse til tiltak skal det følge redegjørelse for at tilrettelegging er ivaretatt. Nedre Romerike brann- og redningsvesen sine retningslinjer for rednings- og slokkeinnsats skal legges til grunn for vurdering i plan- og byggesaker.

§ 2-1.3 Uteoppholdsareal

§ 2-1.3.1 Areal som inngår ved beregning av uteoppholdsareal

For hver boenhet skal det avsettes et minste sammenhengende uteoppholdsareal (MUA). Bestemmelsene gjelder både ved nybygg, ombygging og bruksendring.

Følgende inngår i uteoppholdsareal:

- Ubebygget areal på bakkeplan.
- Ikke-overbygd terrasse og ikke-overbygd inngangsparti som stikker mindre enn 0,5 meter over bakken.
- I tillegg inngår balkonger, takterrasser og lignende der det er fastsatt i § 2-1.3.3 eller bestemmelsene for den enkelte boligtype.

Følgende inngår likevel ikke i uteoppholdsareal:

- Areal med helling over 1:3
- Areal i smale striper på under 2 meters bredde som er inneklemmt mellom areal som ikke regnes med i MUA
- Innglassede balkonger
- Nødvendig snu- og kjøreareal

- Parkeringsareal i samsvar med den til enhver tids gjeldende parkeringsnorm for bil. Felles parkeringsanlegg for sykkel inngår heller ikke. Dersom det er mer bakkeparkering enn parkeringsnormen i områder uten øvre begrensning krever, skal det tas utgangspunkt i det faktiske parkeringsareal.
- Areal som ligger i aktsomhetsområder for magnetfelt og strålefare
- For areal som er utsatt for støy gjelder § 1-14.1.1
- For areal som er utsatt for luftforurensning gjelder § 1-14.3
- Arealer satt av til «grønnstruktur» eller annet «teknisk grønt» med en funksjon som ikke er forenelig med personlig bruk (lek) og opphold, f.eks. regnbed. Disse skal vises i reguleringsplan som egnet formål der uteopphold utelukkes.

§ 2-1.3.2 Øvrige kvalitetskrav ved regulering

Den samlede kvaliteten på uteoppholdsarealet skal være brukbart for lek. Plassering og utforming skal bidra til å sikre lav fare for trafikkskade. Uteoppholdsarealet skal i størst mulig grad være opparbeidet med variert vegetasjon og med utgangspunkt i eksisterende naturelementer for å sikre biologisk mangfold og beboeres rekreasjonsbehov.

Minst 30 % av minste felles uteoppholdsareal skal være vegetasjonsdekket. Ved etablering av minste uteoppholdsareal på lokk skal minst 10 % av utearealet ha en jorddybde på minimum 80 cm for etablering av trær osv.

Ved nybygg skal minst 50 % av det totale uteoppholdsarealet skal være solbelyst kl. 15:00, vårjevndøgn. Ved nybygg skal minst 50 % av det totale uteoppholdsarealet, inkl. arealet opparbeidet som lekeplass, skal ha minst 5 soltimer 1. mai, hvorav minst 3 timer mellom kl. 15:00 og 20:00

Det skal skilles og skjermes fysisk mellom felles, halvprivate og private uteareal ved bruk av beplantning, legger, natursteinsmur eller lignende anleggsgartneriske tiltak. Avstand mellom private uteoppholdsareal og fellesareal skal være minst 2 meter. Masser som skal brukes til opparbeidelse av utearealer for lek og opphold, skal tilfredsstillende normverdiene i Forurensningsforskriftens kapittel 2, Opprydding i forurenset grunn ved bygge- og gravearbeider vedlegg 1.

Retningslinjer: Det legges vekt på følgende kvalitetskrav til felles uteoppholdsareal:

- *Arealet skal være variert og tilpasset utbyggingens størrelse.*
- *Arealet skal opparbeides med nødvendig utstyr for lek, spill for barn og unge, sittegruppe, romdannede beplantning o.l.*
- *Arealet skal gi rom for både rolig opphold og støyende aktivitet.*
- *Arealet skal være egnet som oppholds plass/møteplass for alle aldergrupper og brukergrupper. Elementer som benker og bord, felles griller og andre samlingsområder for voksne og familier skal inngå.*

Bestemmelsene til den enkelte reguleringsplan skal tydeliggjøre hvilke felt på plankartet som kan inngå i MUA.

Uteoppholdsareal på bakkeplan skal vises i reguleringsplan med enten «Uteoppholdsareal – lekeplass», «Uteoppholdsareal – gårds plass», «Uteoppholdsareal -parsellhage» eller «Uteoppholdsareal – annet uteopphold». Dette gjelder ikke privat uteoppholdsareal i småhusområder.

§ 2-1.3.3 Minste størrelse for uteoppholdsareal

Følgende bestemmelser om minste uteoppholdsareal (MUA) for respektive boligtyper/områder gjelder, der ikke annet framgår av bestemmelsene for det enkelte felt/formål:

	Total MUA i m² per boenhet	Privat per boenhet - direkte knyttet til boligen i % av total MUA	Privat på balkong/ takterasse per boenhet MUA i m²	Fellesareal i % av total MUA	Andre bestemmelser MUA i m²
Enebolig §2-2.1.6	Minst 250	Alt	Medregnes ikke i MUA		Minst 40 % skal være sammenhengende og ha bredde minst 6 meter
Sekundærleilighet i enebolig §2-2.1.6	Minst 100	Alt	Medregnes ikke i MUA		Minst 40 % skal være sammenhengende og ha bredde minst 6 meter
Tomannsbolig §2-2.1.6	Minst 200	Alt	Medregnes ikke i MUA		Minst 40 % skal være sammenhengende og ha bredde minst 6 meter
Konsentrert småhus § 2-2.2.2	Minst 90 i indre og minst 120 i ytre sone	Minst 60 %	Maks 10 m ² av det private uteoppholdsareal medregnes	Minst 30 % skal være felles og ligge på bakkeplan eller lokk i høyde med bakkeplan. Det skal være minst 200 m ² felles MUA for et felt.	Minst 40 % av felles MUA skal være sammenhengende og ha bredde minst 6 meter.
Utenfor sentrumsformål – blokk § 2-1.3.6	Minst 60	Minst 15 %	Areal som oppfyller bestemmelsen medregnes	Minst 70 %	Maks 50% av felles uteoppholdsareal kan ligge på takterasse/lokk som ikke er på bakkeplan
Sentrumsformål, toroms leilighet og større § 2-3.1.5	Minst 25	Minst 20 %	Areal som oppfyller bestemmelsen medregnes	Minst 70 %	Fellesareal kan ligge på bakkeplan,

					balkong eller terrasse/lokk
Sentrumsformål, ettroms leilighet § 2-3.1.5	Minst 17	Minst 12 %	Areal som oppfyller bestemmelsen medregnes	Minst 70 %	Felles uteoppholdsareal kan ligge på balkong eller takterrasse/lokk
Kombinert formål KF 1 – KF 5, KF29 og KF30 § 2- 9.1	Minst 40	Minst 25 %	Areal som oppfyller bestemmelsen medregnes	Minst 60 %	Maks 50 % av felles uteoppholdsareal kan ligge på takterrasse/lokk som ikke er på bakkeplan

§ 2-1.4 Lekeplasser og andre arealer for aktivitet

Ved regulering av boliger gjelder følgende bestemmelser:

De samme kvalitetskravene som stilles til øvrig MUA i §§ 2-1.3.1 og 2-1.3.2 stilles til lekeplasser. Lekeplass teller ikke med i MUA, med mindre annet er angitt. Nærlekeplass og strøkslekeplass settes av i reguleringsplan med arealformål «Uteoppholdsareal – lekeplass».

Lekeplasser skal ha et kreativt innhold og en utforming og møblering som innbyr til allsidige aktiviteter, også vinterstid. Det skal benyttes naturlige materialer, ikke gummigranulat eller plast.

Trafokiosker og annen teknisk infrastruktur skal ikke plasseres på områder avsatt til lekeplass.

Retningslinje: Det vises til Byggforskserien blad 381.301 og 381.302

§ 2-1.4.1 Lekeplass ved inngang

Ved detaljregulering av mer enn 4 boenheter skal det inngå areal med benker og lekeapparater tilpasset barn i aldersgruppen 2 – 5 år innen 50 meter fra bolig. Arealet skal være minst 150 m². Utenfor sentrumsformål skal hver lekeplass betjene inntil 30 boenheter. I sentrumsformål og KF 1-5, KF29 og KF30 skal arealet økes med 50 m² pr. 50 boenheter, og en lekeplass kan deles i to lekeplasser på 100 m².

Lekeplass ved inngang kan inngå ved beregning av felles MUA.

Lekeplassen skal rammes inn av beplantning.

§ 2-1.4.2 Nærlekeplass

Ved detaljregulering av boligfelt med mer enn 20 boenheter, skal det i tillegg til lekeplass ved inngang inngå nærlekeplass for variert lek og med sittemuligheter, tilpasset barn i aldersgruppen fem til tretten år, innen 150 meter fra bolig. Arealet skal være minst 500 m², og skal fra og med 50 boliger økes med 10 m² per boenheter.

Minst 50 % av lekeplassen skal være flat (maksimal stigning 1: 20) og ha fast dekke.

Beplantning skal ramme inn eller danne rom rundt lekeplassarealet, slik at det er tydelig og lesbar soneinndeling. Dvs. at det er lett å orientere seg og lese ut fra opparbeidelse hvor det er trygt å oppholde seg, og hvor det er tenkt hvilken type aktivitet.

Retningslinjer:

Nærlekeplasser bør ha en tematisk overbygning som gir den særpreg. Eksempler på temaer kan være fly, båt, lekehus eller lekebuss med tilhørende lekeaktiviteter. Det kan også være naturelementer som vann, tre eller stein som er gjennomgående tema. Dersom det er nødvendig for å overholde avstandskravet kan lekearealet deles i to eller flere lekeplasser på minst 500 m² hver. For boligfelt med færre enn 200 boliger kan nærlekeplass inngå i strøkslekeplass dersom avstand 150 meter overholdes.

§ 2-1.4.3 Strøkslekeplass

Ved detaljregulering av boligfelt med 200 – 500 boliger skal det inngå strøkslekeplass tilpasset barn fra ti år og oppover, innen 500 meter fra boligen. Arealet skal være minst 5 000 m², ev. deles i mindre lekeplasser på 2 500 m² hver. En strøkslekeplass på minst 5 000 m² kan betjene opptil 500 boliger.

En strøkslekeplass skal tilrettelegges for plasskrevende aktiviteter som ballspill, skøyter, byggelek og skating. Minst en tredjedel av arealet skal ha en jevn, hard flate for sykling, ballspill og annet. Plassen skal videre ha park- eller naturareal med slitesterk trevegetasjon der bygging av lekehytter o.l. er tillatt.

§ 2-1.4.4 Lekeplass i sentrumsformål og kombinerte formål

Ved detaljregulering av områder avsatt til sentrumsformål, samt visse felt avsatt til kombinerte formål, gjelder i tillegg til §§ 2-1.4.1 egne krav til lekeplasser og nærmiljøanlegg/ballfelt eller byanlegg for disse formålene, se §§ 2-3.1.4 b) og 2-9.1.4 b).

§ 2-1.5 Krav om erstatningsareal

Ved omdisponering av arealer som er regulert til felles uteoppholdsareal, lekeplass eller til friområde og som er i bruk til eller er egnet for lek, skal det skaffes fullverdig erstatning. Erstatning skal også skaffes ved utbygging eller omdisponering av tidligere uregulert areal som barn bruker som lekeareal.

§ 2-1.6 Svalganger og åpne branntrapper

Svalganger tillates ikke. For nybygg tillates ikke åpne branntrapper.

§ 2-1.7 Grønne tak

Flate tak med en takhelning på 0 – 5,5 % skal være grønne, med unntak av de deler av taket som benyttes til energianlegg og takterrasser. Ved opparbeidelse som takterrasser skal allikevel minst 30 % av taket beplantes. Dette gjelder all type bebyggelse og anlegg, med unntak av frittliggende og konsentrert småhusbebyggelse og mindre bygningstyper som er tilknyttet slik småhusbebyggelse.

Med grønne tak menes det enten:

- «ekstensive grønne tak» bestående av 40 - 200 mm vekstmedium beplantet med moser, urter, gressarter og sedum.
- «hybride tak» som også betegnes som «semi-ekstensive / semi-intensive grønne tak», bestående av 120 – 250 mm vekstmedium beplantet med gressarter, urter, ville stauder, kratt og busker.
- «intensive grønne tak» bestående av 150 – 500 mm vekstmedium beplantet med gressplen, flerårige planter eller stauder, kratt, busker, trær (små).

Retningslinje: «Ekstensive grønne» tak er minimumskravet for slik å bidra til å dempe opp nedbørsflom, bidra til den lokale luftkvaliteten, bidra med en avkjølede effekt på lokalklimaet og beskytte mot UV-strålingens nedbrytende effekt på takmembran. «Hybride tak» omfatter også så kalte «biotaktak» eller «habitattak», som skal bidra til å øke biologisk mangfold. «Intensive grønne tak» bør med fordel gjøres tilgjengelig som takterrasse til beboere og/eller ansatte.

§ 2-1.8 Tre i bærende konstruksjoner, materialgjenvinning og gjenbruk

- a) I bærende konstruksjoner og i øvrige deler av prosjektet over terreng skal det benyttes
 - 1) tre eller materialer som gjennom livsløpet har lavere klimafotavtrykk og er miljømessig bedre enn tre, eller
 - 2) gjenvinningsmaterialer eller gjenbrukte materialer
- b) Bestemmelsen gjelder i byggesaker som behandles på grunnlag av kommuneplanens arealdel. Bestemmelsen gjelder ikke driftsbygninger i landbruket og tiltak unntatt krav til regulering etter § 1-3.1 b). Ved regulering skal punkt a) vurderes og etterstrebes.
- c) Bestemmelsen i punkt a) supplerer ikke gjeldende reguleringsplaner.

Ved riving og rehabilitering skal det i størst mulig grad legges til rette for etterfølgende gjenbruk.

I overgangssone mellom blokkbebyggelse og småhusbebyggelse, eller i områder med eksisterende trehus, skal tre benyttes som hovedmateriale i nye bygg. Materialer som benyttes skal være av god kvalitet, slik at bygningens uttrykk opprettholdes i bygningens forventede levetid.

Informasjon: Med gjenvinning menes tilbakeføring av materialer i en industriell prosess for slik å bruke de igjen i prosjektet som noe annet. For eksempel omsmelting av metaller eller når oppkuttet treverk og flis blir til sponplater. Her endres strukturen til materialet og man lager et nytt produkt.

Med gjenbruk menes ny utnyttelse av et produkt i dets opprinnelige form. Man endrer ikke strukturen i materialet før det brukes det om igjen. Eksempelvis kan fliser, vinduer, dører og fasadematerialer som murstein være aktuelle for ombruk.

§ 2-1.9 Fellesfunksjoner i boligprosjekter (pbl. § 11- 9, nr. 5)

Ved regulering av flere enn 10 boenheter i sentrumsformål, kombinert formål eller blokkbebyggelse, skal det inngå fellesfunksjoner som hobbyrom, selskapslokale, treningsrom, møteplass eller tilsvarende. Det skal settes av 1 m² pr. boenhet til slikt formål.

§ 2-1.10 Sosiale boformer (pbl. § 11- 9, nr. 5)

Ved regulering av boliger i sentrumsformål, kombinerte formål og boligformål (kun blokkbebyggelse) kan minstekravet for boligstørrelser fravikes dersom det etableres sosiale boformer/bofelleskap, hvor en gruppe boenheter er knyttet til både innvendige og utvendige fellesarealer.

Et bofelleskap skal bestå av seks eller flere boenheter. I bofelleskap tillates boenheter på minimum 30 m². Det skal være varierte boligstørrelser tilrettelagt for en variert beboergruppe. Det skal avsettes et innendørs fellesareal med en gulvflate som utgjør minimum 10 % av summen av arealet til samtlige boenheter, men likevel ikke mindre enn 5 m² fellesareal per boenhet. Fellesarealene skal være av høy kvalitet og inneholde:

- kvaliteter som tilfredsstillende behovene til et fellesskap av beboerne
- minimum et stort, felles oppholdsrom med kjøkkenfasiliteter
- minimum 1 felles gjesterom per 10 boenheter
- arealer tilpasset barn som fungerer som innendørs lekeareal
- rolig oppholdsareal tilbaketrasket fra lekeareal og gangsoner.

Et felles oppholdsrom skal ha direkte adgang til felles uteoppholdsareal. Alle boenheter skal ha direkte tilgang til innendørs fellesarealer, eller via innvendig trapp/heis.

§ 2-1.11 Minste dybde og fasadebredde for leiligheter/rekkehus

Ensidig orientert boenhet, belyst fra én side, skal ikke være orientert kun mot nord eller innenfor 30 grader mot nordvest/nordøst.

Dybden for boenheten skal være mindre enn den totale fasadebredden. Dybden for boenheten for ensidig orientert boenhet skal ikke overskride 8 meter. Dybden for boenheten for tosidig orientert boenhet skal ikke overskride 13 meter. I små, ensidig orienterte boenheter skal fasadebredde ikke være mindre enn 80 % av boenhetens dybde.

§ 2-1.12 Boligstørrelse - variasjon

Ved regulering av boligområder vektlegges variasjon av boligstørrelser i det enkelte prosjektet, i nærområdet og i del av kommunen. Målet for kommunens styring av boligstørrelse er å sikre tilgang på nødvendige boligtyper og variasjon, samt motvirke ensartede områder.

§ 2-2 Bestemmelser for boligbebyggelse

§ 2-2.1 Boligbebyggelse, frittliggende småhusbebyggelse, eksisterende

I uregulerte områder for eksisterende frittliggende småhusbebyggelse gjelder følgende bestemmelser ved søknad om tillatelse til tiltak etter plan- og bygningsloven §§ 20-1 og 20-2.

Ved innsending av delesøknad skal det dokumenteres at tomten kan bebygges med ønske kvalitet i tråd med disse bestemmelser.

§ 2-2.1.1 Frittliggende småhusbebyggelse - definisjoner

Frittliggende småhusbebyggelse består av eneboliger, eneboliger med én sekundærleilighet og tomannsboliger i henhold til boligtypologier definert i Veileder for grad av utnyttning.

Sekundærleilighet er en selvstendig boenhet i samme bygning som hovedboenheten og er adskilt fra denne. Sekundærleiligheten skal ha alle hovedfunksjoner som kjøkken, oppholds/soverom og sanitærrom og egen inngang/inngang via felles entre.

Sekundærleiligheten er klart mindre enn hovedboenheten og med bruksareal på minimum 30 m² og maksimum 60 m².

§ 2-2.1.2 Bebyggelse og fradeling

Hver eiendom kan bebygges og eiendom fradeles i henhold til § 1-3.1 a).

§ 2-2.1.3 Utnyttelse

Tillatt bebygd areal (BYA) for eiendommer er maksimum 24 % i indre sone og 20 % i ytre sone vist i kart i vedlegg b). Tillatt bruksareal (BRA) for eneboliger er maks 400 m². Tillatt BRA for tomannsboliger er maks 250 m² per boenhet.

Boligens maksimale gesimshøyde er 7 meter. Maksimal mønehøyde er 9 meter. Høyde måles i henhold til TEK17.

Retningslinje: BRA-grensen kommer i tillegg til BYA-begrensningen, slik at den slår inn selv om BYA-grensen ikke er nådd. Det er kun selve boligbyggets BRA som inngår i de oppgitte BRA-grensene. Dersom garasje er en del av boligbygget, inngår denne. BYA beregnes etter Veileder til grad av utnyttning.

§ 2-2.1.4 Parkering

Det skal avsettes 2 biloppstillingsplasser per boenhet på egen tomt ved bygge- og delesøknad. For sekundærleiligheter avsettes det 1 biloppstillingsplass i tillegg.

For biloppstillingsplasser på terreng skal det avsettes minimum 18 m² eksklusive manøvreringsareal per biloppstillingsplass. Snu- og manøvreringsareal skal opparbeides på egen grunn.

§ 2-2.1.5 Garasjer, uthus, carporter, anneks og andre mindre frittstående bygninger

Tiltakene skal plasseres i samsvar med den til enhver tids gjeldende Vei- og gatenorm. Dette gjelder også biloppstillingsplasser på terreng. Der det på kommuneplankartet er tegnet inn byggegrenser, gjelder likevel ikke unntaksregelen i veinormen som tillater at garasjer/carporter kan plasseres nærmere veien enn kommuneplanens § 1-6.1 åpner for.

Der byggegrensen på kommuneplankartet er mindre enn seks meter fra formålsgrense, gjelder uansett veinormens krav om en minsteavstand fra formålsgrense til garasje/carport.

Tiltakene kan ikke ha en mønehøyde på mer enn 4,5 meter over overkant gulv, og kan bare oppføres med en etasje. For tiltak med pulttak/flatt tak er høyeste tillatte gesimshøyde 3,5 meter. Innredning av uthus, garasje, anneks og lignende til rom for varig opphold tillates ikke.

§ 2-2.1.6 Minste uteoppholdsareal

Minste uteoppholdsareal MUA skal dekkes i form av privat uteoppholdsareal på samme grunneiendom som boligen og i direkte tilknytning til den aktuelle boenheten. MUA skal oppfylle bestemmelsene i § 2.1.3 med underparagrafer.

§ 2-2.1.7 Overvann og klimatilpasning

Maksimalt 40 % av tomtens areal kan opparbeides med harde overflater som hindrer vann å trenge gjennom, bebyggelsens takflater medregnet. Harde/ikke harde flater må fremkomme av utomhusplan/situasjonsplan.

Overvann skal håndteres lokalt på egen eiendom, og ikke tilføres det kommunale overvannsnett eller føres til andres eiendom. jf. § 2-1.2.1

§ 2-2.1.8 Grøntstruktur

Kommunen kan avslå tiltak som sperrer viktige forbindelseslinjer eller bidrar til en mer fragmentert grønntstruktur.

§ 2-2.2 Boligbebyggelse, konsentrert småhusbebyggelse

I områder med konsentrert småhusbebyggelse, gjelder samme bestemmelser som for områder med frittliggende småhusbebyggelse i § 2-2.1, med mindre annet er oppgitt i bestemmelsene under.

§ 2-2.2.1 Definisjoner

Konsentrert småhus: småhus, sammenbygd i kjeder eller rekker, med inntil tre målbare plan.

§ 2-2.2.2 Eksisterende områder med konsentrert småhusbebyggelse

Tillatt bebygd areal (BYA) for eiendommer er maksimum 30 %. Det tillates ikke oppføring eller ombygging som medfører nye boenheter.

I områder med enhetlig karakter skal nye tiltak tilpasses bebyggelsens eksisterende utforming.

§ 2-2.2.3 Nye områder for konsentrert småhusbebyggelse

I ett og samme prosjekt skal boligstørrelsen varieres.

Ved etablering av nye områder med rekkehus, skal parkeringen skje på/i ett felles parkeringsanlegg ved områdets adkomst. Det skal også etableres parkering for sykler og el-sykler, som skal være rett ved hver enkelt bolig. Utover dette vises til § 1-12 Parkeringskrav.

§ 2-2.3 Bestemmelser for felt for boligbebyggelse

§ 2-2.3.1 Lekeplasser i nærmere angitte felt

I felt nevnt i denne bestemmelsen skal reguleringsplaner også inneholde offentlig tilgjengelige lekeplasser, jf. § 2-1.4.2, innen 300 meter fra alle boliger i alle delfelt. Før det gis brukstillatelse i feltene skal lekeplassene være etablert.

- i felt B6, B7, B8 og B11 - nærlekeplass på minimum 1,5 daa,
- i felt B21 - strøkslekeplass på minimum 5 daa,
- i felt B3 - nærlekeplass på minimum 1,5 daa. i hvert delfelt (2 stk.).

§ 2-2.3.2 Boligbebyggelse i Strømmen

Felt B1 – Grønliveien - *konsentrert småhusbebyggelse/lavblokk.*

Felt B25 – ved Stalsberg - *lavblokk / konsentrert småhusbebyggelse.*

Kulturminneinteressene ved Nordre Stalsberg skal ivaretas i framtidig detaljregulering.

§ 2-2.3.3 Boligbebyggelse på Kjeller

Samtlige felt opplistet under: konsentrert småhusbebyggelse.

Felt B7 – Del av gnr. 29 bnr. 1147. Før det gis igangsettingstillatelse innenfor planområdet skal det foreligge matjordplan og dokumentasjon på at utbyggingen tar hensyn til kulturminner.

Felt B8 – Del av gnr. 30 bnr. 1 og 161.

§ 2-2.3.4 Boligbebyggelse på Skjetten

Felt B11 - Del av gnr. 69 bnr. 261 m. fl. - *konsentrert småhusbebyggelse.*

Felt B24 og B26 - *frittliggende småhusbebyggelse.*

§ 2-2.3.5 Felt for framtidig boligbebyggelse på Skedsmokorset

Felt B20 – Fribergjordet - *konsentrert småhusbebyggelse.*

Felt B21 – Vardeåsen - *lavblokk og konsentrert småhusbebyggelse* med maksimalt 50 boenheter. Denne bestemmelsen gjelder foran reguleringsplanen.

§ 2-2.3.6 Felt for framtidig boligbebyggelse på Frogner

B 20 Hval Nordre – *konsentrert småhusbebyggelse*

Før førstegangsbehandling av reguleringsplaner innenfor Hval nordre, skal reguleringsplan for ny jernbanestasjon være vedtatt, eller det må være besluttet at Frogner stasjon ikke skal flyttes. Før utbygging av Hval Nordre skal det etableres gang- og sykkelvei langs Haldenveien. Undergang ved hovedbanen skal oppgraderes til å ha universell utforming.

B 75 - Utvidelse av Kirkebakken – *konsentrert småhusbebyggelse.*

Før brukstillatelse gis skal fortau langs Kirkeveien være opparbeidet langs planområdet. Skråningen sør for området skal beplantes med trær for å ivareta hensyn til

landskapsrommet for nasjonale kulturminneverdier. Bebyggelsens høyde begrenses slik at mønehøyde blir godt under skråningstoppen. Høyde vurderes i reguleringsplan.

B68 Rødkløverveien (Lindeberg) – *konsentrert småhusbebyggelse* med maksimalt 4 boenheter

B 76 – Omdisponering av eksisterende bebyggelse i Moengveien 2 – 10 til boliger, eller riving og nybygg av boliger. Maksimalt 10 boenheter *i småhusbebyggelse*. Det må gjennomføres stabiliserende tiltak som ivaretar sikkerheten i skråningen mot Jeksla. Det skal utover dette ikke bygges i skråningen. Kapasitet på VA-ledningsnett må oppgraderes.

§ 2-2.3.7 Felt for framtidig boligbebyggelse på Sørumsand

B 77 - Vestbyveien 53 og 55 – *konsentrert småhusbebyggelse*. Forlengelse av fortau langs Vestbyveien skal være opparbeidet før første igangsettingstillatelse.

B82 – Bekkefaret 2-4 (område 71) – *frittliggende småhusbebyggelse*

§ 2-2.3.8 Felt for framtidig boligbebyggelse på Fetsund

Varå mølle B17: Innenfor området kan det bygges maksimalt 150 boliger, *småhusbebyggelse*. Utbygging skal ta hensyn til flom, vassdraget med kantsone, jernbanen og støy, kulturminnene og tilpasses terrenget. Før det gis brukstillatelse innenfor planområdet skal eksisterende adkomstvei legges om med slakere stigning, og gangforbindelse med krysning av fv. 172 Rovenveien etableres. Kapasitet på VA-ledningsnett må også oppgraderes.

§ 2-2.3.9 Felt for framtidig boligbebyggelse i Enebakkneset

Langs Fetveien mellom Svarterud og Bøler, *frittliggende småhusbebyggelse, 6 eneboliger*

§ 2-2.3.10 Felt for framtidig boligbebyggelse i Blaker

B73 Hellne - *frittliggende småhusbebyggelse*. Maksimalt 50 boenheter

§ 2-3 Område for bebyggelse og anlegg – Sentrumsformål

§ 2-3.1 Bestemmelser for sentrum generelt

Bestemmelser om oppfølging av byromsnormen fremgår av § 1-8.2.4.

Retningslinje:

Byutviklingsplanen er å anse som veiledende, jamfør kommunestyrets vedtak i sak 6/23.

§ 2-3.1.1 Avgrensning av planområdet

Ved avgrensning av planområde for detaljreguleringsplaner innenfor felt avsatt til sentrumsformål er et kvartal minste reguleringsenhet. I områder som naturlig henger sammen, kan kommunen kreve at planområdet utvides til å omfatte flere kvartaler. Kommunen kan også ved behov kreve at offentlig areal og infrastruktur som har sammenheng med kvartalet blir regulert.

§ 2-3.1.2 Plassering av funksjoner

a) I Lillestrøm by

Innen en avstand på 600 meter fra Lillestrøm stasjon skal alle nye detaljreguleringsplaner legge til rette for store kontoretableringer. I dette området skal det være publikumsrettede funksjoner i første etasje. Det samme gjelder i byens samfunnsakser, de viktigste gatene for gående og syklende.

Boligformål kan kun utgjøre en begrenset del av utbyggingen. Det skal sikres plass til *kontor*, næring og andre former for tjenesteyting eller publikumsrettet virksomhet. Dette gjøres enten ved å:

- Ikke etablere bolig i andre etasje. Andre og tredje etasje reguleres med etasjehøyde som muliggjør etablering av *kontorformål*.

Eller

- Etablere egne bygg med næringsformål. I så fall kan andre og tredje etasje i øvrige bygg ha boligformål.

Innenfor 600 meter fra Lillestrøm stasjon skal andelen bolig være mellom 0 – 60 %, og reduseres jo nærmere tiltaket er stasjonen. Ved stasjonen skal boligandelen være 0 %.

b) Næringsandel i Strømmen

Innen en avstand på 600 meter fra Strømmen stasjon er det ikke tillatt med boligformål i 1. etasje. I 1. etasje skal det være publikumsrettede funksjoner. Det skal i 2. etasje etableres etasjehøyde som muliggjør etablering av *kontorformål*.

c) Utenfor de mest sentrale områdene i Lillestrøm by og Strømmen

Utenfor en avstand på 600 meter fra Lillestrøm og Strømmen stasjon, kan kommunen vurdere å tillate etablert boliger i 1. etasje. Kriterier for dette er at det bygges med etasjehøyde som muliggjør senere *kontorformål*, og konstruksjon som åpner for mer transparente fasader og næringsutganger mot gatesiden. Boliger i første etasje ut mot gågater eller hovedferdselsårer for personbiler eller kollektivtrafikk tillates ikke.

d) Sørumsand, Fetsund og Frogner

Innen en avstand på 300 meter fra stasjon er det ikke tillatt med boligformål i 1. etasje. I 1. etasje skal det være publikumsrettede funksjoner. Det skal i 2. etasje etableres etasjehøyde som muliggjør etablering av *kontorformål*. Det skal etableres næring, handel og tjenesteyting i et omfang tilpasset tettstedets marked og funksjon, og slik at tettstedet blir flerfunksjonelt, og innbyggerne får dekket daglige behov.

§ 2-3.1.3 Formgivning og volumer

a) Byggehøyder

Innenfor felt til sentrumsformål skal det være varierende byggehøyde. 3 - 6 etasjer er normen i Lillestrøm by og Strømmen, med de unntak som fremgår av § 2-3.2.1. 3 - 4 etasjer eventuelt supplert med tilbaketrukket toppetasje er normen i Sørumsand, Frogner og Fetsund.

Volum- og funksjonsanalysen og estetisk redegjørelse skal beskrive og vise planforslaget med utgangspunkt i kommuneplanens angitte høydekrav i sentrumsformål / kombinert formål, med mindre annet er oppgitt. (jf. 1-8.2 dokumentasjon til reguleringsplanforslag).

Ved vurdering av hvilke byggehøyder som skal tillates, og lokalisering av disse innenfor planområdet, skal det legges vekt på estetiske kvaliteter og hvordan tiltaket påvirker omgivelser som byrom og nærliggende bebyggelse. Dette gjelder spesielt solforhold og lokalklimatiske forhold i byrommene. I overgangssone mellom sentrumsformål og områder som er vist som frittliggende småhusbebyggelse, skal det ved oppføring av ny sentrumsbebyggelse gis en god tilpasning til eksisterende bebyggelse med tanke på form, funksjon, volum og høyder. I ytterkanten av sentrumsformål, på grensen til områder som er vist som frittliggende småhusbebyggelse, skal byggehøyden variere mellom 3 og 4 etasjer.

b) Fasadeutforming

Fasader på gateplan som henvender seg mot gater og torg, skal utformes slik at de er åpne og aktiviserer gaterommet. Med åpne fasader menes transparent glass som gir innsyn til

aktiviteten innenfor. Det skal være innganger for minst hver 20. meter og glass som hovedmateriale i minst 80 % av fasaden.

c) Leilighetsstørrelser

I områder for sentrumsformål settes det krav til varierte leilighetsstørrelser:

- minst 35 % av boenhetene skal være på mer enn 75 m² BRA, hvorav minst en av sju skal være mer enn 95 m² BRA. Av disse 35 % kan ikke flere enn en av fem bygges med sekundærleilighet. Sekundærleiligheten kan ikke være større enn 20 m² BRA,
- maks 40 % av boenhetene kan være på mellom 30 og 55 m² BRA. Av disse kan ikke flere enn en av fem være mindre enn 35 m². Ingen kan være mindre enn 30 m².

Kravene gjelder for hvert delfelt i reguleringsplanene som danner grunnlaget for utbyggingen.

d) Balkonger

Alle boenheter over første etasje skal ha balkong eller fransk balkong. Ordinære balkonger tillates først ved en høyde på over 4,0 meter fra bakkenivå. Balkonger mot gate skal være min 0,5 meter inntrukket og kan krage inntil 1,5 meter ut fra fasadeliv. Dette gjelder også om det medfører at de krager over byggegrenser. Mot indre gårdsrom og private uteoppholdsareal kan de tilsvarende krage inntil 2,2 meter.

Mot bytorg, gågater, og andre viktige byrom tillates det ikke utkraging av balkonger, her skal alle balkonger være inntrukne.

Balkonger som glasser inn skal kunne åpnes i to tredjedeler av lengden.

Undersiden av balkonggulv skal underlegges krav til estetikk, jfr. § 1-8.

Retningslinjer: Hvilke byrom som omfattes av andre setning avgjøres av kommunen i behandlingen av den enkelte saken. Det vil særlig dreie seg om en del viktige gater, samt enkelte strøkstorg og parker av ulik karakter.

e) Forhager

Ut mot gateløp tillates private forhager eller felles forhager som ikke er tilgjengelige for offentligheten kun i overgangssonen mellom sentrumsformål og småhusbebyggelse samt ved boligbebyggelse utenfor 600 meters sone fra stasjonen. Ellers innenfor sentrumsformålet er dette forbudt ut mot gateløp. Det er tillatt med smale regnbed i møbleringssonen langs fasaden og bed for slyng- og klatreplanter, ved «grønne vegger» eller søyletrær og smale busker. Slike smale bed skal da suppleres med offentlige funksjoner som sitteplasser, sykkelstativ eller andre installasjoner.

§ 2-3.1.4 Uteoppholdsareal og lekeplasser

a) Minste felles uteoppholdsareal

Ved detaljregulering skal det avsettes egnet uteoppholdsareal, jf. § 2-1.3.

b) Lekeplass og nærmiljøanlegg

Ved detaljregulering skal det som del av planen vises offentlig tilgjengelig lekeplass jf § 2-1.4.3, på minimum 1 000 m² for barn og unge innen 150 meter fra boliger i alle felt. For hver femtiende bolig utover 150 boliger stiger arealkravet med 50 m². Lekeplassene skal være tilrettelagt for variert lek, spill, aktivitet og opphold/rekreasjon på tvers av aldersgrupper, skal ligge på bakkeplan og ha trygge gangforbindelser til offentlig gang- og sykkelvei. Det stilles i tillegg krav om at det skal være et offentlig tilgjengelig ballfelt eller nærmiljøanlegg for fysisk

aktivitet på minimum 500 m² for barn og unge innen 500 meter fra boliger i alle felt. For hver femtiende bolig utover 175 boliger stiger arealkravet med 50 m².

Lekeplass og ballfelt/nærmiljøanlegg skal oppfylle kvalitetskravene som stilles til MUA i sentrumsformål, jmfør § 2-1.3. De kan inngå i beregningen av felles MUA dersom arealet ligger innenfor eget planområde/kvartal.

c) Krav til offentlig torg eller park

Areal tilsvarende minst 10 % av arealet som settes av til bebyggelse og anlegg skal settes av til offentlig torg eller park, på bakkeplan. Arealet skal være sammenhengende. Arealet skal omfattes av de samme kvalitetskrav som stilles til MUA i sentrumsformål, jf. § 2-1.3. Arealet inngår ikke i beregningen av MUA. Kravet om torg/park gjelder ikke for feltene som er omfattet av eget krav til park i § 2-3.2.1 niende ledd.

Areal avgitt til fortau, gatetun kjørevei eller lignende samferdselsformål, inngår ikke i beregningen av størrelsen, verken på torg/park eller byggetomt.

d) Gjennomføring av kravene i a, b og c):

Med unntak av lekeplass ved inngang kan krav til lekeplass, ballfelt/nærmiljøanlegg og torg/park innfris ved å sette av arealer innenfor eget planområde, ved oppkjøp og opparbeidelse av annet areal eller ved bidrag til opparbeidelse av annet areal. Dette skal avklares gjennom rekkefølgekrav i reguleringsplan, samt gjennom utbyggingsavtale eller ved en avtale om gjennomføring. Arealene må ligge innenfor de angitte gangavstandene.

Retningslinje: Kravene etter a) og b) gjelder bare i reguleringsplaner som inneholder boligformål. Kravet etter c) gjelder i alle reguleringsplaner.

§ 2-3.1.5 Avfall

Avfallsløsning basert på føringene i § 2-1.2.4 skal gå fram av nye reguleringsplaner. Ved planlegging av vareleveranse og avfallshåndtering gjelder byromsnormen.

Ved planlegging av avfallsløsning skal kommuneplanens felt være minste planområde. Alle boliger innenfor feltet skal knyttes til samme avfallsløsning. Kommunen kan i tillegg kreve at det legges til rette for løsninger der flere nærliggende felt får felles løsninger for avfallshåndtering. I tilfeller der flere kvartal eller felt skal ha samlet løsning for avfallshåndtering, legges antatt samlet antall boliger til grunn for valgt løsning.

Alle prosjekter med mobilt avfallssug skal dimensjoneres på en måte som senere muliggjør enkel tilknytning til et stasjonært avfallssug felles for hele sentrumsområdet.

Det stilles krav til nedgravde brønner eller andre innebygde innsamlingsløsninger for glass- og metallemballasje, samt for papp og papir.

Retningslinje:

Ved bruk av mobile avfallssug skal det legges vekt på løsninger som begrenser antallet sugepunkt i et nærområde.

§ 2-3.1.6 Midlertidig bruk

For å legge til rette for økt aktivitet i sentrumsformålsområdet samtidig som feltene er under utvikling, kan kommunen tillate midlertidig bruk av ubebygde areal og eksisterende bygningsmasse i større grad enn i øvrige områder. Ved alle former for midlertidig bruk skal brannvern ivaretas. Bruksplan for gater og torg gjelder.

a) Midlertidig bruk av ubebygde areal

- Midlertidige lekeplasser kan tillates i påvente av at permanent løsning etableres. Det skal i så fall foreligge planer for den permanente løsningen og denne skal ferdigstilles innen et avtalt tidspunkt
- Midlertidige bygninger kan tillates oppført for 2 - 5 år, dersom bruksformålet er i tråd med reguleringsplanens formål og de bidrar til byomdannelse i tråd med kommunens langsiktige strategi for utviklingen i området.
- Midlertidig parkeringsplass er ikke tillatt. Det kan likevel vurderes tillatt for inntil to år dersom de plasseres i utkanten av eksisterende boligområder, nær hovedveinettet og ikke hindrer byomdannelsesprosjekter.

b) Midlertidig bruk av bygninger

- Ved midlertidig bruk til kontor, barnehage, ungdomshus eller andre kulturelle aktiviteter skal tilhørende uteområder brukes til lekeplasser eller andre allment tilgjengelige rekreasjonsformål.
- Oppdeling i flere midlertidige boenheter er ikke tillatt, men dersom annen midlertidig bruk ikke lar seg gjennomføre kan det vurderes tillatt for en begrenset periode.

§ 2-3.1.7 Tiltak på eksisterende småhus i påvente av utvikling

I uregulerte områder som i dag er bebygd med frittliggende småhusbebyggelse, og som i kommuneplanen er vist som framtidig sentrumsformål er det ikke tillatt med etablering av nye boenheter eller fradeling av nye eiendommer. Det er ikke tillatt å bygge på/til mer enn 50 m² BRA. Ellers gjelder kommuneplanens § 2-2.1 om frittliggende småhusbebyggelse.

§ 2-3.2 Framtidige områder for sentrumsformål - spesifikt for felt

§ 2-3.2.1 Sentrumsformål i Lillestrøm by

Feltnavn	Tillatte arealformål
Felt SF1	Bolig/ <i>Kontor</i> /Tjenesteyting/ <i>Beverting</i>
Felt SF2	<i>Kontor</i> /Tjenesteyting/ <i>Beverting</i> /Bolig
Felt SF3	Forretning/ <i>Kontor</i> /Tjenesteyting/ <i>Beverting</i> /Bolig
Felt SF4	Forretning/ <i>Kontor</i> /Tjenesteyting/ <i>Beverting</i>
Felt SF5	<i>Kontor</i> /Tjenesteyting/ <i>Beverting</i>
Felt SF6	<i>Kontor</i> /Tjenesteyting/ <i>Beverting</i>
Felt SF7 A/B	<i>Kontor</i> /Tjenesteyting/ <i>Beverting</i>
Felt SF8	Tjenesteyting/ <i>Kontor</i> / <i>Beverting</i> /Forretning/ <i>Hotell</i> /Park
Felt SF9 A/B	<i>Kontor</i> /Tjenesteyting/ <i>Beverting</i> /Innfartsparkering
Felt SF27A/B	<i>Kontor</i> /Tjenesteyting/ <i>Beverting</i> /Forretning /Bolig/Park
Felt SF28 og SF30	Tjenesteyting/ <i>Kontor</i> / <i>Beverting</i> /Forretning
Felt SF10, SF11, SF12, SF 13, SF14, SF15, SF16, SF17, SF18, SF19, SF20, SF21, SF22, SF23, SF24, SF25, og SF26	Forretning/ <i>Kontor</i> /Tjenesteyting/ <i>Beverting</i> /Bolig/Park.
Felt SF32 A/B	<i>Kontor</i> /Tjenesteyting/Forretning/ <i>Beverting</i> /Kollektivknutepunkt

I feltene SF9A, SF9B, SF27A, SF27B, SF30, SF32A, SF32B, SF45 og SF46 tillates bygninger opp til 10 etasjer som spesifisert for hvert felt. I disse bygningene skal det være bysentrums- og publikumsfunksjoner på gateplan (1. etasje og 2. etasje/mezzanin) og i toppetasje. I disse bygningene skal det ikke være boliger.

I felt SF4 skal det sikres gangakse av høy kvalitet parallelt med Jonas Lies gate, i forlengelse av akse ved tinghuset.

I felt SF9A tillates maks høyde 10 etasjer på deler av feltet, der det ikke har store konsekvenser for omgivelsene for øvrig. Det må sikres siktlinjer mot nord fra eksisterende boligbebyggelse sør for feltet. Innenfor SF9A skal bebyggelsen utformes slik at eldre bebyggelse i øst hensyntas særlig.

I felt SF9B tillates maks høyde 10 etasjer på deler av feltet, der det ikke har store konsekvenser for omgivelsene for øvrig. Mot byrommet foran stasjonen tillates maks 3 etasjer.

Feltene SF10, SF14, SF17, SF21, SF22, SF24, SF25 kan ha større vekt på boligformål enn de øvrige feltene.

For felt SF16 og SF18-SF26 er det kun tillatt med inntil 1 000 m² BRA *detaljhandel* per felt i bygningsmessige enheter og bygningskomplekser som etableres, drives eller framstår som en enhet, *samt utsalg som krever kunde- eller medlemskort for å få adgang.*

Felt SF17 skal omfattes av en felles detaljreguleringsplan. Innenfor SF17 skal bebyggelsen utformes slik at det sikres gode solforhold i Kirkeparken (G3).

I felt SF1, SF2, SF3, SF4, SF5, SF7, SF8, SF9, SF10, SF13, SF14, SF19, SF20 og SF32B skal reguleringsplaner inneholde en teknisk detaljplan for kollektivfelt og høystandard sykkeltrasé gjennom Lillestrøm til Kjeller. Det skal tilrettelegges for separering av gående og syklende. Samme krav gjelder SF 21-26 gjennom områdereguleringskravet for Lillestrøm Nord i § 1-2.2.

For felt SF21, SF22, SF23, SF24, SF25 og SF26 skal det etableres et sammenhengende brukbart areal til park på minimum 12 daa. Parken skal lokaliseres og avgrenses med kvaliteter som bidrar til en trygg, allmenn tilgjengelig uterom/møteplass. Parken skal etableres skjermet for vind, ha variert innhold og utforming, god materialbruk og estetikk, og legge til rette for allsidig bruk for ulike alders- og brukergrupper i alle årstider. Det skal være sol på minst halve parkarealet klokken 15 vårjevndøgn. Krav til park etter § 2-3.1.4 gjelder ikke i tillegg for disse feltene.

I felt SF27A tillates næringsbygg i vest, nærmest stasjonen, med maks høyde 10 etasjer på 50 % av bebyggelse med slikt formål, der det ikke har store konsekvenser for omgivelsene for øvrig. Bebyggelse i Nesgata skal tilpasse seg småhusbebyggelse i nord.

I felt SF27B tillates næringsbygg i vest, nærmest stasjonen, med maks høyde 10 etasjer på 50 % av bebyggelse med slikt formål, der det ikke har store konsekvenser for omgivelsene for øvrig.

I felt SF30 tillates for næringsbygg maks høyde 10 etasjer på deler av feltet. Innenfor SF30 skal bebyggelsen utformes slik at eldre bebyggelse hensyntas særlig.

I felt SF32A tillates maks høyde 10 etasjer på deler av feltet, der det ikke har store konsekvenser for omgivelsene for øvrig.

I felt SF32B tillates maks høyde 10 etasjer på deler av feltet, der det ikke har store konsekvenser for omgivelsene for øvrig. Bebyggelsen trappes ned mot Jonas Lies gate og plassen foran stasjonen.

I felt SF45 (Thon hotell) tillates for næringsbygg maks høyde på 10 etasjer, der det ikke har store konsekvenser for omgivelsene for øvrig. Bebyggelse skal trappes ned mot byrommet i nord for å sikre gode solforhold der.

I felt SF46 (Shell) tillates for næringsbygg maks høyde på 10 etasjer, der det ikke har store konsekvenser for omgivelsene for øvrig. Bebyggelse skal trappes ned mot eldre bebyggelse i vest.

§ 2-3.2.2 Sentrumsformål i Strømmen

Feltnavn	Tillatte arealformål
Felt SF31, SF33, SF34, SF35, SF36, SF38, SF39, SF40, SF42	Forretning/ <i>Kontor</i> /Tjenesteyting/ <i>Beverting</i> /Bolig

For feltene SF31, SF33, SF34, SF35, SF36, SF38, SF39, SF40, og SF42 er det kun tillatt med inntil 1 000 m² BRA *detaljhandel* per felt i bygningsmessige enheter og bygningskomplekser som etableres, drives eller framstår som en enhet, samt *utsalg som krever kunde eller medlemskort for å få adgang*.

Feltnavn	Tillatte arealformål
Felt SF41	Tjenesteyting/Forretning/Bolig/ <i>Beverting</i> / <i>Kontor</i> /Kollektivknutepunkt

For felt SF41 er det særlig viktig at knutepunktfunksjonen opprettholdes ved at gangforbindelsene er tydelige og trygge, samt at oppholdsarealer og ventearealer (perrong og bussholdeplass) integreres og opparbeides med utbyggingsprosjektet. *Bevertingen kan med fordel henvende seg til de ventende, slik at også disse arealene fremstår som urbane.*

Feltnavn	Tillatte arealformål
Felt SF44	Forretning/ <i>Kontor</i> /Tjenesteyting/ <i>Beverting</i> /Badeanlegg/Bolig

Andel forretning kan kun utgjøre inntil 10 % av samlet bruksareal i feltet.

§ 2-3.2.3 Sentrumsformål i Sørumsand, Fetsund og Frogner

For Sørumsand er underformål nærmere definert i områderegeringsplan.

Feltnavn	Tillatte arealformål
Felt SF47 Sørumsand næringspark vest	<i>Kontor</i> /Tjenesteyting/ <i>Beverting</i> /Bolig

SF48 - Noractorområdet: Før igangsettingstillatelse skal gangbro over jernbanen til Orderudjordet være prosjektert. Detaljplan for området skal legge til rette for at gangbroa kan bygges.

For Frogner og Fetsund fremgår underformål av detaljreguleringsplaner.

§ 2-4 Område for bebyggelse og anlegg - tjenesteyting

- Nytt felt T3 - *Barnehage* på Magasintomta ved Garderåsen. Kapasitet på VA-ledningsnett må oppgraderes.
- Felt BOP2 og BOP5 ved Bingsfoss ungdomsskole. Parkering skal være under bebyggelsen. Sambruk av parkering skal vurderes.

§ 2-5 Næring

Næringsområdene skal ha minimum 50 % BYA eller mer. Næringsformål i skrånende terreng kan ha ned til minimum 45 % BYA.

Reguleringsplaner skal redegjøre for, og vurdere, energitekniske løsninger for planområdet og synliggjøre de miljømessige konsekvensene. Ved regulering av næringsarealer skal behovet for ladeinfrastruktur og fyllestasjoner for hydrogen og biogass for næringstransporten utredes og behovet sikres ved at det etableres tilstrekkelig og hensiktsmessig infrastruktur.

Felt N2: *Ladepark* på Skedsmokorset. Området skal brukes til hydrogen- og hurtigladere.

Felt BN27 (Karoline Eggens vei 2-6) – utvidelse av BN8: Området skal brukes til *verksted og lager*. VA-ledningsnett må oppgraderes. Grønnstruktur mot Lindebergveien skal inngå i reguleringsplan.

Felt BN5: Bjørkemoen Næring. Før utbygging skal Bjørkemoen masseuttak være ferdigstilt. Før utbygging skal adkomst til Trondheimsveien og gang- og sykkelvei langs Trondheimsvegen fra gang- og sykkelvei ved Lindeberg til Ullensaker grense være opparbeidet. *Det skal ikke være arbeidsintensiv næring*. Utbyggingen inkluderer mottak av masser. Det tillates ikke handel eller *servicefunksjoner rettet mot privatmarkedet*.

Retningslinje: Før igangsettingstillatelse til utbygging av næringsbygg på Bjørkemoen bør dyrkbart areal mellom næringsområdet og E6 dyrkes opp

§ 2-6 Idrettsanlegg

Felt IA1: Golfbane på Vigernes

Ved detaljregulering av IA1 må hele golfbanen omfattes av ny reguleringsplan.

Reguleringsplanen må vurdere risiko og sårbarhet i området både når det gjelder vannkvalitet, naturområdet og dyreliv. Gjennom reguleringsplanen skal det sikres at driften av området ikke bidrar til økt forurensing i sårbare områder eller skaper ubalanse i dyre- og planteliv. Det skal legges til rette for at området kan tilbakeføres til LNF og vurderes om det skal opprettes et fond for dette.

Felt IA2/G5: Idrettsanlegg på Nordbyjordet

Før det gis igangsettingstillatelse innenfor planområdet skal det foreligge matjordplan.

Før det gis brukstillatelse innenfor planområdet skal følgende være opparbeidet:

Beplantningsbelte i G5, adkomstvei fra rundkjøring i fv.158 Nordbyveien, gang- og sykkelvei som forbinder Nordens vei med Solvangen, gang- og sykkelvei som forbinder Nordens vei med gang- og sykkelvei ved Nitelva inkl. tilrettelagt krysning av Nordbyveien. Det skal vurderes undergang under Nordbyveien eller krysning i plan. Ved regulering av IA2/G5 Idrettsanlegg på Nordbyjordet skal gang- og sykkelvei føres innenfor byggeformålet, langs dets yttergrense. Grense mellom LNF-formål og byggeformål kan i reguleringsplan vurderes tilpasset i øst mot Nitelva for å legge til rette for bedre landbruksdrift, bedre idrettsareal og optimalisering av gang- og sykkelvei mht. målpunkter og stigningsforhold. Det er en forutsetning at arealer som byttes mellom idretts- og LNF-formål er likeverdige i størrelse.

Felt IA4: Idrettsanlegg på Fribergjordet. I detaljreguleringsprosessen skal inngrepets omfang søkes begrenset, slik at deler av arealet fortsatt kan brukes til jordbruk.

IA9: Hvalstjern. Må tilkoples VA-ledningsnett når ny ledning legges nær anlegget.

Tilrettelegging for senere tilbakeføring av dyrkbar mark skal vurderes i reguleringsplan.

Terrenginngrep må ha størst mulig avstand til vannet i øst.

§ 2-7 Andre typer nærmere angitt bebyggelse og anlegg

- Felt AB1 - Tillatt arealformål: Renovasjonsanlegg
- Felt AB2 og AB3 - Tillatt arealformål: Godsterminal
- Felt AB4 - Tillatt arealformål: Sigevannsanlegg.
- Felt AB5 - Tillatt arealformål: Vann- og avløpsanlegg.
- Felt BAB 8 Bjørkemoen - Tillatt arealformål: Massemottak
- Felt BAB11 og BAB 12 Armoen - Tillatt arealformål: Masseuttak
- Felt BAB 15 Ausenfjellet - Tillatt arealformål: Trafostasjon
- Felt BAB 16 Asak - Tillatt arealformål: Massemottak
- Felt BAB 17 Tertittveien - Tillatt arealformål: Massemottak: Tertittvegen skal oppgraderes/utvides før igangsettingstillatelse.
- Felt BAB 18 Snødeponi Borgenveien – tiltak for å beskytte mot avrenning og forsøpling skal inngå i reguleringsplan
- Felt BAB 19 Vannbehandlingsanlegg ved Hammern – ny naturtypekartlegging må gjennomføres i reguleringsplan

§ 2-8 Grav- og urnelund

GU3 Frogner kirkegård - utvidelse: geotekniske sikringstiltak skal inngå i reguleringsplan. Reguleringsplan skal vise trinnvis utbygging.

§ 2-9 Område for bebyggelse og anlegg – Kombinerte formål

Feltnavn	Tillatte arealformål
Felt KF1 (OBOS-tomta)	Tjenesteyting/ <i>Kontor</i> /Boligbebyggelse
Felt KF2 (Nesa Nord)	Forretning/ <i>Kontor</i> /Tjenesteyting/Idrettsstadion/Bolig
Felt KF3 (ved Sogna)	Tjenesteyting/Bolig
Felt KF4 (Strandveien)	Forretning/ <i>Kontor</i> /Tjenesteyting/ <i>Beverting</i> /Bolig
Felt KF5 (Skjærvaveien)	Forretning//Tjenesteyting/Bolig
Felt KF6 (ved Skedsmohallen)	Idrettsstadion/ Tjenesteyting/ <i>Kontor</i>
Felt KF7 (langs Fv.382, Rolf Olsens vei)	<i>Industri/lager/energianlegg</i>
Felt KF8 (Kjeller v/ trafikkstasjonen)	Forretning/ <i>Kontor</i> /Tjenesteyting
Felt KF9 og KF11 (Kjeller, FFI og IFE)	<i>Kontor</i> /Tjenesteyting
KF10 (Leirsund)	Forretning/Bolig
Felt KF13 (Valstad ved Valstadsvingen)	Forretning/ <i>Industri/Lager. Til arealformål Forretning tillates kun plasskrevende varer.</i>
Felt KF14	Forretning/ <i>Industri/Hotell/Beverting. Til arealformål Forretning tillates kun plasskrevende varer.</i>
Felt KF15 og KF16 (Hvam)	Forretning/ <i>Industri. Til arealformål Forretning tillates kun plasskrevende varer.</i>
Felt KF17 (Lahaugmoen)	Næringsbebyggelse, offentlig og privat tjenesteyting, forretning og Samferdselsanlegg - Lufthavn
Felt KF18 (Brånåslia)	<i>Forretning for plasskrevende varer med tilhørende kontor/Industri</i>
Felt KF19 (Skedsmokorset sør)	Forretning/ <i>Kontor/Beverting</i>

Felt KF20 (Skedsmokorset sør)	Forretning/ <i>Kontor/Beverting</i> /Tjenesteyting/Bolig
Felt KF21, KF22, KF23, KF24, KF25 (Skedsmokorset)	Forretning/Bolig
Felt KF26 (Skedsmokorset)	Forretning/Tjenesteyting/Bolig
Felt KF27 (Svineavlstomta)	Forretning/ <i>Industri</i> /Næring/ <i>Lager/Beverting Til arealformål</i> <i>Forretning tillates kun plasskrevende varer.</i>
KF28 (Skjettentoppen)	Bolig/Forretning/ <i>Beverting</i> /Tjenesteyting
KF29 Skjærvaveien 8-20	Bolig/forretning/ <i>kontor</i> /tjenesteyting
KF30 Skjærvavn 2-6	Bolig/forretning/ <i>kontor</i>
<i>KF12</i> (ved Sørumsand idrettspark)	Idrett/tjenesteyting
KF31 Blaker sentrum (Blaker aldershjem)	<i>Kontor</i> /beverting/bolig
KF32-36 Lørenfallet sentrum	Forretning/ <i>kontor/beverting</i> /bolig
KF37 Lørenfallet sentrum (gbnr.214/43)	Forretning/ <i>kontor/beverting/bensinstasjon</i> /bussparkering
KF 38 Sørumsand Næringspark øst	Bolig/ <i>kontor/beverting</i> /tjenesteyting

§ 2-9.1 Generelle bestemmelser for visse felt for framtidige kombinerte formål
Følgende bestemmelser gjelder i felt KF1, KF2, KF3, KF4 og KF5, KF29, KF30.

§ 2-9.1.1 Avgrensing av planområdet

Ved avgrensing av planområdet for detaljreguleringsplaner innenfor felt for kombinerte formål som er omfattet av § 2-9.1, er kommuneplanens felt minste reguleringsenhet.

§ 2-9.1.2 Plassering av funksjoner

Det tillates ikke boliger i 1. etasje innenfor en avstand på 600 meter fra Lillestrøm og Strømmen stasjon. Det tillates heller ikke boliger i 1. etasje ut mot gågater, bytorg og strøkstorg.

§ 2-9.1.3 Formgivning og volumer

a) Byggehøyder

Føringene i 2-3.1.3 a) gjelder tilsvarende her.

b) Leilighetsstørrelser

Føringene i 2-3.1.3 c) gjelder tilsvarende her, med eneste forskjell at minst en av fem av leilighetene som er større enn 75 m² BRA skal være større enn 95 m² BRA.

c) Balkonger

Føringene i 2-3.1.3 d) gjelder tilsvarende her.

2-9.1.4 Uteoppholdsareal og lekeplasser

a) Minste felles uteoppholdsareal

Ved detaljregulering skal det avsettes egnet uteoppholdsareal, jf. § 2-1.3.

b) Lekeplass og nærmiljøanlegg

Det stilles krav om lekeplass og ballfelt/nærmiljøanlegg tilsvarende kravet for sentrumsformålsområdet i 2-3.1.4 b). Minstestørrelsene er imidlertid henholdsvis 1200 m² og 600 m².

c) Krav til torg/park

Føringene i 2-3.1.4 c) gjelder tilsvarende, med det unntak at det ikke er krav om at torg/park skal være offentlig. Arealet kan også være felles, men tilgjengelig for allmennheten.

d) Gjennomføring av kravene i a, b og c)

Føringene i 2-3.1.4 d) gjelder tilsvarende.

§ 2-9.1.5 Avfall

Føringene i 2-3.1.5 gjelder tilsvarende.

§ 2-9.1.6 Midlertidig bruk

Føringene i 2-3.1.6 gjelder tilsvarende.

§ 2-9.1.7 Tiltak på eksisterende småhus i påvente av utvikling

Føringene i 2-3.1.7 gjelder tilsvarende.

§ 2-9.2 Framtidige områder for kombinert bebyggelse og anleggsformål – Feltbestemmelser
Tillatte arealformål fremgår av tabell under § 2-9.

§ 2-9.2.1 Bestemmelser som er felles for enkelte felt

Innenfor felt KF2, KF4, KF8, KF21-KF23 er det *kun tillatt med inntil 1 000 m² BRA detaljhandel per felt* i bygningsmessige enheter og bygningskomplekser som etableres, drives eller framstår som en enhet, *samt utvalg som krever kunde- eller medlemskort for å få adgang.*

Innenfor felt KF1-KF4, KF8-KF27 skal det på minimum 20 % av feltarealet for det enkelte felt etableres et sammenhengende og brukbart areal til park/torg. I felt KF4 skal park/torg lokaliseres i tilknytning til elvebredden.

§ 2-9.2.2 Felt for kombinerte formål i Lillestrøm by

Som del av områdereguleringsplan for felt KF2 (Nesa nord) skal det utredes gode, overordnede forbindelser for kollektivreisende, gående og syklende mellom planområdet og Lillestrøm stasjon. Løsningene skal bedre kommunikasjonen mellom sydområdet og sentrumskjernen i Lillestrøm.

I felt KF4 skal det inngå areal til *skole, barnehage og flerbrukshall*

I felt KF5 skal det inngå areal til *5 avdelingsbarnehage.*

I felt KF29 (Skjærvaveien 8 – 20) skal det inngå areal til *8 avdelingsbarnehage.* Krysset Skjærvaveien/Skjettenveien skal oppgraderes og ny gangbru i Skjærvagapet være tatt i bruk før igangsettingstillatelse gis på feltet. Kapasitet på pumpestasjon og VA-ledningsnett må oppgraderes.

I felt KF30 (Skjærvaveien 2 -6): Krysset Skjærvaveien/Skjettenveien skal oppgraderes og ny gangbru i Skjærvagapet være tatt i bruk før igangsettingstillatelse gis på feltet. VA-ledningsnett må oppgraderes, og spillvann kan ikke føres til gammel avløpsfellesløsning.

§ 2-9.2.3 Felt for framtidige kombinerte formål på Leirsund

I felt KF10 er det tillatt med følgende kombinerte arealformål: Forretning/Bolig. *Forretning skal være detaljhandel i form av nærbutikk for Leirsund.*

§ 2-9.2.4 Felt for framtidige kombinerte formål i Blaker

I felt KF31 (Blaker aldershjem) er følgende tillatt:

- 1) Eiendommen skal reguleres til boligformål med *små og mellomstore leiligheter.*
- 2) Det skal vurderes å legge til rette med *fellesrom til undervisning, utstilling, møter og overnatting.*
- 3) Det skal legges til rette for at det kan etableres næring som kafe/kiosk og servicetjenester i 1.etasje.
- 4) Fasadene skal være åpne, varierte og henvende seg til alle sider uten å fremstå med en tydelig bakside.
- 5) Uteområdet skal opparbeides med høy kvalitet, beplantning og offentlig/private uteoppholdsarealer med sitteplasser.
- 6) Det skal etableres møteplass for barn og unge/lekeplass i sentrum.

I felt KF39 (ved Krokstad Miljøpark) er følgende tillatt:

Masseuttak, masseinntak, næring og snødeponi

Virksomhetene kan ikke være arbeidsplassintensive. Det må tas hensyn til ørrettførende bekk i området. Området må tilknyttes offentlig vann og kloakk.

§ 2-9.2.5 Felt for framtidige kombinerte formål i Sørumsand

Sørumsand idrettspark KF12: I felt KF12 skal bruk av overskuddsvarme fra MIRA til oppvarming vurderes.

For skole: deler av Vestbyveien og Sollia/Parkveien utvides før brukstillatelse. Hoveddelen av parkering skal være under bebyggelsen. Areal for buss, drop-offsone og varelevering må være opparbeidet før brukstillatelse. Areal til skolehage skal inngå. Før igangsettingstillatelse må idrettsparken utvides mot vest.

Kapittel III Samferdselsanlegg og teknisk infrastruktur

Bestemmelser til arealformål etter plan- og bygningsloven § 11-7 nr. 3

§ 3-1 Vei - Torg

Torg 1 (Plassen nord for Lillestrøm stasjon)

Torg 2 (Plassen sør for Lillestrøm stasjon)

For Torg 1 og Torg 2 stilles det krav om felles reguleringsplan. I reguleringsplanen skal hensyn til taxiholdeplass, korttidsparkering og offentlig sykkelparkering ivaretas.

§ 3-2 Støyskjerming langs vei

Søknad om støyskjerming skal inneholde en estetisk vurdering hvor materialvalg, utforming, omfang og fargevalg sees i sammenheng med omgivelsene. Løsninger som naturstein, tørrmur, gabioner og levende, grønne vegger skal vurderes. Materialer som reflekterer sollys tillates ikke

Retningslinje: Grønne, vegetative tiltak slik som hekker, beplantede vegger e.l. skal prioriteres. For å håndtere avrenning fra vei skal det søkes etablert naturlig fordøyning ved beplantede grøfter der opphøyde kummer kan ta inn overskuddsovervann ved behov

Kapittel IV Grønnstruktur

Bestemmelser til arealformål etter plan- og bygningsloven § 11-7 nr. 3

§ 4-1 Grønnstruktur

§ 4-1.1 Utforming og bruk av arealene

I grøntstruktur uten nærmere angitt underformål skal arealene videreutvikles i tråd med dagens bruk. Det tillates opparbeidelse av turveier, turstier, belysning, utsiktsplasser, benker og bord. Det kan tillates oppført bygninger som fremmer allmenhetens bruk av friområdene. Det skal legges til rette for at arealene blir bevokst med flersjiktet vegetasjon.

Arealformålet kan medføre økt kvalitet i uterom med tanke på lokal overvannshåndtering, vegetasjonsbruk og biologisk mangfold.

For underformålene «blågrønn struktur», «naturområde», «turdrag», «friområde», «park» og «overvannstiltak» er det angitt egne bestemmelser.

Generelle bestemmelser og retningslinjer er gitt i § 1-9.1.

§ 4-1.2 Omdisponering

Innenfor grøntstrukturen tillates ikke utbygging eller andre tiltak enn det som går fram av § 4-2. I særskilte tilfeller kan kommunen likevel tillate at hele eller deler av eiendommer som i kommuneplanen er satt av til grønnstruktur, omreguleres til utbyggingsformål. Forutsetningen er da at annet areal reguleres til grøntstruktur og opparbeides slik at grøntstrukturen i planområdet, etter kommunens skjønn, framstår som klart mer attraktivt for et mangfold av brukere enn før omdisponeringen.

§ 4-2 Bestemmelser for ulike underformål innenfor grøntstrukturen

§ 4-2.1 Blågrønn struktur

Arealformålet er aktuelt å bruke for å kunne møte klimaendringer med flom og overvannsproblematikk, og brukes der blågrønne strukturer bidrar til å demme opp, fange opp og/eller lede overvann. Det kan i reguleringsplan også blir detaljert som «vannspeil» eller «dam», dersom disse er planlagt/opparbeidet slik at de tar opp regnvann/avrenning fra overflater.

Bruk av blågrønn struktur er uavhengig av kapasiteten i overvannsnett. Planlegging av blågrønn struktur skal skje gjennom en samordning av terrengforming, fallforhold, materialvalg, vannhåndtering, rekreasjon, lek, ferdsel, flora og dyreliv.

Blågrønn struktur skal tegnes, beregnes og beskrives av fagkyndig hos forslagsstiller, og må godkjennes av fagansvarlig i kommunen.

Formål med arealformålet er å synliggjøre vannets betydning både på kommune- og reguleringsplan. Dette gjøres for å kunne møte nye klimautfordringer med flom og overvannsproblematikk i byer og tettsteder.

§ 4-2.2 Naturområde

I feltene skal eksisterende naturpreg og terreng bevares, gjerne med opprinnelig stedegen vegetasjon. Området bør ha stort vegetasjonsmangfold, ivareta eksisterende fauna og eventuelle blågrønne kvaliteter. Det kan tillates enkel tilretteleggelse for ferdsel. Store inngrep i eksisterende terreng tillates ikke.

§ 4-2.3 Turdrag

Feltene skal brukes til eksisterende og nye turveier/turstier og løypenett (vinterstid og sommerstid). Turveier skal normalt være gruset, etableres med bredde på 2,5 meter og ha belysning. Turstier skal være enklere opparbeidet enn turveier.

Retningslinje: Turdragene koble kommunens sentrale deler mot omkransende LNF-områder, marka og nabokommunene. Nye turdrag bør ha minimumsbredde på 30 meter.

§ 4-2.4 Friområde

I disse feltene er det eksisterende og nye grønstrukturarealer som skal være attraktive for rekreativ bruk. Friområder skal være tilrettelagt/opparbeidet for aktiv lek, fysisk aktivitet, opphold og ferdsel. Områdene kan ha naturlig eller kultivert trevegetasjon og terrengutforming bør i visse tilfeller forsterkes for å tåle stor bruk. I friområdene tillates opparbeidelse av turveier, turstier, belysning, utsiktsplasser, benker og bord. Det kan tillates oppført bygninger som fremmer allmenhetens bruk av friområdene.

§ 4-2.5 Park

Parker skal ha stor grad av opparbeidelse, med krav til høy kvalitet og standard. Parkene skal utformes slik at de fremstår som gode sosiale møteplasser. De skal ha variert utforming av naturlig og kultivert grønstruktur, og aktiviteter for ulike aldersgrupper av befolkningen. Byromsnormens retningslinjer for parker skal legges til grunn for utformingen.

§ 4-2.6 Overvannstiltak

Arealformålet er aktuelt å bruke for å kunne møte klimaendringer med flom og overvannsproblematikk, og brukes der vegetative overvannstiltak bidrar til å infiltrere, fordrøye og/eller lede overvann til resipient. Formålet overvannstiltak kan utdypes videre i reguleringsplan ut fra type vannhåndtering i form av infiltrasjon, fordrøyning og avledning.

Bruk av «overvannstiltak» er uavhengig av kapasiteten i overvannsnett. Planlegging av «overvannstiltak» vil måtte skje gjennom en samordning av terrengforming, fallforhold, materialvalg, vannhåndtering, rekreasjon, lek, ferdsel, fora og dyreliv.

Overvannstiltak skal tegnes, beregnes og beskrives av fagkyndig hos forslagsstiller, og må godkjennes av fagansvarlig i kommunen.

§ 4.3 Bestemmelser for konkrete felt innenfor grønstrukturen

§ 4-3.1 KGS1, Stortorvet.

Kombinerte grøntstrukturformål: Grønstruktur /park.

Det tillates underjordisk parkeringskjeller under hele feltet. Dagens overflateparkering skal fjernes.

§ 4-3.2 KGS2, Kvartalet mellom Jernbanegata, Nesgata og Fabrikkgata.

Kombinerte grøntstrukturformål: Forretning/*Kontor*/Tjenesteyting/*Beverting*/Bolig/Park

Kapittel V Forsvaret

Bestemmelser til arealformål etter plan- og bygningsloven § 11-7 nr. 4

§ 5-1 Krav til kommunedelplan for Kjeller flyplass

Det er krav til kommunedelplanen i § 1-3.2.

§ 5-1.1 Nye veianlegg

Kommunedelplanen skal vise rv. 22 Fetveien mellom Holtveien og Aleksander Kiellands gate. Dette inkluderer feltutvidelse og løsning for kollektivtrasé mellom Kjeller og Lillestrøm sentrum samt tosidig, separert løsning for gående og syklende.

Planen skal følges av en overordnet plan for veinett i planområdet, inkludert kollektivnett og gang- og sykkelveinett.

§ 5-1.2 Overvannshåndtering

Planen skal inneholde løsninger som sikrer bekkeåpninger og åpen håndtering av overvann.

§ 5-1.3 Ny gatestruktur og plassering av byrom

Til kommunedelplanen skal det følge et byromprogram som viser nye byrom (torg, parker og gater). Byromnormen skal legges til grunn for utformingen av disse.

§ 5-1.4 Ny grønnstruktur og grønne forbindelser

Kommunedelplanen skal vise grønnstruktur som et sammenhengende område for kombinert park og idrettsanlegg rundt overvannskanal. Størrelsen på parkområdet skal være minimum 200 daa.

Det skal etableres minimum tre turveiakser, en nord-sør, og to i øst-vest retning over flyplassområdet.

Det skal legges inn grønnstruktur som skal bidra til «den grønne ringen» rundt Lillestrøm by, jf. forslag til byutviklingsplan for Lillestrøm by.

§ 5-2 Miljøopprydning

Tiltakshaver må kartlegge og dokumentere all forurensning på flyplassområdet før behandling av forslag til kommunedelplan.

Tiltakshaver må fjerne eller sørge for tilstrekkelig sikring av all forurenset grunn innenfor felt for bebyggelse og anleggsformål før det kan gis igangsettingstillatelse.

Kapittel VI Landbruks, natur- og friluftsmål

Bestemmelser til arealformål etter plan- og bygningsloven § 11-7 nr. 5

§ 6-1 Landbruks-, natur- og friluftsmål (LNF)

Informasjon: I områder avsatt til LNF-formål er det kun tillatt med bygge- og anleggstiltak som er nødvendige for landbruk-, natur- og friluftsmål, samt for gårdstilknyttet næringsvirksomhet basert på gårdens ressursgrunnlag og stedbunden næring.

Generelle bestemmelser i kapittel 1 og kapittel VIII om hensynssoner gjelder for alle tiltak i LNF-området.

Retningslinje: Ved søknad skal det redegjøres for hvilke friluftslivs- og naturinteresser som finnes i området, og hvordan det er tatt hensyn til disse.

For oversikt over kulturminneinteresser i LNF-områder, sjekk kommunens temakart. Tiltak i LNF-områder skal oversendes regionale kulturminnemyndigheter slik at de kan vurdere om det finnes ukjente automatisk fredete kulturminner som vil bli berørt.

§ 6-1.1 Driftsbygninger

Retningslinjer:

Behov for driftsbygning skal vurderes i samsvar med jordlova.

Ved vurdering av om bruksendringer av landbruksbygg er i samsvar med LNF – formålet skal den til enhver tids gjeldende veileder til plan og bygningsloven legges til grunn.

§ 6-1.2 Kårboliger

Retningslinjer:

Behov for kårbolig vurderes av kommunen. Kårboliger skal oppføres i tilknytning til gårdstunet uten å berøre dyrka jord.

§ 6-1.3 LNF-områder med spredt bolig- og fritidsbebyggelse

Unntak fra byggeforbud gjelder for eksisterende bebygde eiendommer i LNF-området som fremgår av opplisting i vedlegg i) og tilhørende temakart. Det skal ikke bygges på dyrka jord (fulldyrka jord, overflatedyrka jord og innmarksbeite), myr, områder med viktige kartlagte naturtyper og arter og hensynssoner for vannforsyning. Der vedlegg i) viser treff for andre arealkonflikter skal det dokumenteres i søknad om tillatelse til tiltak at hensyn er ivaretatt.

§ 6-1.3.1 LNF-områder med eksisterende spredt boligbebyggelse

På eksisterende boligeiendommer i LNF-område kan det oppføres påbygg, tilbygg og andre mindre tiltak, samt bruksendring fra tilleggsdel til hoveddel. Garasjer og uthus kan oppføres med bruksareal inntil 50 m² på egen eiendom innenfor 25 meter fra boligens yttervegg. Nye boenheter, herunder sekundærleiligheter, tillates ikke opprettet. Tillatt grad av utnytting for eksisterende boligeiendommer i LNF-område skal ikke overstige 20% BYA, boligens areal skal ikke overstige 400 m² BRA.

§ 6-1.3.2 LNF-områder med eksisterende spredt fritidsboligbebyggelse

Oppføring av ny eller vesentlig utvidelse av eksisterende fritidsbebyggelse er ikke tillatt. Det kan oppføres tilbygg og/eller anneks med inntil 50 % av økning av opprinnelig bruksareal (BRA), på egen eiendom innenfor 25 meter fra fritidsboligens yttervegg. Dersom utvidelsen skjer etappevis, skal utvidet areal samlet ikke overskride begrensningene i punktet foran. Grad av utnytting på fritidseiendommen skal ikke overskride 100 m² BRA og 100 m² BYA totalt.

§ 6-1.4 LNF-områder der det tillates nye boenheter i spredt boligbebyggelse

Innenfor området Fossum LSB1 kan det tillates inntil 3 nye boenheter i planperioden (12 år). Innenfor området Monsrud LSB2 kan det tillates inntil 3 nye boenheter i planperioden (12 år). Innenfor området Gansdalen LSB3 kan det tillates inntil 12 nye boenheter i planperioden (12 år).

Følgende vilkår gjelder:

6-1.4.1 Terrenget skal ikke være brattere enn et gjennomsnittlig stigningsforhold på 1: 3

6-1.4.2 Det skal ikke bygges på dyrket mark eller vel arrondert dyrkbar mark. Det skal avsettes en buffersone på minimum 15 meter mellom ny eiendom og dyrket mark.

6-1.4.3 Nye byggetiltak skal ikke komme i konflikt med naturverdier eller kulturminner. Søknad om fradeling eller boligbygging i LNF-områder som kan berøre kulturminner, må sendes Kulturminnemyndigheten til uttalelse.

6-1.4.4 På gårdstun og i en 100-meters sone rundt det som er gårdstunets naturlige avgrensning er fradeling ikke tillatt.

6-1.4.5 Fradeling er ikke tillatt nærmere eksisterende turveger og kartfestede stier enn 20 m.

6-1.4.6 Når det på en eiendom A er gitt tillatelse til å fradele en boligeiendom B, skal det på den eiendom B foreligge midlertidig brukstillatelse eller ferdigattest på boligen før det kan gis tillatelse til å oppføre ny bolig eller fradele ytterligere en ny boligeiendom fra eiendom A eller B.

Informasjon:

Avkjørsel skal lokaliseres med tilknytting til kommunal vei, eller ved utvidet bruk av eksisterende avkjørsel i samsvar med rammeplanen for avkjørslar.

Avløp må være sikret på lovlig måte gjennom tilknytting til kommunalt ledningsnett eller ved utslippstillatelse for separat avløpsanlegg.

Kapittel VII Bruk og vern av sjø og vassdrag

Bestemmelser til arealformål etter plan- og bygningsloven § 11-7 nr. 6

§ 7-1 Vassdrag

Alle inngrep i selve vassdragene krever reguleringsplan. Differensiert vassdragsforvaltning følger av § 1-14.6.

Retningslinje: Forskrift om fysiske tiltak i vassdrag gjelder i og nær vassdrag. Hensikten er å hindre fysiske tiltak som medfører eller kan medføre fare for forringelse av produksjonsmulighetene for fisk og andre ferskvannsorganismer. Statsforvalteren er myndighet etter forskriften.

Kapittel VIII Bestemmelser til hensynssoner

§ 8-1 Faresoner og sikringssoner (pbl § 11-8 a)

§ 8-1.1 Hensynssone – sikring. Vannforsyning, H110_1 og H110_2

I hensynssone for reservevannsforsyning for Dalen vannverk ved Mjøsjøen H110_1 gjelder følgende:

- Det tillates ikke å legge inn vann i fritidsboliger, garasjer og uthus (nye anlegg)
- Ved rehabilitering av avløpsanlegg for eksisterende boliger skal det tas hensyn til reservevannskilden ved valg av ny avløpsløsning.

- Med innlagt vann menes vann fra vannverk, brønn, cisterneanlegg eller lignende som gjennom rør eller ledninger er ført innendørs.
- Det er ikke tillatt å slippe ut avløpsvann fra bobiler eller lignende.
- Ved oppføring eller endring av landbruksbebyggelse skal det tas hensyn til reservevannkilden

I hensynssone for drikkevannsforsyning for Dalen vannverk ved Vestre Jarsjø H110_2 skal det ikke utøves aktiviteter eller gjøres tiltak som kan medføre fare for forurensning av drikkevannet. Dette gjelder for eksempel bygge- og anleggsvirksomhet som masseuttak/uttak, veganlegg, bakkeplanering, alle typer grøfter og annet gravearbeid som ikke har med vannverkens anlegg og drift å gjøre er forbudt i hensynsonen. Dette gjelder også lagring og annen aktivitet som kan medføre skadelig avrenning, herunder lagring av drivstoff. Ved skogsdrift skal det tas hensyn til drikkevannskilden.

All aktivitet, der det kan være tvil om forurensningsfare, skal forelegges kommunal drikkevannsmyndighet og vannverkseier før aktivitet kan tillates. For alle tiltak som kan få konsekvenser for drikkevannskvaliteten skal det utarbeides en konsekvensanalyse som belyser om tiltaket har påvirkning på vannmengde og -kvalitet både under utførelse og etter tiltaket er ferdig.

For allmenhetens aktiviteter gjelder følgende for enhver som ferdes eller oppholder seg innenfor 50 meter fra Vestre Jarsjø (pbl § 11-11.6):

- Det er ikke tillatt å sette opp telt, hengekøye, eller på annen måte slå leir.
- Det er ikke tillatt å bade eller på annen måte oppholde seg i vann. Dette gjelder også husdyr.
- Det er ikke tillatt å fiske, pilke, krepse, vade, benytte båt eller andre fremkomstmidler i vann, vaske gjenstander, eller utføre lignende aktiviteter i Vestre Jarsjø og tilførselsbekk.
- Det er ikke tillatt å slippe ut helseskadelige væsker og stoffer eller avløpsvann.

Tilsvarende restriksjoner mot tiltak og aktiviteter trer i kraft for Mjøsjøen H110_1 ved beredskapstilfeller der vannet skal benyttes som drikkevannskilde.

§ 8-1.2 Hensynssone – sikring. Vanninntak i Glomma, H110_3

Innenfor hensynssone sone H110_3 skal det tas hensyn til drikkevannsinntakene for NRVA ved Hammern/Sørumsand. Dette gjelder særskilt for masseuttak, masseuttak, snødeponier og tiltak i områder der det potensielt kan være forurenset grunn. Det gjelder også andre tiltak som kan føre til erosjon og utslipp i anleggsperioden.

Retningslinje:

Plan-, bygge- og konsesjonssaker som kan føre til risiko for forurensning av drikkevann skal forelegges NRVA til uttalelse.

NRVA skal varsles ved akutt forurensning innenfor hensynssonen, eller ved mistanke om potensiell akutt forurensning.

Ved fylkesvei 171 Haldenveien - Bingsfoss bru er veitrafikkulykker en forurensningsrisiko. Det bør skiltes med hensyn til «nedslagsfelt for drikkevann» med alarmtelefonnummer.

§ 8-1.3 Hensynssone – sikring. Jernbanetunell, H130_1

Innenfor sone H 130 (eksisterende tunneltrasé for jernbane) tillates ikke bygge- og anleggstiltak som kan påvirke tunnelen uten at det foreligger tillatelse fra berørt samferdselsmyndighet. Dette gjelder alle tiltak som innebærer betydelige inngrep i grunnen, herunder sprengningsarbeider, boring for energibrønner og andre brønner.

§ 8-1.4 Hensynssone – sikring. Miljøsoner/byggegrense langs E6, H130_2
Langs E6 skal det være en miljøsoner/byggegrense som vist på plankartet.
Byggeforbudsonen gjelder ikke for næringsformål som er avsatt i kommuneplankartet.
Tilbygg, påbygg, ombygging og gjenoppbygging av boliger og nye garasjer i eksisterende boligområder tillates, men ikke nye boenheter.

§ 8-1.5 Hensynssone – sikring. Sentralrenseanlegg og vannforsyningsanlegg, H190_1 – H190_3
Innenfor H190 skal det tas hensyn til renseanlegg eller vannforsyningsanlegg under bakken. Dette gjelder særskilt ved betydelige inngrep i grunnen, herunder sprengningsarbeider, boring for energibrønner og andre brønner.

Retningslinje: Plan-, bygge- og konsesjonssaker innenfor hensynssonen skal forelegges NRVA til uttalelse.

§ 8-1.6 Hensynssone – sikring. Vannforsyningsanlegg - drikkevannsbasseng, H190_4 - H190_16
Innenfor hensynssonen tillates ikke plassering av bygg, sprengningsarbeider eller andre tiltak som kan komme i konflikt med hensyn til drikkevannsbassenget.

§ 8-1.7 Hensynssone – sikring. Vannforsyningsanlegg - hovedledninger, H190_17
Innenfor hensynssonen skal det tas hensyn til renseanlegg eller vannforsyningsanlegg under bakken. Dette gjelder særskilt ved plassering av bygg, sprengningsarbeider, spunting, pæling, boring for energibrønner og andre brønner.

Retningslinje: Plan-, bygge- og konsesjonssaker innenfor hensynssonen skal forelegges NRVA til uttalelse.

§ 8-1.8 Hensynssone – fare. Kvikkleire, H310
Undernummerering av faresoner for kvikkleire samsvarer med NVEs nummerering av de tilsvarende faresonene.

Ved utarbeiding av reguleringsplan og byggesak innenfor hensynssonen må det dokumenteres tilstrekkelig sikkerhet mot områdeskred, jf. krav i TEK17 § 7-3 med veiledning. Sikkerhet mot områdeskred utredes i samsvar med NVEs veileder 1/2019.

§ 8-1.9 Hensynssone – fare for flom i Glomma, Nitelva og Leira sør for Leirsund bru H320_1
Innenfor hensynssonen er det fare for flom. Sonen er beregnet ut fra 200 års flomhøyde. Ved utarbeiding av reguleringsplan og søknad om tillatelse til tiltak innenfor hensynssonen skal tiltak etter sikkerhetsklasse F1 og F2 plasseres, dimensjoneres eller sikres mot flom i henhold til teknisk forskrift (TEK17) § 7-2 og tilhørende veiledning. NVEs retningslinjer 2/2011 "Flaum og skredfare i arealplanar" skal legges til grunn ved planlegging og utførelse av nye tiltak.

Ved tiltak etter plan- og bygningsloven § 20-1 a), b) d), g), k), l) og m) innenfor hensynssonen må det utarbeides reguleringsplan, dersom området ikke allerede er regulert eller inntatt i kommuneplanbestemmelsene § 2-2.1.

Innenfor hensynssonen skal avløp og vannforsyning ha tilbakeslagsventil.

§ 8-1.10 Hensynssone – fare for flom i Leira nord for Leirsund bru H320_2
Innenfor hensynssonen er det fare for flom. Sonen er beregnet ut fra 200 års flomhøyde.. Ved utarbeiding av reguleringsplan og søknad om tillatelse til tiltak innenfor hensynssonen

skal tiltak etter sikkerhetsklasse F1 og F2 plasseres, dimensjoneres eller sikres mot flom i henhold til teknisk forskrift (TEK17) § 7-2 og tilhørende veiledning. NVEs retningslinjer 2/2011 "Flaum og skredfare i arealplanar" skal legges til grunn ved planlegging og utførelse av nye tiltak.

Ved tiltak etter plan- og bygningsloven § 20-1 a), b) d), g), k), l) og m) innenfor hensynssonen må det utarbeides reguleringsplan, dersom området ikke allerede er regulert eller inntatt i kommuneplanbestemmelsene § 2-2.1.

Innenfor hensynssonen skal avløp og vannforsyning ha tilbakeslagsventil.

Retningslinje: Hensynssonen har ikke tatt høyde for nødvendig sikkerhetsmargin/klimapåslag på 20 %. Merk at for tiltak her vil også krav i TEK17 § 7-2 gjelde.

§ 8-1.11 Hensynssone – fare. Flom langs Sagelva, H320_3

Innenfor hensynssonen er det fare for oversvømmelse/flom. Sonen er beregnet ut fra 200 års flomhøyde. Tiltak etter sikkerhetsklasse F2 200-års flom, jf. TEK17 § 7-2, tillates ikke, uten at disse er beregnet til å tåle belastning fra 200-års flom/tilstrekkelig flomsikring er etablert I større byggeprosjekter skal reguleringsplan avklare løsninger for flomsikring. Flomsikringstiltak, herunder ev. byggeforbud eller forbud mot å øke andel tette flater på tomten, skal avklares i det enkelte tilfelle.

Retningslinje: Hensynssonen har ikke tatt høyde for nødvendig sikkerhetsmargin/klimapåslag på 30 cm. Merk at for tiltak her vil også krav i TEK17 § 7-2 gjelde.

§ 8-1.12 Hensynssone – fare. Flom i bekker med årssikker vannføring, H320_4

Innenfor hensynssonen er det fare for oversvømmelse/flom. Sonen er beregnet ut fra 200 års flomhøyde, og TEK17 § 7-2 gjelder. Det er ikke tillatt å gjennomføre tiltak som hindrer nødvendig avrenning til vassdraget. Nye bygninger tillates ikke oppført.

Ved tiltak på ledningsnettets langs strekninger i hensynssonene for bekker med årssikker vannføring, hvor det tidligere er gjennomført bekkelukking, skal det velges løsninger som sikrer framtidig åpne vannveier.

Retningslinje: Hensynssonen har ikke tatt høyde for nødvendig sikkerhetsmargin/klimapåslag på 30 cm. Merk at for tiltak her vil også krav i TEK17 § 7-2 gjelde.

§ 8-1.13 Hensynssone – fare. Ammunisjonslageret Dumpa, H350_1

Det tillates ikke etablert boliger, større kontorer, forsamlingslokaler, sykehus, skoler, barnehager eller handlesentre innenfor hensynssonen.

§ 8-1.14 Hensynssone – fare. Industri på Nesa sør, H350_2

Det tillates ikke etablert større kontorer, forsamlingslokaler, sykehus, skoler, barnehager eller handlesentre innenfor hensynssonen. Før det eventuelt reguleres nye boliger i den delen av hensynssonen som er satt av til kombinerte formål, skal det foreligge vurderinger som slår fast at risikoen for helseskader ved utslipp fra Dynea er akseptabelt lav. Reguleringsplaner for boliger innenfor dette området må sikre gode evakueringsmuligheter og vurdere ulike tiltak for å redusere faren for skader ved slike utslipp.

Retningslinje: Dynea næringspark sin vurdering av sikkerhet/risiko skal vektlegges ved vurdering av nye etableringer i innenfor hensynssonen.

§ 8-1.15 Hensynssone – fare. Industri i Ekornesveien, H350_3

Det er ikke tillatt med oppføring av nye boenheter innenfor angitt hensynssone i plankart.

§ 8-1.16 Hensynssone – fare. Høyspenningsanlegg, H370_1 – H370_4

Ny bebyggelse og anlegg skal ikke oppføres innenfor hensynssone for høyspennings kraftledninger. Hensynssonen gjelder til bebyggelsens nærmeste bygningsdel (terrasse, takutspring, vegg, sålekant m.m.).

Det må ikke foretas endringer av terrenget i høyspenningssonen uten at dette er skriftlig godkjent av netteier.

Retningslinje: Ved valg av bygningsmessige løsninger nær hensynssonen skal det tas hensyn til at høyspenningsanleggene kan begrense brannvesenets innsatsmuligheter ved bruk av høydemateriell.

Jordkabler er ikke omfattet av hensynssonen og må hensynstas ved tiltak.

Høyspenningsanlegget kan generere elektromagnetiske felt utover hensynssonen.

Netteier må kontaktes ved tiltak nær hensynssonen for å få opplysninger om spenningsnivå, byggeforbuds- og ryddebelte eller om andre elektriske installasjoner.

§ 8-1.17 Hensynssone – fare. Atomreaktor på Kjeller, H390_1

Det er ikke tillatt å etablere nye boenheter, skoler eller barnehager eller opprette eiendommer til disse formålene innenfor sonen. I reguleringsplan kan det åpnes for fradeling som har til hensikt å tilrettelegge for dekommisjonering av anlegget. Det er ikke tillatt å hensette objekter innenfor sonen slik at disse kan blokkere atomanleggets rømningsveier.

§ 8-1.18 Hensynssone – fare. Restriksjonsområde for nedlagt avfallsdeponi, H390_2

Innenfor området tillates ikke etablering av teknisk infrastruktur i form av vann-, avløps- og fjernvarmeledninger eller el- og telekabler. Etablering av infrastruktur for håndtering av overvann/sigevann og deponigass er tillatt.

Innenfor sonen kan det i områder som i kommuneplankartet er satt av til næringsvirksomhet, kombinerte formål eller bolig ikke gjennomføres tiltak etter plan- og bygningslovens § 20-1, med unntak av de som eksplisitt er nevnt over.

§ 8-2 Soner med særlig angitt hensyn (pbl § 11-8 c)

§ 8-2.1 Hensynssoner med særlig hensyn til friluftsliv, H530_1 – H530_21

Retningslinjer: innenfor områder angitt som hensynssone friluftsliv er det viktige natur-, opplevelses- og nærmiljøverdier, og området skal derfor sikres og tilrettelegges som et lett tilgjengelig friluftsliv- og nærmiljøområde. Det skal ikke tillates tiltak som er til hinder for allmenn ferdsel etter allemannsretten eller bruk som rekreasjonsområde, og skjøtselen må ha som mål å opprettholde kulturlandskapet med naturlig vegetasjon og fauna. Bruken skal hensynta dyrehold og beitedyr i de deler av området hvor dette er aktuelt.

§ 8-2.2 Hensynssone med særlig hensyn til grønnstruktur, H540_1

Retningslinjer: ved detaljregulering innenfor hensynssonen H540_1 skal det søkes etablert en sammenhengende grønnstrukturforbindelse fra øst til vest gjennom området, som skal inngå som del av et framtidig grøntbelte rundt Lillestrøm.

§ 8-2.3 Hensynssoner med særlige hensyn til naturmiljø; raviner, H560_1 – H560_121

Retningslinjer: Innenfor hensynssonen er det raviner i marin leire. Dette er en trua naturtype med geologisk verdi, og med betydning for biologisk mangfold og klimatilpasning. Oppføring av bygninger og anlegg eller vesentlige terrenginngrep er ikke tillatt innenfor byggegrensen til ravinen jf. § 1- 6.3 byggegrense mot raviner. Se også § 1-15.1 og § 1-15.2.

Ved utgraving, oppfylling, steinsetting, etablering av vei, gang-sykkelvei, eller hogst i en ravine, skal det kunne dokumenteres at eiendommens miljøverdier er kjent og hvordan disse blir ivarettatt.

§ 8-2.4 Hensynssoner med særlig hensyn til kulturmiljø: H570_1 – H570_59

Retningslinjer: innenfor området angitt som hensynssone bevaring av kulturmiljø, må det tas særlig hensyn til bevaring av kulturhistoriske spor som anlegg/installasjoner, bygningsmiljø og kulturlandskap. Ved behandling av plan- og byggesaker eller andre tiltak skal hensyn til kulturmiljø vektlegges.

Tiltak i hensynssonen skal sendes regional og lokal kulturminnemyndighet for uttalelse. Det skal ikke tillates rivning av bebyggelse eller gis tillatelse til større bygge- og anleggstiltak før de kulturhistoriske verdiene er nærmere kartlagt og sikret.

H570_1: området innenfor hensynssonen er et kulturmiljø av nasjonal interesse, registrert i Riksantikvarens NB-register. Innenfor området skal det vises særlige hensyn i forbindelse med videre forvaltning og utvikling, slik at de kulturhistoriske verdiene ikke svekkes eller forsvinner. Tiltak i hensynssonen skal sendes regional og lokal kulturminnemyndighet for uttalelse.

H570_2 - H570_4:

Områdene er valgt ut som kulturhistorisk landskap av nasjonal interesse (KULA). De skal forvaltes slik at landskapets karakter som beskrevet i rapporten Kulturhistoriske landskap av nasjonal interesse i Akershus, opprettholdes og styrkes. Tiltak i sonen skal sendes regional og lokal kulturminnemyndighet for uttalelse.

§ 8-3 Hensynssoner som er båndlagt (pbl § 11-8, 3.ledd. bokstav d)

§ 8-3.1 Områder båndlagt etter plan- og bygningsloven, H710_1 – H710_4, samt ved Asakskredet

Områdene H710_1 – H710_4 er regulert til bevaring/båndlagt i reguleringsplan.

Innenfor båndleggingssone H710_5 for byggeforbud ved Asakskredet er det byggeforbud etter PBL § 28-1. Tiltak som kan påvirke stabiliteten i området kan ikke iverksettes før søknad som dokumenterer sikkerheten er godkjent og byggeforbudet er opphevet.

§ 8-3.2 Områder båndlagt etter lov om naturvern, H720_1 – H720_11

Områdene er vernet i medhold av lov om naturvern. Vernevedtak og ev. forvaltningsplan for det enkelte området gjelder.

Følgende områder er båndlagt etter vedtak i medhold av lov om naturvern:

- Hensynssone H720_1 Breimosen Naturreservat
- Hensynssone H720_2 Sørumsneset Naturreservat
- Hensynssone H720_3 Jølsen Naturreservat
- Hensynssone H720_4 Råsok Naturreservat
- Hensynssone H720_5 Kongsrudtjern Naturreservat
- Hensynssone H720_6 Nordre Øyeren Naturreservat
- Hensynssone H720_7 Mjøsjødalen naturreservat
- Hensynssone H720_8 Flaen naturreservat
- Hensynssone H720_9 Holmen naturreservat
- Hensynssone H720_10 Stilla og Brauterstilla naturreservat
- Hensynssone H720_11 Høgmåsan naturreservat

§ 8-3.3 Områder båndlagt etter lov om kulturminner, H730_1 – H730_20

Automatisk fredete kulturminner

Arealet er båndlagt etter kulturminneloven. Det er ikke tillatt å sette i gang tiltak som er egnet til å skade, ødelegge, grave ut, flytte, forandre, tildekke, skjule eller på annen måte utilbørlig skjemme de automatisk fredete kulturminnene eller framkalle fare for at dette kan skje.

Fredete bygninger og anlegg

Tiltak på fredete bygninger og anlegg, utover vanlig vedlikehold, er ikke tillatt uten dispensasjon fra kulturminneloven. Eventuell søknad om tillatelse til inngrep i et fredet kulturminne sendes rette kulturminnemyndighet i god tid før arbeidet er planlagt utført. Alt vedlikehold må skje med tradisjonelle materialer og metoder, og større vedlikeholdsarbeider bør også meldes fra om. Alle tiltak som kommer i direkte berøring med eller ligger i nærheten av kulturminne eller kulturmiljø fredet etter kulturminneloven skal sendes kulturminneforvaltningen til uttalelse.

Informasjon: Sørum, Frogner gamle og Skedsmo middelalderkirker og middelalderkirkegårder er automatisk fredete. Innenfor middelalderkirkegård er gravlegging kun tillatt i gravfelt som har vært i kontinuerlig bruk etter 1945.

§ 8-3.4 Områder båndlagt etter lov om naturområder i Oslo og nærliggende kommuner, H735_1 – H735_2

Innenfor sonen gjelder «Lov om naturområder i Oslo og nærliggende kommuner» (Markaloven)

§ 8-3.5 Områder båndlagt etter energiloven, H740_1 – H740_2

Det er ikke tillatt med ny bebyggelse innenfor hensynssonen. Alt anleggsarbeid og alle tiltak i terrenget innenfor hensynssonen skal på forhånd avklares med ledningseier.

Retningslinje: Det er varslingsplikt for sprengningsarbeid øvrig anleggsarbeid og skogsarbeid nærmere enn 30 m. målt horisontalt fra nærmeste strømførende linje. Se informasjon på <https://www.statnett.no/om-statnett/vare-anlegg-i-drift/arbeid-nar-hoyspentanlegg/> og publikasjonen «Anleggsmaskiner og elektriske anlegg».

§ 8-4 Hensynssoner for felles planlegging (pbl. § 11-8, bokstav e)

§ 8-4.1 Sone med krav om felles planlegging H810_1 - H810_4

I hensynssonene H810_1 i Lillestrøm by, og H810_2 på Strømmen som omfatter framtidig sentrumsformål, SF38, SF39 og SF42, skal samarbeides om kvartalsvis felles planlegging. I områder som naturlig henger sammen, eller som har behov for felles infrastruktur, kan kommunen kreve at samarbeidsområdet utvides til å omfatte flere kvartal. Det samme gjelder H810_3 på Hvam, og H810_4 som er område SF47 og SF48 på Strømmen

Kommunen kan etter en vurdering, tillate at enkeltgrunneiere fremmer forslag til reguleringsplan for et helt kvartal, når det kan dokumenteres seriøse forsøk på å få til et samarbeid om felles planlegging, i tråd med kommunens målsettinger for sentrumsutvikling.

Kapittel IX Bestemmelser til bestemmelsesområder

§ 9-1 Bestemmelsesområder for miljøkvalitet, estetikk, natur, landskap og grønnstruktur (pbl § 11-9.6)

§ 9-1.1 Bestemmelsesområder for boligfelt med særlige hensyn i Lillestrøm by #6_1 til #6_21
Innenfor disse områdene skal alle nye tiltak bidra til å videreføre eksisterende bebyggelsesstruktur. Med bebyggelsesstruktur menes her hvordan bygningene er plassert på eiendommen i forhold til vei eller gate.

Gesimshøyde skal ikke overskride 6 meter fra gjennomsnittlig planert terreng. I områder der det må tas hensyn til flom jf. § 1-20, skal nødvendig heving av gulvnivå kunne legges til ved beregning av gesimshøyde.

For eneboliger og tomannsboliger skal garasje være frittstående, innvendige biloppstillingsplasser skal ikke være en del av husets 1.etasje/underetasje. For boliger i konsentrert småhusbebyggelse skal garasjer være i fellesanlegg.

I område # 6_2 og # 6_6 skal boligene ha flatt tak eller pulttak.
I øvrige områder skal boligene ha saltak eller valmtak.

I område # 6_9 (kun i Odalsgata) og # 6_20 kan bygningene ha mur/pusset mur som hovedmateriale i fasaden.

I område # 6_4 og # 6_6 kan bygningene ha platekledning som hovedmateriale i fasaden, i tillegg til tre.

I øvrige områder skal bygningene ha tre som hovedmateriale i fasaden.

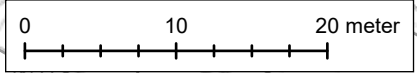
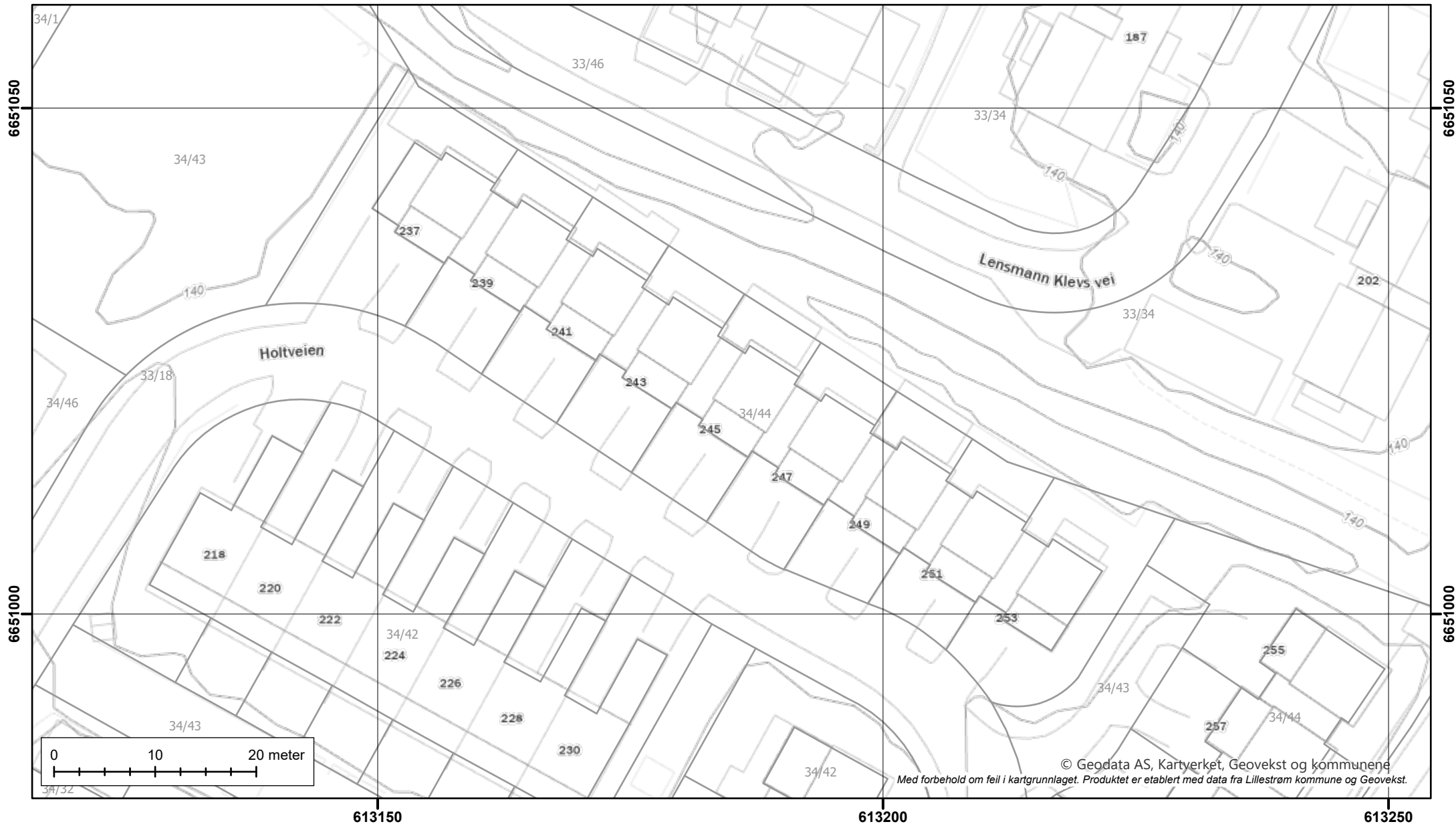
§ 9-1.2 Bestemmelsesområder for stille områder #6_22 til #6_29.

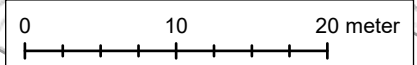
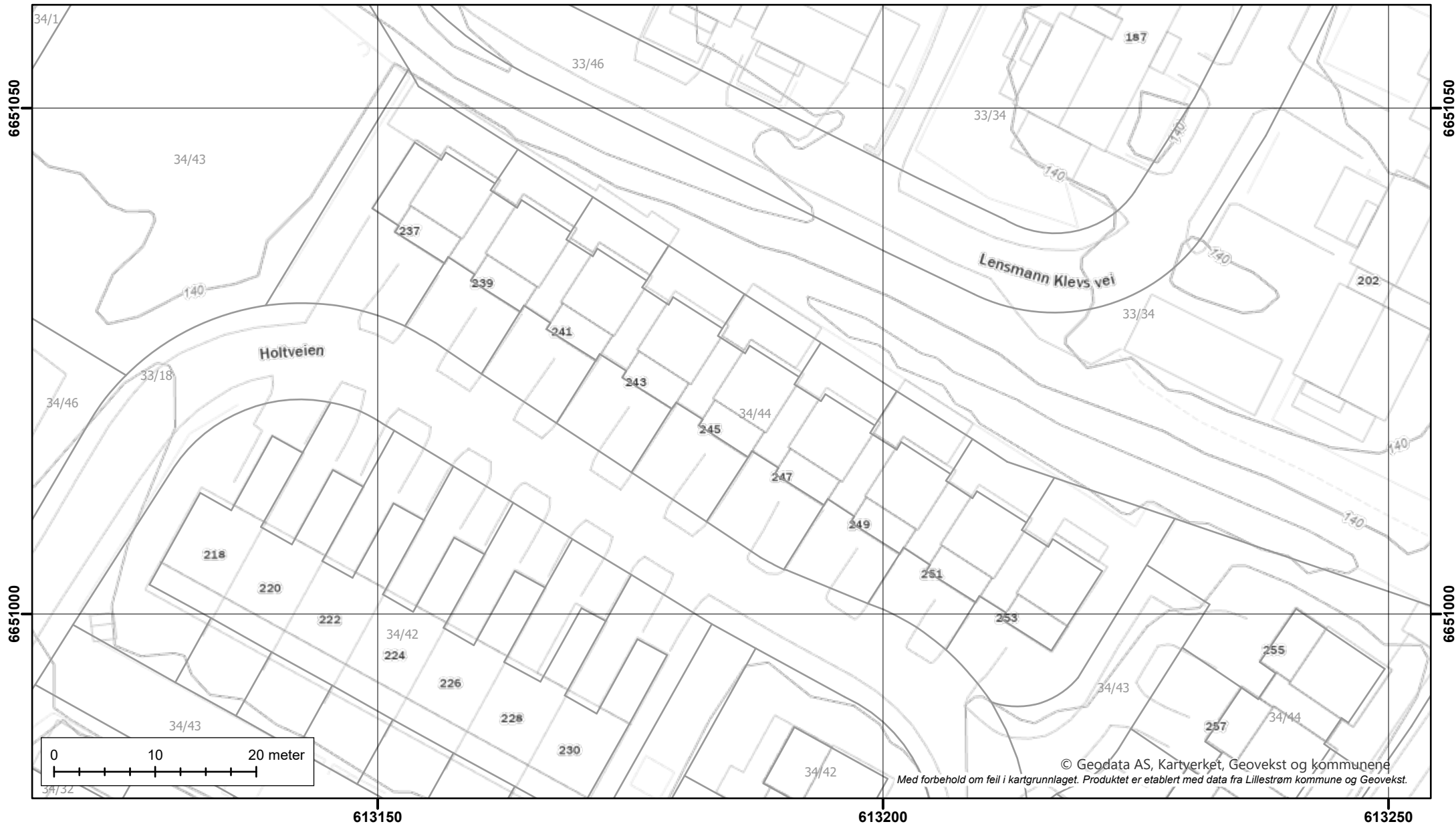
Områdene omfatter kirkegårder og viktige tettstedsnære friluftslivsområder som er lite påvirket av støy. Ny og vesentlig utvidelse av støyende virksomhet i henhold til de statlige retningslinjer for støy i arealplanleggingen, skal søkes lokalisert og utformet slik at støypåvirkningen i stille områder forblir uendret eller dempes. Kollektiv-, gang- og sykkel- eller trafiksikkerhetstiltak som ikke endrer støyforholdene vesentlig i stille soner vil kunne gjennomføres uten samtidig utbedring av støyforholdene.

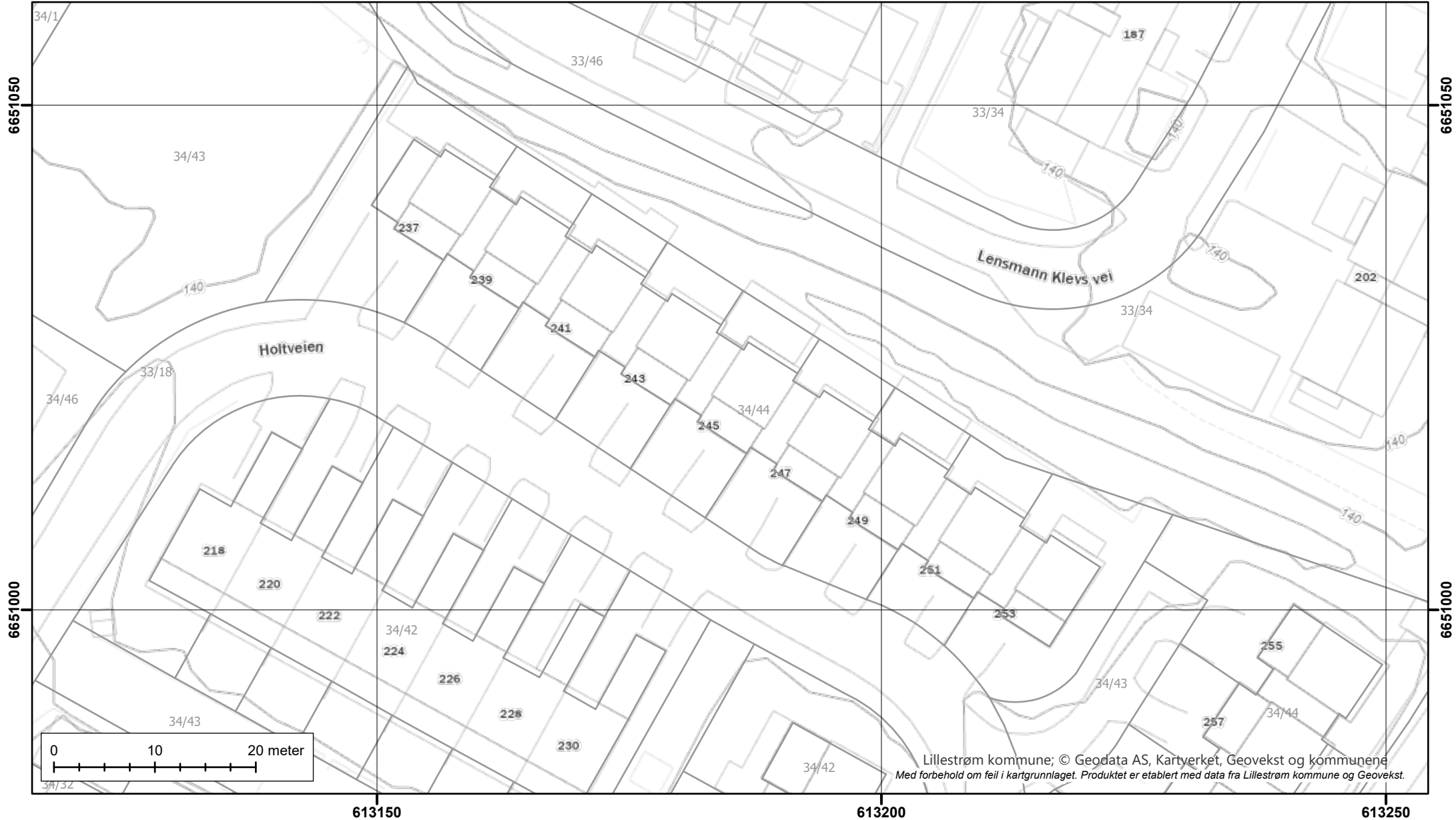
Kapittel X Vedlegg

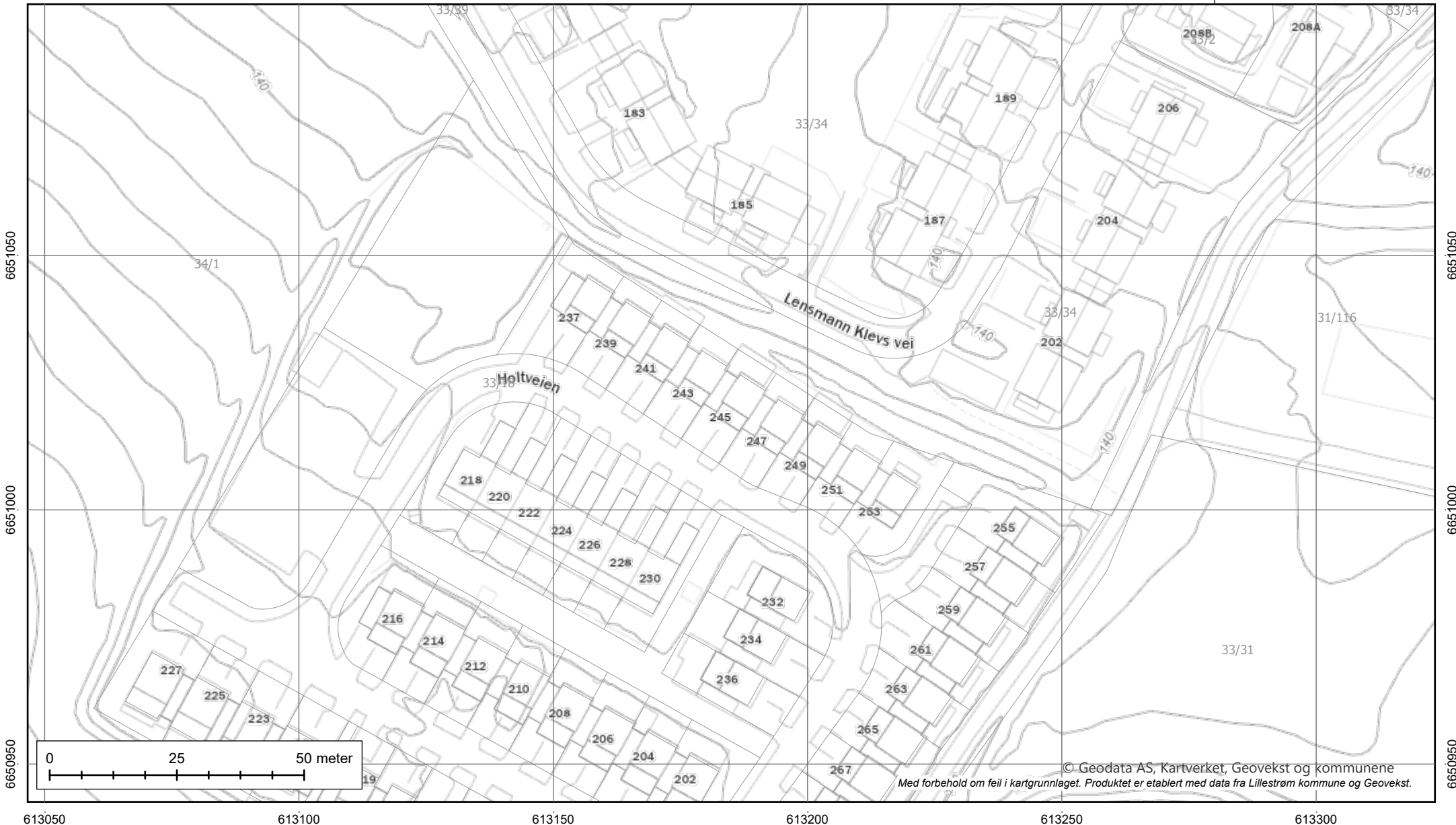
- a) Byromsnorm for sentrumsområder
- b) Temakart - Indre sone og ytre sone
- c) Temakart - Parkeringsbestemmelsessoner
- d) Temakart - Støybestemmelsessoner
- e) Holdningsklasser for avkjørsler
- f) Konesjonsområde for fjernvarme
- g) Restriksjonsområde ved Kjeller flyplass
- h) Geoteknisk rapport med presiseringer fra kommunen
- i) Oversikt over eksisterende bolig- og fritidseiendommer i LNF-spredd bebyggelse (ikke vedlagt ennå, må på høring)
- j) Oversiktsliste over bygninger med høy kulturminneverdi (VK1)

Kartvedlegg b), c), d), e) og f) finnes som temakart under kartlag *Temadata fra kommuneplan* på kommunens kartportal. På kartportalen vises den nøyaktige avgrensningen av sonene.









Matrikkelkart og -rapport (tilsvarer målebrev)

Matrikkelenhetens registerbetegnelse og adresse

Matrikkelenhet:	Gårdsnr 34, Bruksnr 44, Seksjonsnr 13	Kommune:	3205 Lillestrøm
Adresse:		Grunnkrets:	413 Kjeller 13
Veiadresse:	Holtveien 247, gatenr 6400	Valgkrets:	4 Holt/Vestvollen
(fra bruksenhet)	2007 Kjeller	Kirkesogn:	2060101 Skedsmo
Oppdatert:	01.01.2024	Tettsted:	801 Oslo

Eiendomsopplysninger

Matrikkel:

Type:	Best. eierseksjon	Tinglyst:	Ja	Reg.landbruksreg.:	Nei
Bruksnavn:		Matrikkelført:	Ja	Antall teiger:	2
Etableringsdato:	12.02.2018	Har festegrunn:	Nei	Formål:	Bolig
Areal:	108,8 kvm	Skyld:		Sameiebrøk:	128/2 556
Arealkilde:	Beregnet Areal			Areal felles tomt:	1 665,9 kvm
Arealmernad:					

Om fullstendighet og nøyaktighet i matrikkelutskriften:

Ambita tar forbehold om at informasjon som hentes fra Matrikkelen kan avvike fra de faktiske forhold, og at grensepunkter mv. kan mangle helt eller delvis eller være feil registrert i Matrikkelen. Ambitas eiendomsutskrift viser arealet som er en geometrisk beregning basert på eiendommens grenselinjer. I de tilfeller grensene er markert som fiktive brukes i stedet oppgitt areal hvis dette finnes i Matrikkelen. Ambita er ikke ansvarlig for tap som oppstår som følge av feil i Eiendomsutskriften.

Ikke tinglyst eierforhold:

Ingen ikke tinglyste eierforhold registrert på matrikkelenheten.

Kulturminner:

Ingen kulturminner registrert på matrikkelenheten.

I Matrikkelen fremgår kun informasjon om fredet kulturminne der det er registrert i Riksantikvarens arkiv på eiendom og bygning. Kulturminner som ikke er registrert i Matrikkelen kan dermed allikevel forekomme på eiendommen. Merk at disse opplysningene ikke omfatter informasjon om eventuell verning / verneklasse for eiendom eller bygningsmasse.

Grunnforurensning:

Lokalitetsnr	Myndighet	Navn	Påvirkningsgrad
668	03 - Fylkesmann	Brånåsen avfallsdeponi	03 - Påvist påvirkning og behov for fysiske tiltak
Matrikkelført:	05.04.2017		
Oppdatert:	24.04.2025	http://grunnforurensning.miljodirektoratet.no/faktaark.html?lok_id=668	

I Matrikkelen fremgår kun informasjon om grunnforurensning som eventuelt er registrert på eiendommen i forurensningsmyndighetenes arkiver. Grunnforurensning som ikke er registrert kan dermed allikevel forekomme på eiendommen.

Klage på vedtak i Matrikkelen:

Ingen klage registrert på matrikkelenheten.

Forretninger:

Type	Dato	Rolle	Matrikkel	Arealendring	
Omnummerering	Forretning:	01.01.2024	Mottaker	3205/34/44	0,0
	Matrikkelført:	01.01.2024	Mottaker	3205/34/44/0/1	0,0
			Mottaker	3205/34/44/0/2	0,0
			Mottaker	3205/34/44/0/3	0,0
			Mottaker	3205/34/44/0/4	0,0
			Mottaker	3205/34/44/0/5	0,0
			Mottaker	3205/34/44/0/6	0,0
			Mottaker	3205/34/44/0/7	0,0
			Mottaker	3205/34/44/0/8	0,0
			Mottaker	3205/34/44/0/9	0,0
			Mottaker	3205/34/44/0/10	0,0
			Mottaker	3205/34/44/0/11	0,0
			Mottaker	3205/34/44/0/12	0,0
			Mottaker	3205/34/44/0/13	0,0
			Mottaker	3205/34/44/0/14	0,0
			Mottaker	3205/34/44/0/15	0,0
			Mottaker	3205/34/44/0/16	0,0
			Mottaker	3205/34/44/0/17	0,0
			Mottaker	3205/34/44/0/18	0,0
Annen forretningstype	Forretning:	26.10.2023	Berørt	3205/33/18	0,0
	Matrikkelført:	26.10.2023	Berørt	3205/33/34	0,0
			Berørt	3205/34/43	0,0
			Berørt	3205/34/44	0,0
			Berørt	3205/34/44/0/1	0,0
			Berørt	3205/34/44/0/2	0,0
			Berørt	3205/34/44/0/3	0,0
			Berørt	3205/34/44/0/4	0,0
			Berørt	3205/34/44/0/5	0,0
			Berørt	3205/34/44/0/6	0,0
			Berørt	3205/34/44/0/7	0,0
			Berørt	3205/34/44/0/8	0,0
			Berørt	3205/34/44/0/9	0,0
			Berørt	3205/34/44/0/10	0,0
			Berørt	3205/34/44/0/11	0,0
			Berørt	3205/34/44/0/12	0,0
			Berørt	3205/34/44/0/13	0,0
			Berørt	3205/34/44/0/14	0,0
			Berørt	3205/34/44/0/15	0,0
		Berørt	3205/34/44/0/16	0,0	
		Berørt	3205/34/44/0/17	0,0	
		Berørt	3205/34/44/0/18	0,0	
Omnummerering	Forretning:	01.01.2020	Mottaker	3205/34/44	0,0
	Matrikkelført:	01.01.2020	Mottaker	3205/34/44/0/1	0,0
			Mottaker	3205/34/44/0/2	0,0
			Mottaker	3205/34/44/0/3	0,0
			Mottaker	3205/34/44/0/4	0,0
			Mottaker	3205/34/44/0/5	0,0
			Mottaker	3205/34/44/0/6	0,0
			Mottaker	3205/34/44/0/7	0,0
			Mottaker	3205/34/44/0/8	0,0
			Mottaker	3205/34/44/0/9	0,0
			Mottaker	3205/34/44/0/10	0,0
			Mottaker	3205/34/44/0/11	0,0
			Mottaker	3205/34/44/0/12	0,0
			Mottaker	3205/34/44/0/13	0,0
			Mottaker	3205/34/44/0/14	0,0
			Mottaker	3205/34/44/0/15	0,0
			Mottaker	3205/34/44/0/16	0,0
			Mottaker	3205/34/44/0/17	0,0
			Mottaker	3205/34/44/0/18	0,0

Feilretting	Forretning:	18.01.2018	Avgiver	3205/34/44	-686,6
	Matrikkelført:	28.01.2018	Berørt	3205/33/18	0,0
			Berørt	3205/33/34	0,0
			Berørt	3205/34/44/0/10	0,0
			Mottaker	3205/34/44/0/11	91,8
			Mottaker	3205/34/44/0/12	99,7
			Mottaker	3205/34/44/0/13	108,8
			Mottaker	3205/34/44/0/14	108,1
			Mottaker	3205/34/44/0/15	106,6
			Mottaker	3205/34/44/0/16	105,4
			Mottaker	3205/34/44/0/17	66,2
Seksjonering	Forretning:	10.01.2018	Etablert/Endret	3205/34/44	0,0
	Matrikkelført:	26.01.2018	Etablert/Endret	3205/34/44/0/1	0,0
			Etablert/Endret	3205/34/44/0/2	0,0
			Etablert/Endret	3205/34/44/0/3	0,0
			Etablert/Endret	3205/34/44/0/4	0,0
			Etablert/Endret	3205/34/44/0/5	0,0
			Etablert/Endret	3205/34/44/0/6	0,0
			Etablert/Endret	3205/34/44/0/7	0,0
			Etablert/Endret	3205/34/44/0/8	0,0
			Etablert/Endret	3205/34/44/0/9	0,0
			Etablert/Endret	3205/34/44/0/10	0,0
			Etablert/Endret	3205/34/44/0/11	0,0
			Etablert/Endret	3205/34/44/0/12	0,0
			Etablert/Endret	3205/34/44/0/13	0,0
			Etablert/Endret	3205/34/44/0/14	0,0
			Etablert/Endret	3205/34/44/0/15	0,0
			Etablert/Endret	3205/34/44/0/16	0,0
			Etablert/Endret	3205/34/44/0/17	0,0
		Etablert/Endret	3205/34/44/0/18	0,0	

Bebyggelsens arealer mv., antall boenheter**Rekkehus****Opplysninger om boliger/bruksenheter:**

Adresse	Type	BRA	Kjøkkenkode	Antall rom	Bad	WC
Holtveien 247	Bolig	132,0	Kjøkken	5	1	2

Bygningsopplysninger:

Næringsgruppe:	Bolig	Bebygd areal:	80,0	Rammetillatelse:	13.09.2012
Bygningsstatus:	Ferdigattest	BRA bolig:	132,0	Igangset.till.:	30.03.2017
Energikilde:	Elektrisitet	BRA annet:		Ferdigattest:	30.03.2022
Oppvarming:	Elektrisk	BRA totalt:	132,0	Midl. brukstil.:	11.06.2018
Avløp:	Offentlig kloakk	Har heis:	Nei	Tatt ibruk (GAB):	
Vannforsyning:	Tilkn. off. vannverk			Antall boliger:	1
Bygningsnr:	300322439			Antall etasjer:	3

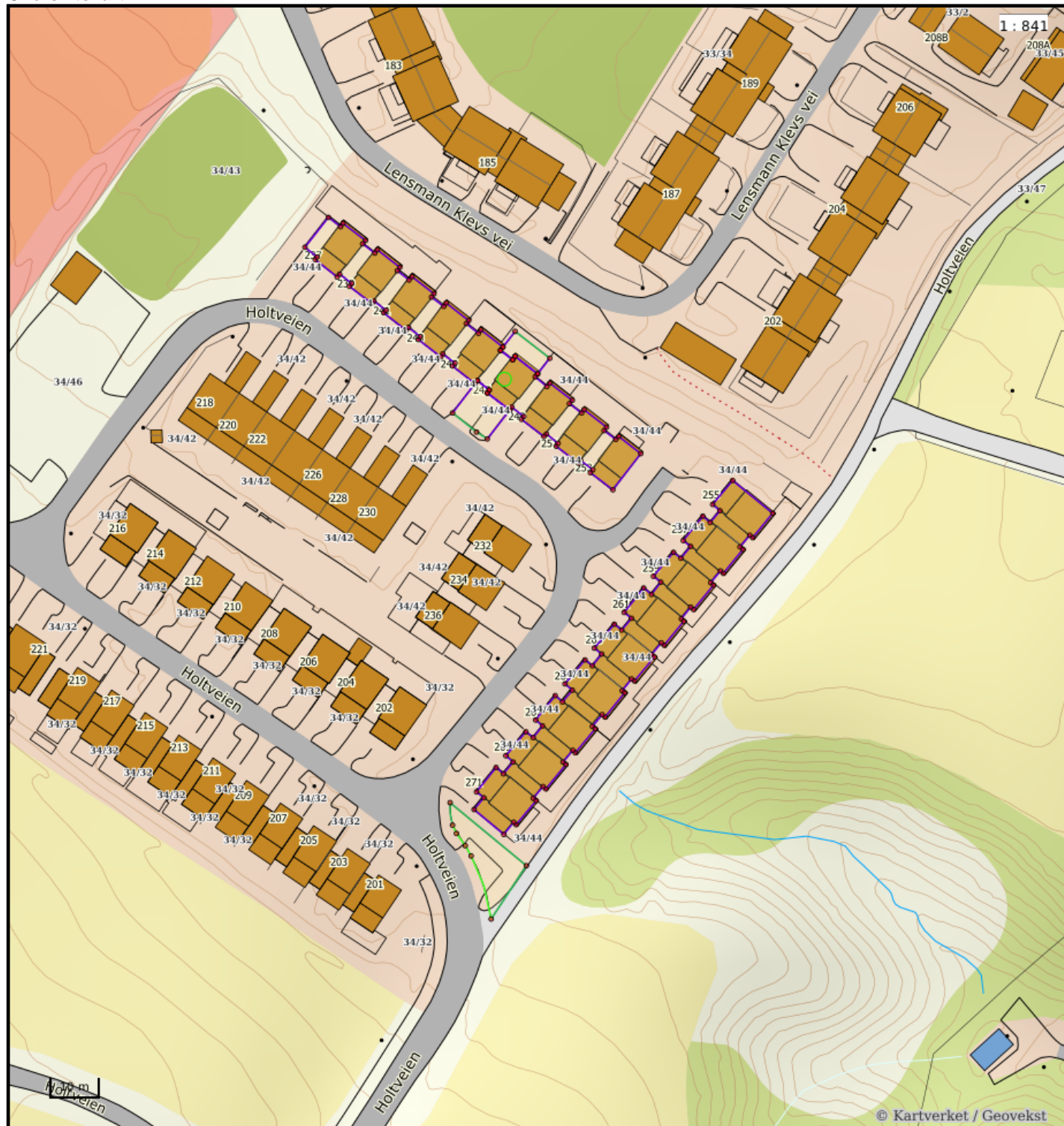
Etasjeopplysninger:

Nr	Ant. boliger	BRA:	Bolig	Annet	Totalt	BTA:	Bolig	Annet	Totalt
H01	1		53,0		53,0		58,0		58,0
H02			48,0		48,0		53,0		53,0
H03			31,0		31,0		34,0		34,0

Kulturminner:

Ingen kulturminner registrert på bygningen.

Oversiktskart



Nøyaktighet (standardavvik)

- 10 cm eller mindre
- 11 - 30 cm.
- 31 - 200 cm
- 201 - 500 cm
- Over 500 cm
- Ikke angitt

Hjelpelinjer

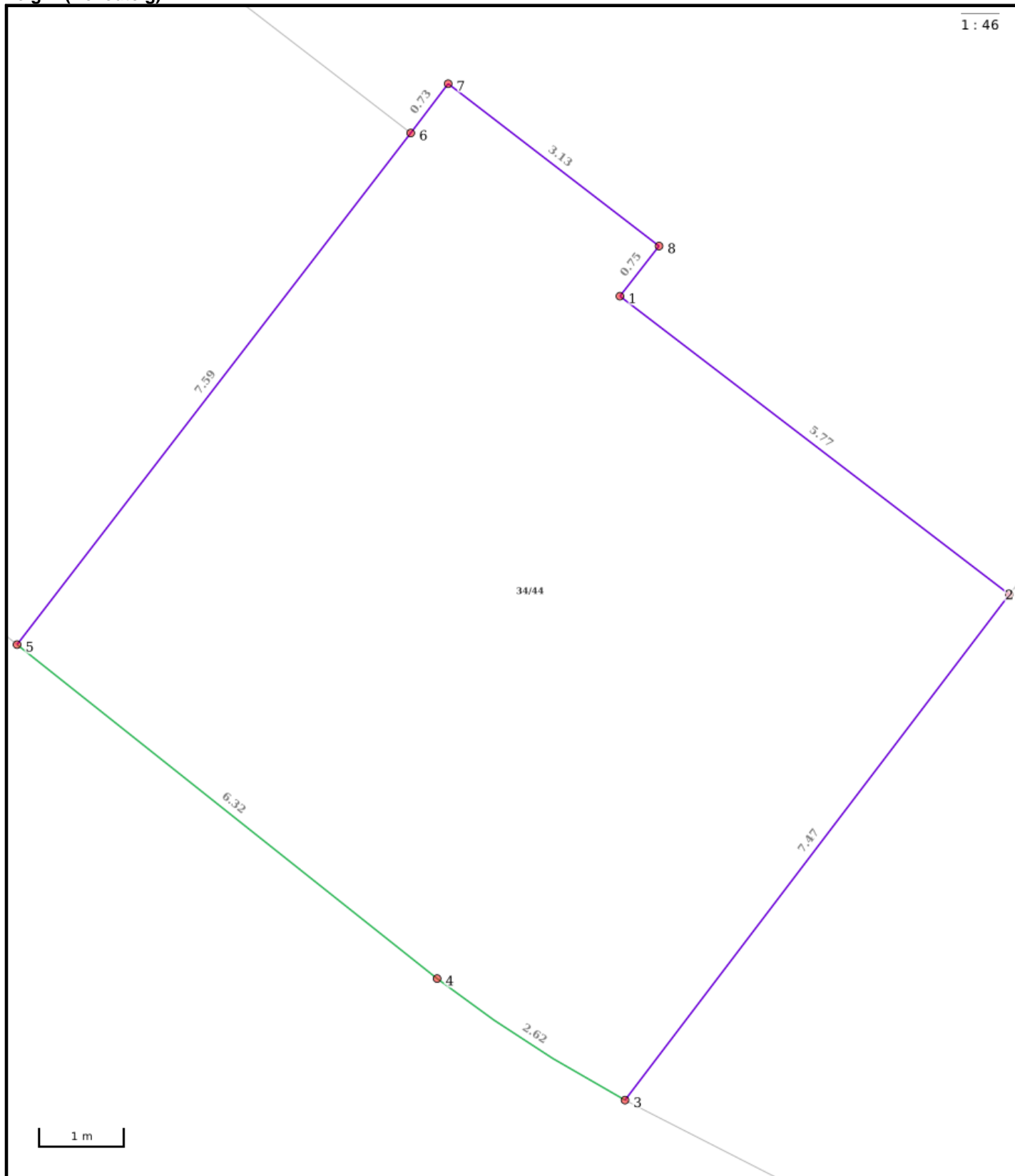
- - Vannkant
- - Veikant
- Fiktiv / Teigdeler
- Punktfeste

Symboler

- Bygningspunkt
 - △ Sefrak kulturminne
- se ambita.com/sefrak for fargeforklaring

Teig 1 (Hovedteig)

1 : 46



Nøyaktighet (standardavvik)

- 10 cm eller mindre
- 11 - 30 cm.
- 31 - 200 cm
- 201 - 500 cm
- Over 500 cm
- Ikke angitt

Hjelpelinjer

- Vannkant
- Veikant
- Fiktiv / Teigdeler
- Punktfeste

Symboler

- Bygningspunkt
 - Sefrak kulturminne
- se ambita.com/sefrak for fargeforklaring

Areal og koordinater**Areal:** 70,20m²**Arealmerknad:****Koordinatsystem:** EUREF89 UTM sone 32**Ytre avgrensing**

Punkt	Nord	Øst	Lengde ¹	Målemetode	Nøyaktighet	Radius	Merke nedsett i	Hjelpelinje	Grensepunkttype
1	6 651 013,82	613 189,25	5,77m	Digitalisert på dig.bord fra strek-kart: Papirkopi	150		Annen terrengdetalj	Nei	Hushjørne
2	6 651 010,74	613 194,13	7,47m	Digitalisert på dig.bord fra strek-kart: Papirkopi	150		Annen terrengdetalj	Nei	Hushjørne
3	6 651 004,41	613 190,16	2,62m	Tatt fra plan	30	16,61	Ikke spesifisert	Nei	Umerket
4	6 651 005,63	613 187,84	6,32m	Terrengmålt	10		Ikke spesifisert	Nei	Umerket
5	6 651 009,10	613 182,56	7,59m	Tatt fra plan	30		Ikke spesifisert	Nei	Umerket
6	6 651 015,51	613 186,63	0,73m	Digitalisert på dig.bord fra strek-kart: Papirkopi	150		Annen terrengdetalj	Nei	Hushjørne
7	6 651 016,13	613 187,01	3,13m	Digitalisert på dig.bord fra strek-kart: Papirkopi	150		Annen terrengdetalj	Nei	Hushjørne
8	6 651 014,45	613 189,65	0,75m	Digitalisert på dig.bord fra strek-kart: Papirkopi	150		Annen terrengdetalj	Nei	Hushjørne

(*) Lengden fra punktet til neste punkt i rekken.

Areal og koordinater**Areal:** 831,30m²**Arealmerknad:****Koordinatsystem:** EUREF89 UTM sone 32**Ytre avgrensing**

Punkt	Nord	Øst	Lengde ¹	Målemetode	Nøyaktighet	Radius	Merke nedsett i	Hjelpelinje	Grensepunkttype
1	6 650 942,15	613 213,88	0,75m	Digitalisert på dig.bord fra strek-kart: Papirkopi	150		Annen terrengdetalj	Nei	Hushjørne
2	6 650 942,57	613 213,26	3,11m	Digitalisert på dig.bord fra strek-kart: Papirkopi	150		Annen terrengdetalj	Nei	Hushjørne
3	6 650 940,00	613 211,51	0,75m	Digitalisert på dig.bord fra strek-kart: Papirkopi	150		Annen terrengdetalj	Nei	Hushjørne
4	6 650 939,58	613 212,13	6,39m	Digitalisert på dig.bord fra strek-kart: Papirkopi	150		Annen terrengdetalj	Nei	Hushjørne
5	6 650 934,30	613 208,53	0,75m	Digitalisert på dig.bord fra strek-kart: Papirkopi	150		Annen terrengdetalj	Nei	Hushjørne
6	6 650 934,72	613 207,91	3,11m	Digitalisert på dig.bord fra strek-kart: Papirkopi	150		Annen terrengdetalj	Nei	Hushjørne
7	6 650 932,15	613 206,16	0,75m	Digitalisert på dig.bord fra strek-kart: Papirkopi	150		Annen terrengdetalj	Nei	Hushjørne
8	6 650 931,73	613 206,78	6,39m	Digitalisert på dig.bord fra strek-kart: Papirkopi	150		Annen terrengdetalj	Nei	Hushjørne
9	6 650 926,45	613 203,18	0,76m	Digitalisert på dig.bord fra strek-kart: Papirkopi	150		Annen terrengdetalj	Nei	Hushjørne
10	6 650 926,87	613 202,55	3,15m	Digitalisert på dig.bord fra strek-kart: Papirkopi	150		Annen terrengdetalj	Nei	Hushjørne
11	6 650 924,26	613 200,78	7,90m	Digitalisert på dig.bord fra strek-kart: Papirkopi	150		Annen terrengdetalj	Nei	Hushjørne
12	6 650 928,71	613 194,25	3,16m	Digitalisert på dig.bord fra strek-kart: Papirkopi	150		Annen terrengdetalj	Nei	Hushjørne
13	6 650 931,32	613 196,03	1,94m	Digitalisert på dig.bord fra strek-kart: Papirkopi	150		Annen terrengdetalj	Nei	Hushjørne
14	6 650 932,41	613 194,42	6,40m	Digitalisert på dig.bord fra strek-kart: Papirkopi	150		Annen terrengdetalj	Nei	Hushjørne
15	6 650 937,70	613 198,02	1,95m	Digitalisert på dig.bord fra strek-kart: Papirkopi	150		Annen terrengdetalj	Nei	Hushjørne
16	6 650 936,60	613 199,63	3,11m	Digitalisert på dig.bord fra strek-kart: Papirkopi	150		Annen terrengdetalj	Nei	Hushjørne
17	6 650 939,17	613 201,38	1,95m	Digitalisert på dig.bord fra strek-kart: Papirkopi	150		Annen terrengdetalj	Nei	Hushjørne
18	6 650 940,27	613 199,77	6,40m	Digitalisert på dig.bord fra strek-kart: Papirkopi	150		Annen terrengdetalj	Nei	Hushjørne
19	6 650 945,55	613 203,38	1,94m	Digitalisert på dig.bord fra strek-kart: Papirkopi	150		Annen terrengdetalj	Nei	Hushjørne
20	6 650 944,46	613 204,98	3,10m	Digitalisert på dig.bord fra strek-kart: Papirkopi	150		Annen terrengdetalj	Nei	Hushjørne
21	6 650 947,02	613 206,73	1,94m	Digitalisert på dig.bord fra strek-kart: Papirkopi	150		Annen terrengdetalj	Nei	Hushjørne
22	6 650 948,12	613 205,13	6,39m	Digitalisert på dig.bord fra strek-kart: Papirkopi	150		Annen terrengdetalj	Nei	Hushjørne
23	6 650 953,40	613 208,73	1,94m	Digitalisert på dig.bord fra strek-kart: Papirkopi	150		Annen terrengdetalj	Nei	Hushjørne
24	6 650 952,31	613 210,33	3,11m	Digitalisert på dig.bord fra strek-kart: Papirkopi	150		Annen terrengdetalj	Nei	Hushjørne
25	6 650 954,88	613 212,09	1,94m	Digitalisert på dig.bord fra strek-kart: Papirkopi	150		Annen terrengdetalj	Nei	Hushjørne
26	6 650 955,97	613 210,48	6,40m	Digitalisert på dig.bord fra strek-kart: Papirkopi	150		Annen terrengdetalj	Nei	Hushjørne
27	6 650 961,26	613 214,08	1,95m	Digitalisert på dig.bord fra strek-kart: Papirkopi	150		Annen terrengdetalj	Nei	Hushjørne
28	6 650 960,16	613 215,69	3,11m	Digitalisert på dig.bord fra strek-kart: Papirkopi	150		Annen terrengdetalj	Nei	Hushjørne
29	6 650 962,73	613 217,44	1,95m	Digitalisert på dig.bord fra strek-kart: Papirkopi	150		Annen terrengdetalj	Nei	Hushjørne
30	6 650 963,83	613 215,83	6,39m	Digitalisert på dig.bord fra strek-kart: Papirkopi	150		Annen terrengdetalj	Nei	Hushjørne
31	6 650 969,11	613 219,43	1,95m	Digitalisert på dig.bord fra strek-kart: Papirkopi	150		Annen terrengdetalj	Nei	Hushjørne
32	6 650 968,01	613 221,04	3,11m	Digitalisert på dig.bord fra strek-kart: Papirkopi	150		Annen terrengdetalj	Nei	Hushjørne
33	6 650 970,58	613 222,79	1,95m	Digitalisert på dig.bord fra strek-kart: Papirkopi	150		Annen terrengdetalj	Nei	Hushjørne

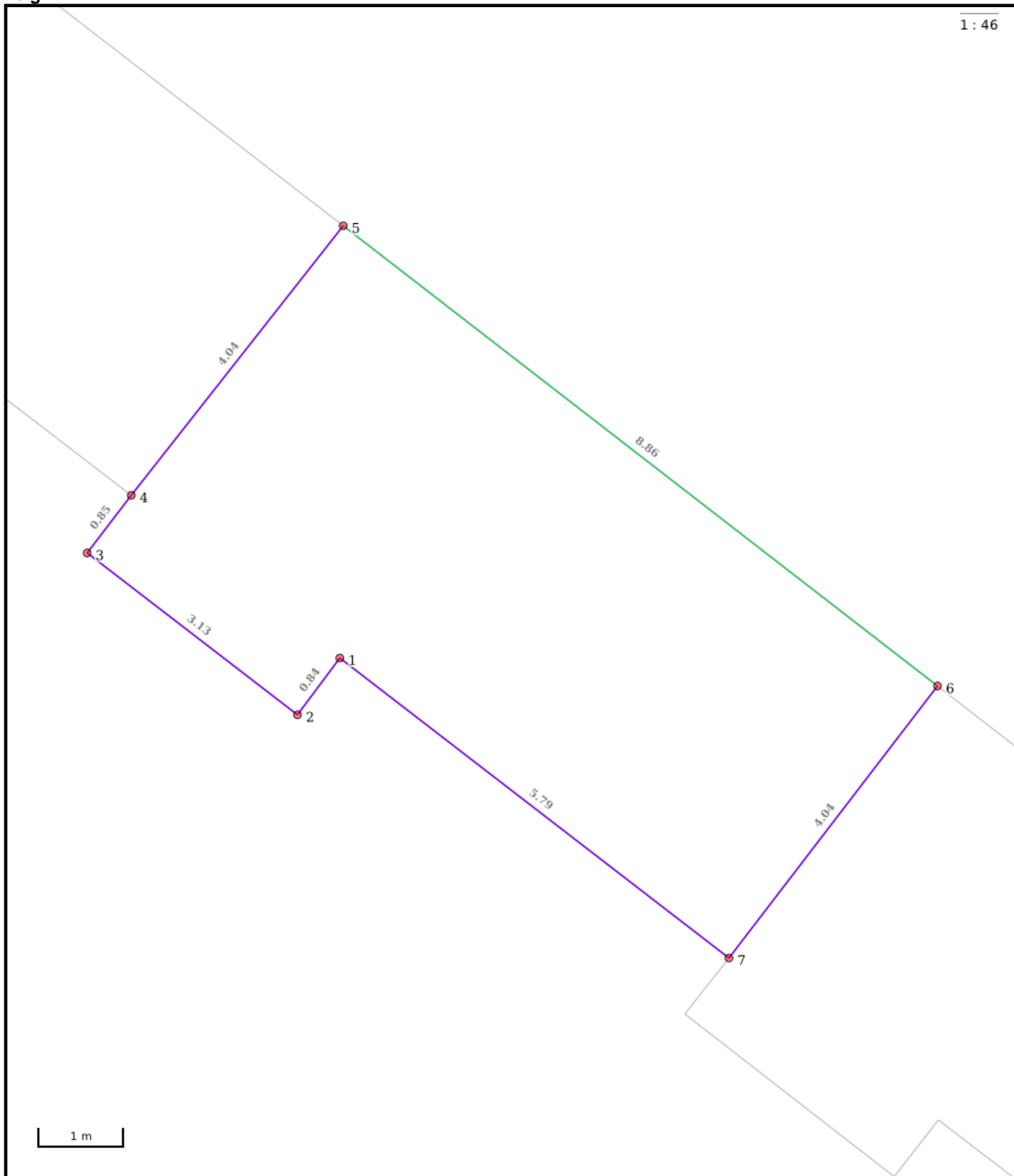
34	6 650 971,68	613 221,18	6,39m	Digitalisert på dig.bord fra strek-kart: Papirkopi	150	Annen terrengdetalj	Nei	Hushjørne
35	6 650 976,96	613 224,78	1,94m	Digitalisert på dig.bord fra strek-kart: Papirkopi	150	Annen terrengdetalj	Nei	Hushjørne
36	6 650 975,87	613 226,39	3,11m	Digitalisert på dig.bord fra strek-kart: Papirkopi	150	Annen terrengdetalj	Nei	Hushjørne
37	6 650 978,44	613 228,14	1,94m	Digitalisert på dig.bord fra strek-kart: Papirkopi	150	Annen terrengdetalj	Nei	Hushjørne
38	6 650 979,53	613 226,54	6,40m	Digitalisert på dig.bord fra strek-kart: Papirkopi	150	Annen terrengdetalj	Nei	Hushjørne
39	6 650 984,82	613 230,14	1,95m	Digitalisert på dig.bord fra strek-kart: Papirkopi	150	Annen terrengdetalj	Nei	Hushjørne
40	6 650 983,72	613 231,75	3,11m	Digitalisert på dig.bord fra strek-kart: Papirkopi	150	Annen terrengdetalj	Nei	Hushjørne
41	6 650 986,29	613 233,50	1,95m	Digitalisert på dig.bord fra strek-kart: Papirkopi	150	Annen terrengdetalj	Nei	Hushjørne
42	6 650 987,39	613 231,89	6,39m	Digitalisert på dig.bord fra strek-kart: Papirkopi	150	Annen terrengdetalj	Nei	Hushjørne
43	6 650 992,67	613 235,49	1,95m	Digitalisert på dig.bord fra strek-kart: Papirkopi	150	Annen terrengdetalj	Nei	Hushjørne
44	6 650 991,57	613 237,10	3,11m	Digitalisert på dig.bord fra strek-kart: Papirkopi	150	Annen terrengdetalj	Nei	Hushjørne
45	6 650 994,14	613 238,85	1,95m	Digitalisert på dig.bord fra strek-kart: Papirkopi	150	Annen terrengdetalj	Nei	Hushjørne
46	6 650 995,24	613 237,24	6,39m	Digitalisert på dig.bord fra strek-kart: Papirkopi	150	Annen terrengdetalj	Nei	Hushjørne
47	6 651 000,52	613 240,84	10,60m	Digitalisert på dig.bord fra strek-kart: Papirkopi	150	Annen terrengdetalj	Nei	Hushjørne
48	6 650 994,56	613 249,60	6,40m	Digitalisert på dig.bord fra strek-kart: Papirkopi	150	Annen terrengdetalj	Nei	Hushjørne
49	6 650 989,27	613 246,00	0,75m	Digitalisert på dig.bord fra strek-kart: Papirkopi	150	Annen terrengdetalj	Nei	Hushjørne
50	6 650 989,69	613 245,38	3,10m	Digitalisert på dig.bord fra strek-kart: Papirkopi	150	Annen terrengdetalj	Nei	Hushjørne
51	6 650 987,13	613 243,63	0,75m	Digitalisert på dig.bord fra strek-kart: Papirkopi	150	Annen terrengdetalj	Nei	Hushjørne
52	6 650 986,70	613 244,25	6,40m	Digitalisert på dig.bord fra strek-kart: Papirkopi	150	Annen terrengdetalj	Nei	Hushjørne
53	6 650 981,42	613 240,64	0,75m	Digitalisert på dig.bord fra strek-kart: Papirkopi	150	Annen terrengdetalj	Nei	Hushjørne
54	6 650 981,84	613 240,02	3,11m	Digitalisert på dig.bord fra strek-kart: Papirkopi	150	Annen terrengdetalj	Nei	Hushjørne
55	6 650 979,27	613 238,27	0,75m	Digitalisert på dig.bord fra strek-kart: Papirkopi	150	Annen terrengdetalj	Nei	Hushjørne
56	6 650 978,85	613 238,89	6,40m	Digitalisert på dig.bord fra strek-kart: Papirkopi	150	Annen terrengdetalj	Nei	Hushjørne
57	6 650 973,56	613 235,29	0,75m	Digitalisert på dig.bord fra strek-kart: Papirkopi	150	Annen terrengdetalj	Nei	Hushjørne
58	6 650 973,99	613 234,67	3,11m	Digitalisert på dig.bord fra strek-kart: Papirkopi	150	Annen terrengdetalj	Nei	Hushjørne
59	6 650 971,42	613 232,92	0,75m	Digitalisert på dig.bord fra strek-kart: Papirkopi	150	Annen terrengdetalj	Nei	Hushjørne
60	6 650 971,00	613 233,54	6,40m	Digitalisert på dig.bord fra strek-kart: Papirkopi	150	Annen terrengdetalj	Nei	Hushjørne
61	6 650 965,71	613 229,94	0,75m	Digitalisert på dig.bord fra strek-kart: Papirkopi	150	Annen terrengdetalj	Nei	Hushjørne
62	6 650 966,13	613 229,32	3,11m	Digitalisert på dig.bord fra strek-kart: Papirkopi	150	Annen terrengdetalj	Nei	Hushjørne
63	6 650 963,56	613 227,57	0,75m	Digitalisert på dig.bord fra strek-kart: Papirkopi	150	Annen terrengdetalj	Nei	Hushjørne
64	6 650 963,14	613 228,19	6,39m	Digitalisert på dig.bord fra strek-kart: Papirkopi	150	Annen terrengdetalj	Nei	Hushjørne
65	6 650 957,86	613 224,59	0,75m	Digitalisert på dig.bord fra strek-kart: Papirkopi	150	Annen terrengdetalj	Nei	Hushjørne
66	6 650 958,28	613 223,97	3,11m	Digitalisert på dig.bord fra strek-kart: Papirkopi	150	Annen terrengdetalj	Nei	Hushjørne
67	6 650 955,71	613 222,22	0,75m	Digitalisert på dig.bord fra strek-kart: Papirkopi	150	Annen terrengdetalj	Nei	Hushjørne
68	6 650 955,29	613 222,84	6,40m	Digitalisert på dig.bord fra strek-kart: Papirkopi	150	Annen terrengdetalj	Nei	Hushjørne
69	6 650 950,00	613 219,23	0,75m	Digitalisert på dig.bord fra strek-kart: Papirkopi	150	Annen terrengdetalj	Nei	Hushjørne
70	6 650 950,43	613 218,61	3,11m	Digitalisert på dig.bord fra strek-kart: Papirkopi	150	Annen terrengdetalj	Nei	Hushjørne
71	6 650 947,86	613 216,86	0,75m	Digitalisert på dig.bord fra strek-kart: Papirkopi	150	Annen terrengdetalj	Nei	Hushjørne

72	6 650 947,44	613 217,48	6,40m	Digitalisert på dig.bord fra strek-kart: Papirkopi	150	Annen terrengdetalj	Nei	Hushjørne
----	--------------	------------	-------	---	-----	------------------------	-----	-----------

(*) Lengden fra punktet til neste punkt i rekken.

Teig 2

1 : 46



Nøyaktighet (standardavvik)

- 10 cm eller mindre
- 11 - 30 cm.
- 31 - 200 cm
- 201 - 500 cm
- Over 500 cm
- Ikke angitt

Hjelpelinjer

- - - Vannkant
- - - Veikant
- ⋯⋯⋯ Fiktiv / Teigdeler
- ⋯⋯⋯ Punktfeste

Symboler

- Bygningspunkt
- △ Sefrak kulturminne
se ambita.com/sefrak for fargeforklaring

Areal og koordinater**Areal:** 38,60m²**Arealmerknad:****Koordinatsystem:** EUREF89 UTM sone 32**Ytre avgrensing**

Punkt	Nord	Øst	Lengde ¹	Målemetode	Nøyaktighet	Radius	Merke nedsatt i	Hjelpelinje	Grensepunkttype
1	6 651 021,74	613 194,27	0,84m	Digitalisert på dig.bord fra strek-kart: Papirkopi	150		Annen terrengdetalj	Nei	Hushjørne
2	6 651 021,03	613 193,83	3,13m	Digitalisert på dig.bord fra strek-kart: Papirkopi	150		Annen terrengdetalj	Nei	Hushjørne
3	6 651 022,71	613 191,19	0,85m	Digitalisert på dig.bord fra strek-kart: Papirkopi	150		Annen terrengdetalj	Nei	Hushjørne
4	6 651 023,43	613 191,65	4,04m	Digitalisert på dig.bord fra strek-kart: Papirkopi	150		Annen terrengdetalj	Nei	Hushjørne
5	6 651 026,82	613 193,85	8,86m	Tatt fra plan	30		Ikke spesifisert	Nei	Umerket
6	6 651 022,05	613 201,32	4,04m	Tatt fra plan	30		Ikke spesifisert	Nei	Umerket
7	6 651 018,64	613 199,16	5,79m	Digitalisert på dig.bord fra strek-kart: Papirkopi	150		Annen terrengdetalj	Nei	Hushjørne

⁽¹⁾ Lengden fra punktet til neste punkt i rekken.

Teig 2 felles tomt

1 : 320



Nøyaktighet (standardavvik)

- 10 cm eller mindre
- 11 - 30 cm.
- 31 - 200 cm
- 201 - 500 cm
- Over 500 cm
- Ikke angitt

Hjelpelinjer

- Vannkant
- Veikant
- Fiktiv / Teigdeler
- Punktfeste

Symboler

- Bygningspunkt
 - ▲ Sefrak kulturminne
- se ambita.com/sefrak for fargeforklaring

Areal og koordinater**Areal:** 706,90m²**Arealmerknad:****Koordinatsystem:** EUREF89 UTM sone 32**Ytre avgrensing**

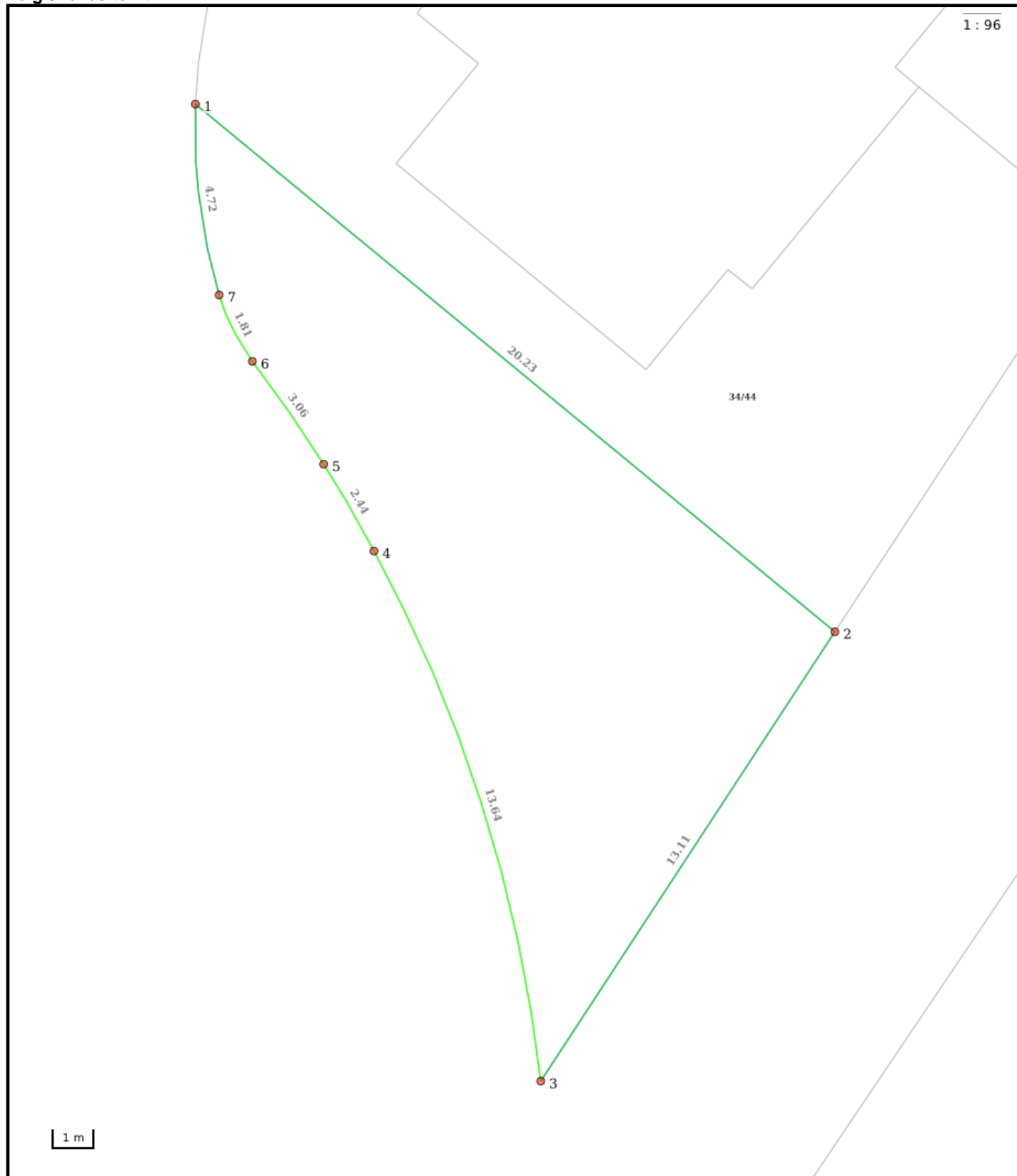
Punkt	Nord	Øst	Lengde ¹	Målemetode	Nøyaktighet	Radius	Merke nedsett i	Hjelpelinje	Grensepunkttype
1	6 651 021,03	613 193,83	0,84m	Digitalisert på dig.bord fra strek-kart: Papirkopi	150		Annen terrengdetalj	Nei	Hushjørne
2	6 651 021,74	613 194,27	5,79m	Digitalisert på dig.bord fra strek-kart: Papirkopi	150		Annen terrengdetalj	Nei	Hushjørne
3	6 651 018,64	613 199,16	0,85m	Digitalisert på dig.bord fra strek-kart: Papirkopi	150		Annen terrengdetalj	Nei	Hushjørne
4	6 651 017,93	613 198,70	3,13m	Digitalisert på dig.bord fra strek-kart: Papirkopi	150		Annen terrengdetalj	Nei	Hushjørne
5	6 651 016,24	613 201,33	0,85m	Digitalisert på dig.bord fra strek-kart: Papirkopi	150		Annen terrengdetalj	Nei	Hushjørne
6	6 651 016,96	613 201,79	5,78m	Digitalisert på dig.bord fra strek-kart: Papirkopi	150		Annen terrengdetalj	Nei	Hushjørne
7	6 651 013,87	613 206,68	0,85m	Digitalisert på dig.bord fra strek-kart: Papirkopi	150		Annen terrengdetalj	Nei	Hushjørne
8	6 651 013,15	613 206,23	3,11m	Digitalisert på dig.bord fra strek-kart: Papirkopi	150		Annen terrengdetalj	Nei	Hushjørne
9	6 651 011,45	613 208,84	0,85m	Digitalisert på dig.bord fra strek-kart: Papirkopi	150		Annen terrengdetalj	Nei	Hushjørne
10	6 651 012,16	613 209,30	5,79m	Digitalisert på dig.bord fra strek-kart: Papirkopi	150		Annen terrengdetalj	Nei	Hushjørne
11	6 651 009,05	613 214,18	0,85m	Digitalisert på dig.bord fra strek-kart: Papirkopi	150		Annen terrengdetalj	Nei	Hushjørne
12	6 651 008,33	613 213,72	3,10m	Digitalisert på dig.bord fra strek-kart: Papirkopi	150		Annen terrengdetalj	Nei	Hushjørne
13	6 651 006,68	613 216,34	0,85m	Digitalisert på dig.bord fra strek-kart: Papirkopi	150		Annen terrengdetalj	Nei	Hushjørne
14	6 651 007,40	613 216,80	5,78m	Digitalisert på dig.bord fra strek-kart: Papirkopi	150		Annen terrengdetalj	Nei	Hushjørne
15	6 651 004,27	613 221,66	9,36m	Digitalisert på dig.bord fra strek-kart: Papirkopi	150		Annen terrengdetalj	Nei	Hushjørne
16	6 650 996,37	613 216,64	5,78m	Digitalisert på dig.bord fra strek-kart: Papirkopi	150		Annen terrengdetalj	Nei	Hushjørne
17	6 650 999,47	613 211,76	0,75m	Digitalisert på dig.bord fra strek-kart: Papirkopi	150		Annen terrengdetalj	Nei	Hushjørne
18	6 651 000,10	613 212,16	3,11m	Digitalisert på dig.bord fra strek-kart: Papirkopi	150		Annen terrengdetalj	Nei	Hushjørne
19	6 651 001,76	613 209,53	0,71m	Digitalisert på dig.bord fra strek-kart: Papirkopi	150		Annen terrengdetalj	Nei	Hushjørne
20	6 651 001,16	613 209,15	5,78m	Digitalisert på dig.bord fra strek-kart: Papirkopi	150		Annen terrengdetalj	Nei	Hushjørne
21	6 651 004,25	613 204,26	0,73m	Digitalisert på dig.bord fra strek-kart: Papirkopi	150		Annen terrengdetalj	Nei	Hushjørne
22	6 651 004,87	613 204,65	3,11m	Digitalisert på dig.bord fra strek-kart: Papirkopi	150		Annen terrengdetalj	Nei	Hushjørne
23	6 651 006,57	613 202,04	0,72m	Digitalisert på dig.bord fra strek-kart: Papirkopi	150		Annen terrengdetalj	Nei	Hushjørne
24	6 651 005,96	613 201,65	5,78m	Digitalisert på dig.bord fra strek-kart: Papirkopi	150		Annen terrengdetalj	Nei	Hushjørne
25	6 651 009,03	613 196,75	0,75m	Digitalisert på dig.bord fra strek-kart: Papirkopi	150		Annen terrengdetalj	Nei	Hushjørne
26	6 651 009,66	613 197,15	3,13m	Digitalisert på dig.bord fra strek-kart: Papirkopi	150		Annen terrengdetalj	Nei	Hushjørne
27	6 651 011,34	613 194,51	0,71m	Digitalisert på dig.bord fra strek-kart: Papirkopi	150		Annen terrengdetalj	Nei	Hushjørne
28	6 651 010,74	613 194,13	5,77m	Digitalisert på dig.bord fra strek-kart: Papirkopi	150		Annen terrengdetalj	Nei	Hushjørne
29	6 651 013,82	613 189,25	0,75m	Digitalisert på dig.bord fra strek-kart: Papirkopi	150		Annen terrengdetalj	Nei	Hushjørne
30	6 651 014,45	613 189,65	3,13m	Digitalisert på dig.bord fra strek-kart: Papirkopi	150		Annen terrengdetalj	Nei	Hushjørne
31	6 651 016,13	613 187,01	0,73m	Digitalisert på dig.bord fra strek-kart: Papirkopi	150		Annen terrengdetalj	Nei	Hushjørne
32	6 651 015,51	613 186,63	5,78m	Digitalisert på dig.bord fra strek-kart: Papirkopi	150		Annen terrengdetalj	Nei	Hushjørne
33	6 651 018,61	613 181,75	0,72m	Digitalisert på dig.bord fra strek-kart: Papirkopi	150		Annen terrengdetalj	Nei	Hushjørne

34	6 651 019,22	613 182,13	3,12m	Digitalisert på dig.bord fra strek-kart: Papirkopi	150	Annen terrengdetalj	Nei	Hushjørne
35	6 651 020,91	613 179,51	0,75m	Digitalisert på dig.bord fra strek-kart: Papirkopi	150	Annen terrengdetalj	Nei	Hushjørne
36	6 651 020,28	613 179,11	5,79m	Digitalisert på dig.bord fra strek-kart: Papirkopi	150	Annen terrengdetalj	Nei	Hushjørne
37	6 651 023,40	613 174,23	0,72m	Digitalisert på dig.bord fra strek-kart: Papirkopi	150	Annen terrengdetalj	Nei	Hushjørne
38	6 651 024,01	613 174,62	3,12m	Digitalisert på dig.bord fra strek-kart: Papirkopi	150	Annen terrengdetalj	Nei	Hushjørne
39	6 651 025,69	613 171,99	0,72m	Digitalisert på dig.bord fra strek-kart: Papirkopi	150	Annen terrengdetalj	Nei	Hushjørne
40	6 651 025,08	613 171,60	5,78m	Digitalisert på dig.bord fra strek-kart: Papirkopi	150	Annen terrengdetalj	Nei	Hushjørne
41	6 651 028,17	613 166,72	0,72m	Digitalisert på dig.bord fra strek-kart: Papirkopi	150	Annen terrengdetalj	Nei	Hushjørne
42	6 651 028,78	613 167,11	3,11m	Digitalisert på dig.bord fra strek-kart: Papirkopi	150	Annen terrengdetalj	Nei	Hushjørne
43	6 651 030,46	613 164,49	0,71m	Digitalisert på dig.bord fra strek-kart: Papirkopi	150	Annen terrengdetalj	Nei	Hushjørne
44	6 651 029,86	613 164,11	5,79m	Digitalisert på dig.bord fra strek-kart: Papirkopi	150	Annen terrengdetalj	Nei	Hushjørne
45	6 651 032,96	613 159,22	0,75m	Digitalisert på dig.bord fra strek-kart: Papirkopi	150	Annen terrengdetalj	Nei	Hushjørne
46	6 651 033,59	613 159,62	3,12m	Digitalisert på dig.bord fra strek-kart: Papirkopi	150	Annen terrengdetalj	Nei	Hushjørne
47	6 651 035,27	613 156,99	0,72m	Digitalisert på dig.bord fra strek-kart: Papirkopi	150	Annen terrengdetalj	Nei	Hushjørne
48	6 651 034,66	613 156,60	5,78m	Digitalisert på dig.bord fra strek-kart: Papirkopi	150	Annen terrengdetalj	Nei	Hushjørne
49	6 651 037,76	613 151,72	0,70m	Digitalisert på dig.bord fra strek-kart: Papirkopi	150	Annen terrengdetalj	Nei	Hushjørne
50	6 651 038,35	613 152,09	3,15m	Digitalisert på dig.bord fra strek-kart: Papirkopi	150	Annen terrengdetalj	Nei	Hushjørne
51	6 651 040,05	613 149,44	7,80m	Digitalisert på dig.bord fra strek-kart: Papirkopi	150	Annen terrengdetalj	Nei	Hushjørne
52	6 651 046,62	613 153,64	3,15m	Digitalisert på dig.bord fra strek-kart: Papirkopi	150	Annen terrengdetalj	Nei	Hushjørne
53	6 651 044,92	613 156,29	0,85m	Digitalisert på dig.bord fra strek-kart: Papirkopi	150	Annen terrengdetalj	Nei	Hushjørne
54	6 651 045,64	613 156,75	5,77m	Digitalisert på dig.bord fra strek-kart: Papirkopi	150	Annen terrengdetalj	Nei	Hushjørne
55	6 651 042,56	613 161,63	0,85m	Digitalisert på dig.bord fra strek-kart: Papirkopi	150	Annen terrengdetalj	Nei	Hushjørne
56	6 651 041,85	613 161,17	3,13m	Digitalisert på dig.bord fra strek-kart: Papirkopi	150	Annen terrengdetalj	Nei	Hushjørne
57	6 651 040,17	613 163,81	0,85m	Digitalisert på dig.bord fra strek-kart: Papirkopi	150	Annen terrengdetalj	Nei	Hushjørne
58	6 651 040,89	613 164,26	5,79m	Digitalisert på dig.bord fra strek-kart: Papirkopi	150	Annen terrengdetalj	Nei	Hushjørne
59	6 651 037,76	613 169,13	0,85m	Digitalisert på dig.bord fra strek-kart: Papirkopi	150	Annen terrengdetalj	Nei	Hushjørne
60	6 651 037,04	613 168,67	3,11m	Digitalisert på dig.bord fra strek-kart: Papirkopi	150	Annen terrengdetalj	Nei	Hushjørne
61	6 651 035,36	613 171,29	0,85m	Digitalisert på dig.bord fra strek-kart: Papirkopi	150	Annen terrengdetalj	Nei	Hushjørne
62	6 651 036,08	613 171,75	5,77m	Digitalisert på dig.bord fra strek-kart: Papirkopi	150	Annen terrengdetalj	Nei	Hushjørne
63	6 651 032,99	613 176,62	0,84m	Digitalisert på dig.bord fra strek-kart: Papirkopi	150	Annen terrengdetalj	Nei	Hushjørne
64	6 651 032,28	613 176,17	3,13m	Digitalisert på dig.bord fra strek-kart: Papirkopi	150	Annen terrengdetalj	Nei	Hushjørne
65	6 651 030,59	613 178,81	0,85m	Digitalisert på dig.bord fra strek-kart: Papirkopi	150	Annen terrengdetalj	Nei	Hushjørne
66	6 651 031,31	613 179,26	5,78m	Digitalisert på dig.bord fra strek-kart: Papirkopi	150	Annen terrengdetalj	Nei	Hushjørne
67	6 651 028,22	613 184,14	0,85m	Digitalisert på dig.bord fra strek-kart: Papirkopi	150	Annen terrengdetalj	Nei	Hushjørne
68	6 651 027,50	613 183,68	3,14m	Digitalisert på dig.bord fra strek-kart: Papirkopi	150	Annen terrengdetalj	Nei	Hushjørne
69	6 651 025,80	613 186,32	0,85m	Digitalisert på dig.bord fra strek-kart: Papirkopi	150	Annen terrengdetalj	Nei	Hushjørne
70	6 651 026,51	613 186,78	5,76m	Digitalisert på dig.bord fra strek-kart: Papirkopi	150	Annen terrengdetalj	Nei	Hushjørne
71	6 651 023,43	613 191,65	0,85m	Digitalisert på dig.bord fra strek-kart: Papirkopi	150	Annen terrengdetalj	Nei	Hushjørne

72	6 651 022,71	613 191,19	3,13m	Digitalisert på dig.bord fra strek-kart: Papirkopi	150	Annen terrengdetalj	Nei	Hushjørne
----	--------------	------------	-------	---	-----	------------------------	-----	-----------

(*) Lengden fra punktet til neste punkt i rekken.

Teig 3 felles tomt



Nøyaktighet (standardavvik)

- 10 cm eller mindre
- 11 - 30 cm.
- 31 - 200 cm
- 201 - 500 cm
- Over 500 cm
- Ikke angitt

Hjelpelinjer

- Vannkant
- Veikant
- Fiktiv / Teigdeler
- Punktfaste

Symboler

- Bygningspunkt
- △ Sefrak kulturminne
se ambita.com/sefrak for fargeforklaring

Areal og koordinater**Areal:** 127,70m²**Arealmerknad:****Koordinatsystem:** EUREF89 UTM sone 32**Ytre avgrensing**

Punkt	Nord	Øst	Lengde ¹	Målemetode	Nøyaktighet	Radius	Merke nedsatt i	Hjelpelinje	Grensepunkttype
1	6 650 929,71	613 189,24	20,23m	Tatt fra plan	30		Ikke spesifisert	Nei	Umerket
2	6 650 918,30	613 205,95	13,11m	Tatt fra plan	30		Ikke spesifisert	Nei	Umerket
3	6 650 906,73	613 199,79	13,64m	Terrengmålt	10	-36,00	Ikke spesifisert	Nei	Umerket
4	6 650 919,25	613 194,57	2,44m	Terrengmålt	10	-35,87	Ikke spesifisert	Nei	Umerket
5	6 650 921,24	613 193,15	3,06m	Terrengmålt	10	-35,20	Ikke spesifisert	Nei	Umerket
6	6 650 923,59	613 191,19	1,81m	Terrengmålt	10	5,01	Ikke spesifisert	Nei	Umerket
7	6 650 925,12	613 190,24	4,72m	Terrengmålt	10	14,49	Ikke spesifisert	Nei	Umerket

(*) Lengden fra punktet til neste punkt i rekken.

Om fullstendighet og nøyaktighet i utskriften:

Ambita tar forbehold om at informasjon som hentes fra Matrikkelen kan avvike fra de faktiske forhold, og at grensepunkter mv. kan mangle helt eller delvis eller være feil registrert i Matrikkelen. Ambitas kartutskrift viser arealet som er en geometrisk beregning basert på eiendommens grenselinjer. I de tilfeller grensene er markert som fiktive brukes i stedet oppgitt areal hvis dette finnes i Matrikkelen. Ambita er ikke ansvarlig for tap som oppstår som følge av feil i kartutskriften.