

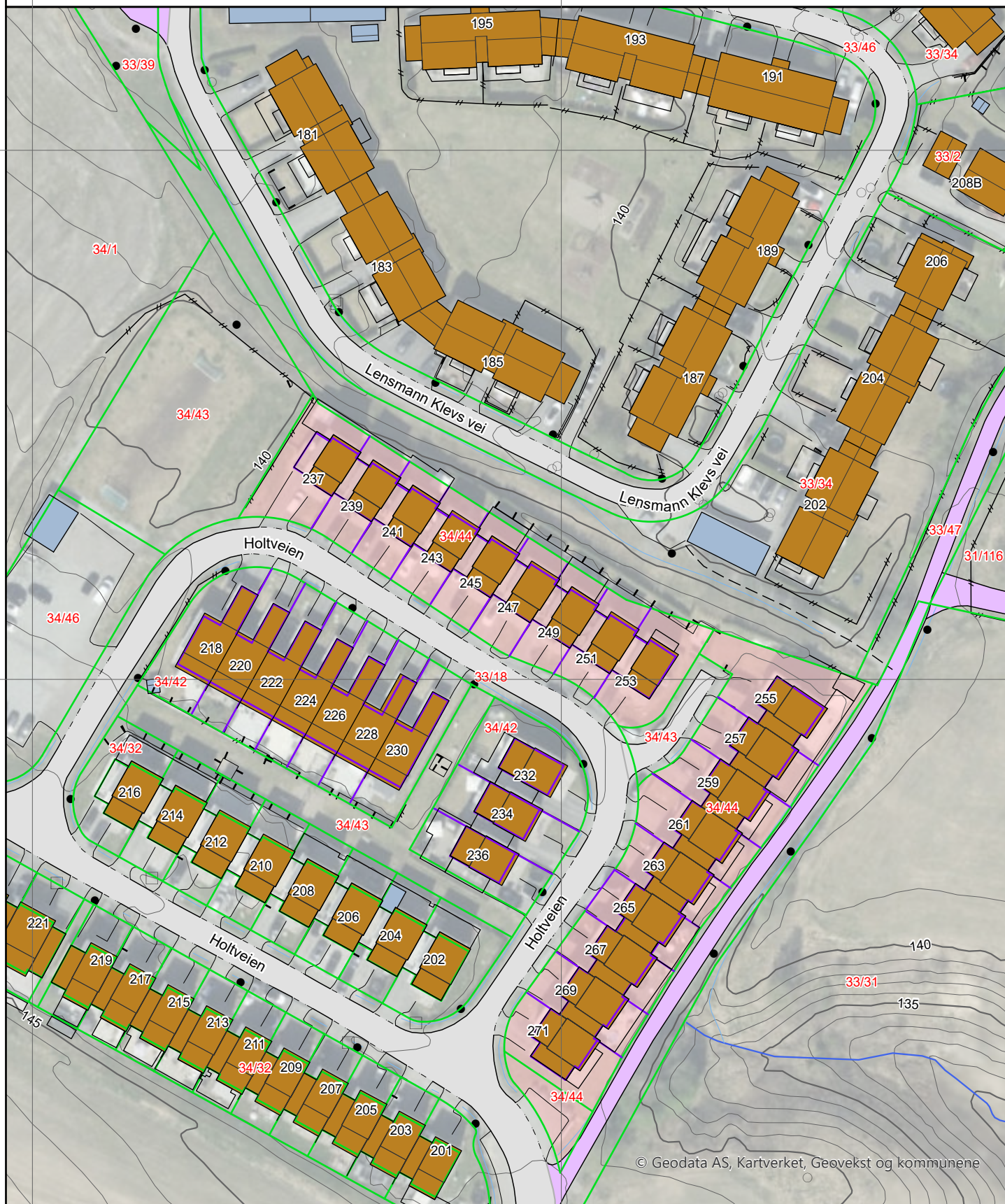
Kommune: 3205 Lillestrøm
 Eiendom: 3205/34/44/0/13

Eiendomsgrenser

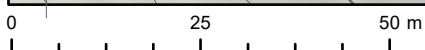
- | | |
|--|--|
| — Middels - høy nøyaktighet | - - - Vannkant |
| — Mindre nøyaktig | - - - Vegkant |
| — Lite nøyaktig | - - - - - Fiktiv grenselinje |
| — Skissenøyaktighet eller uviss | - - - - - Teigdelelinje |
| - - - Omtvistet grense | - - - - - Punktfeste |



Målestokk 1:1000
 Dato: 24.4.2025



© Geodata AS, Kartverket, Geovekst og kommunene



Kartgrunnlag: Geovekst, Norge i Bilder - 8193
 Det tas forbehold om feil og mangler i kartet.
 Kartet kan ikke benyttes i byggesaksbehandling.

Kommune: 3205 Lillestrøm
 Eiendom: 3205/34/44/0/13

Eiendomsgrenser

- Middels - høy nøyaktighet
- Mindre nøyaktig
- Lite nøyaktig
- Skissenøyaktighet eller uviss
- - - Omtvistet grense
- - - Vannkant
- - - Vegkant
- - - Fiktiv grenselinje
- - - Teigdelelinje
- - - Punktfeste










Målestokk 1:1000
 Dato: 24.4.2025













0 25 50 m

Tegnforklaring







-  Adressepunkt
-  Kulturminne - punkt
-  Naturvernområde - punkt
-  Kulturminne - flate
-  Naturvernområde - flate
-  Bygningslinjer
-  Tiltaklinje

Eiendomsgrenser









-  Middels - høy nøyaktighet, 3-30 cm
-  Mindre nøyaktig, 31-199 cm
-  Lite nøyaktig, 200-499 cm
-  Skissenøyaktighet eller uviss, 500-9999 cm

-  Stolpe
-  Anlegg
-  Veglinje
-  Sti
-  Traktorveg
-  Bekk/kanal/grøft

Høydekurver

-  Metersnivå
-  5-metersnivå
-  25-metersnivå
-  Forsenkning terreng
-  Hjelpekurve
-  Dybdekurve

-  Valgt eiendom
-  Bolig, uthus, landbruk
-  Fritids-/sesongbosted
-  Bygning, annen kjent type
-  Bygning uten matrikkelinformasjon
-  Parkeringsområde
-  VegGåendeOgSyklende
-  Trafikkøy
-  VegKjørende

-  Vassflater
-  Bre
-  AndreTiltak
-  BygningTiltak, endring
-  BygningTiltak, nybygg
-  BygningTiltak, riving
-  SamferdselTiltak
-  Andre tiltakstyper/ spesifiseringer