

Matrikkelkart og -rapport (tilsvarer målebrev)

Matrikkelenhetens registerbetegnelse og adresse

Matrikkelenhet:	Gårdsnr 34, Bruksnr 44, Seksjonsnr 13	Kommune:	3205 Lillestrøm
Adresse:		Grunnkrets:	413 Kjeller 13
Veiadresse:	Holtveien 247, gatenr 6400	Valkrets:	4 Holt/Vestvollen
(fra bruksenhet)	2007 Kjeller	Kirkesogn:	2060101 Skedsmo
Oppdatert:	01.01.2024	Tettsted:	801 Oslo

Eiendomsopplysninger

Matrikkel:

Type:	Best. eierseksjon	Tinglyst:	Ja	Reg.landbruksreg.:	Nei
Bruksnavn:		Matrikkelført:	Ja	Antall teiger:	2
Etableringsdato:	12.02.2018	Har festegrunn:	Nei	Formål:	Bolig
Areal:	108,8 kvm	Skyld:		Sameiebrøk:	128/2 556
Arealkilde:	Beregnet Areal			Areal felles tomt:	1 665,9 kvm
Arealmernad:					

Om fullstendighet og nøyaktighet i matrikkelutskriften:

Ambita tar forbehold om at informasjon som hentes fra Matrikkelen kan avvike fra de faktiske forhold, og at grensepunkter mv. kan mangle helt eller delvis eller være feil registrert i Matrikkelen. Ambitas eiendomsutskrift viser arealet som er en geometrisk beregning basert på eiendommens grenselinjer. I de tilfeller grensene er markert som fiktive brukes i stedet oppgitt areal hvis dette finnes i Matrikkelen. Ambita er ikke ansvarlig for tap som oppstår som følge av feil i Eiendomsutskriften.

Ikke tinglyst eierforhold:

Ingen ikke tinglyste eierforhold registrert på matrikkelenheten.

Kulturminner:

Ingen kulturminner registrert på matrikkelenheten.

I Matrikkelen fremgår kun informasjon om fredet kulturminne der det er registrert i Riksantikvarens arkiv på eiendom og bygning. Kulturminner som ikke er registrert i Matrikkelen kan dermed allikevel forekomme på eiendommen. Merk at disse opplysningene ikke omfatter informasjon om eventuell verning / verneklasse for eiendom eller bygningsmasse.

Grunnforurensning:

Lokalitetsnr	Myndighet	Navn	Påvirkningsgrad
668	03 - Fylkesmann	Brånåsen avfallsdeponi	03 - Påvist påvirkning og behov for fysiske tiltak
Matrikkelført:	05.04.2017		
Oppdatert:	24.04.2025	http://grunnforurensning.miljodirektoratet.no/faktaark.html?lok_id=668	

I Matrikkelen fremgår kun informasjon om grunnforurensning som eventuelt er registrert på eiendommen i forurensningsmyndighetenes arkiver. Grunnforurensning som ikke er registrert kan dermed allikevel forekomme på eiendommen.

Klage på vedtak i Matrikkelen:

Ingen klage registrert på matrikkelenheten.

Forretninger:

Type	Dato	Rolle	Matrikkel	Arealendring	
Omnummerering	Forretning:	01.01.2024	Mottaker	3205/34/44	0,0
	Matrikkelført:	01.01.2024	Mottaker	3205/34/44/0/1	0,0
			Mottaker	3205/34/44/0/2	0,0
			Mottaker	3205/34/44/0/3	0,0
			Mottaker	3205/34/44/0/4	0,0
			Mottaker	3205/34/44/0/5	0,0
			Mottaker	3205/34/44/0/6	0,0
			Mottaker	3205/34/44/0/7	0,0
			Mottaker	3205/34/44/0/8	0,0
			Mottaker	3205/34/44/0/9	0,0
			Mottaker	3205/34/44/0/10	0,0
			Mottaker	3205/34/44/0/11	0,0
			Mottaker	3205/34/44/0/12	0,0
			Mottaker	3205/34/44/0/13	0,0
			Mottaker	3205/34/44/0/14	0,0
			Mottaker	3205/34/44/0/15	0,0
			Mottaker	3205/34/44/0/16	0,0
			Mottaker	3205/34/44/0/17	0,0
			Mottaker	3205/34/44/0/18	0,0
Annen forretningstype	Forretning:	26.10.2023	Berørt	3205/33/18	0,0
	Matrikkelført:	26.10.2023	Berørt	3205/33/34	0,0
			Berørt	3205/34/43	0,0
			Berørt	3205/34/44	0,0
			Berørt	3205/34/44/0/1	0,0
			Berørt	3205/34/44/0/2	0,0
			Berørt	3205/34/44/0/3	0,0
			Berørt	3205/34/44/0/4	0,0
			Berørt	3205/34/44/0/5	0,0
			Berørt	3205/34/44/0/6	0,0
			Berørt	3205/34/44/0/7	0,0
			Berørt	3205/34/44/0/8	0,0
			Berørt	3205/34/44/0/9	0,0
			Berørt	3205/34/44/0/10	0,0
			Berørt	3205/34/44/0/11	0,0
			Berørt	3205/34/44/0/12	0,0
			Berørt	3205/34/44/0/13	0,0
			Berørt	3205/34/44/0/14	0,0
			Berørt	3205/34/44/0/15	0,0
		Berørt	3205/34/44/0/16	0,0	
		Berørt	3205/34/44/0/17	0,0	
		Berørt	3205/34/44/0/18	0,0	
Omnummerering	Forretning:	01.01.2020	Mottaker	3205/34/44	0,0
	Matrikkelført:	01.01.2020	Mottaker	3205/34/44/0/1	0,0
			Mottaker	3205/34/44/0/2	0,0
			Mottaker	3205/34/44/0/3	0,0
			Mottaker	3205/34/44/0/4	0,0
			Mottaker	3205/34/44/0/5	0,0
			Mottaker	3205/34/44/0/6	0,0
			Mottaker	3205/34/44/0/7	0,0
			Mottaker	3205/34/44/0/8	0,0
			Mottaker	3205/34/44/0/9	0,0
			Mottaker	3205/34/44/0/10	0,0
			Mottaker	3205/34/44/0/11	0,0
			Mottaker	3205/34/44/0/12	0,0
			Mottaker	3205/34/44/0/13	0,0
			Mottaker	3205/34/44/0/14	0,0
			Mottaker	3205/34/44/0/15	0,0
			Mottaker	3205/34/44/0/16	0,0
			Mottaker	3205/34/44/0/17	0,0
			Mottaker	3205/34/44/0/18	0,0

Feilretting	Forretning:	18.01.2018	Avgiver	3205/34/44	-686,6
	Matrikkelført:	28.01.2018	Berørt	3205/33/18	0,0
			Berørt	3205/33/34	0,0
			Berørt	3205/34/44/0/10	0,0
			Mottaker	3205/34/44/0/11	91,8
			Mottaker	3205/34/44/0/12	99,7
			Mottaker	3205/34/44/0/13	108,8
			Mottaker	3205/34/44/0/14	108,1
			Mottaker	3205/34/44/0/15	106,6
			Mottaker	3205/34/44/0/16	105,4
			Mottaker	3205/34/44/0/17	66,2
Seksjonering	Forretning:	10.01.2018	Etablert/Endret	3205/34/44	0,0
	Matrikkelført:	26.01.2018	Etablert/Endret	3205/34/44/0/1	0,0
			Etablert/Endret	3205/34/44/0/2	0,0
			Etablert/Endret	3205/34/44/0/3	0,0
			Etablert/Endret	3205/34/44/0/4	0,0
			Etablert/Endret	3205/34/44/0/5	0,0
			Etablert/Endret	3205/34/44/0/6	0,0
			Etablert/Endret	3205/34/44/0/7	0,0
			Etablert/Endret	3205/34/44/0/8	0,0
			Etablert/Endret	3205/34/44/0/9	0,0
			Etablert/Endret	3205/34/44/0/10	0,0
			Etablert/Endret	3205/34/44/0/11	0,0
			Etablert/Endret	3205/34/44/0/12	0,0
			Etablert/Endret	3205/34/44/0/13	0,0
			Etablert/Endret	3205/34/44/0/14	0,0
			Etablert/Endret	3205/34/44/0/15	0,0
			Etablert/Endret	3205/34/44/0/16	0,0
			Etablert/Endret	3205/34/44/0/17	0,0
		Etablert/Endret	3205/34/44/0/18	0,0	

Bebyggelsens arealer mv., antall boenheter**Rekkehus****Opplysninger om boliger/bruksenheter:**

Adresse	Type	BRA	Kjøkkenkode	Antall rom	Bad	WC
Holtveien 247	Bolig	132,0	Kjøkken	5	1	2

Bygningsopplysninger:

Næringsgruppe:	Bolig	Bebygd areal:	80,0	Rammetillatelse:	13.09.2012
Bygningsstatus:	Ferdigattest	BRA bolig:	132,0	Igangset.till.:	30.03.2017
Energikilde:	Elektrisitet	BRA annet:		Ferdigattest:	30.03.2022
Oppvarming:	Elektrisk	BRA totalt:	132,0	Midl. brukstil.:	11.06.2018
Avløp:	Offentlig kloakk	Har heis:	Nei	Tatt ibruk (GAB):	
Vannforsyning:	Tilkn. off. vannverk			Antall boliger:	1
Bygningsnr:	300322439			Antall etasjer:	3

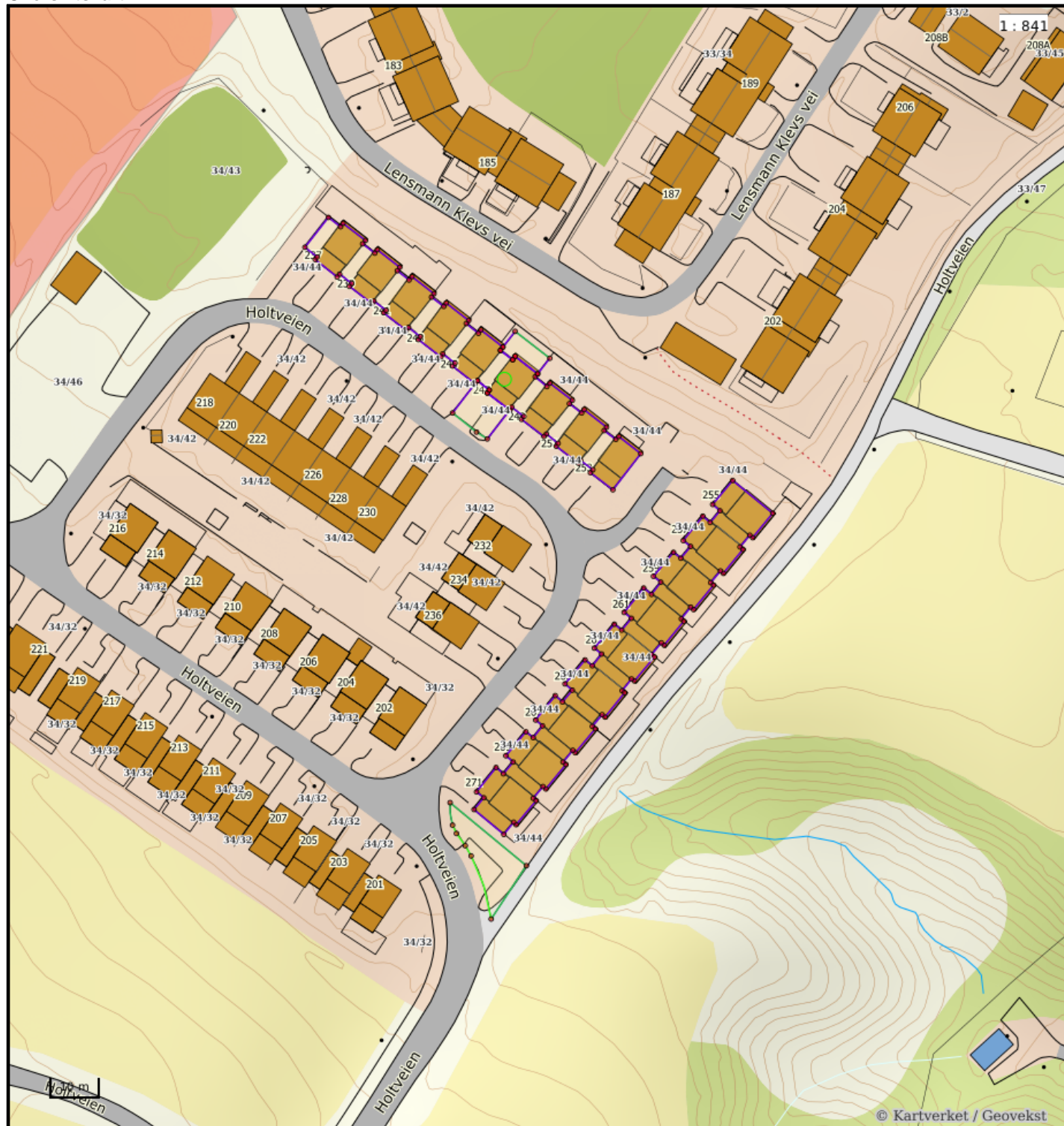
Etasjeopplysninger:

Nr	Ant. boliger	BRA:	Bolig	Annet	Totalt	BTA:	Bolig	Annet	Totalt
H01	1		53,0		53,0		58,0		58,0
H02			48,0		48,0		53,0		53,0
H03			31,0		31,0		34,0		34,0

Kulturminner:

Ingen kulturminner registrert på bygningen.

Oversiktskart



Nøyaktighet (standardavvik)

- 10 cm eller mindre
- 11 - 30 cm.
- 31 - 200 cm
- 201 - 500 cm
- Over 500 cm
- Ikke angitt

Hjelpelinjer

- Vannkant
- Veikant

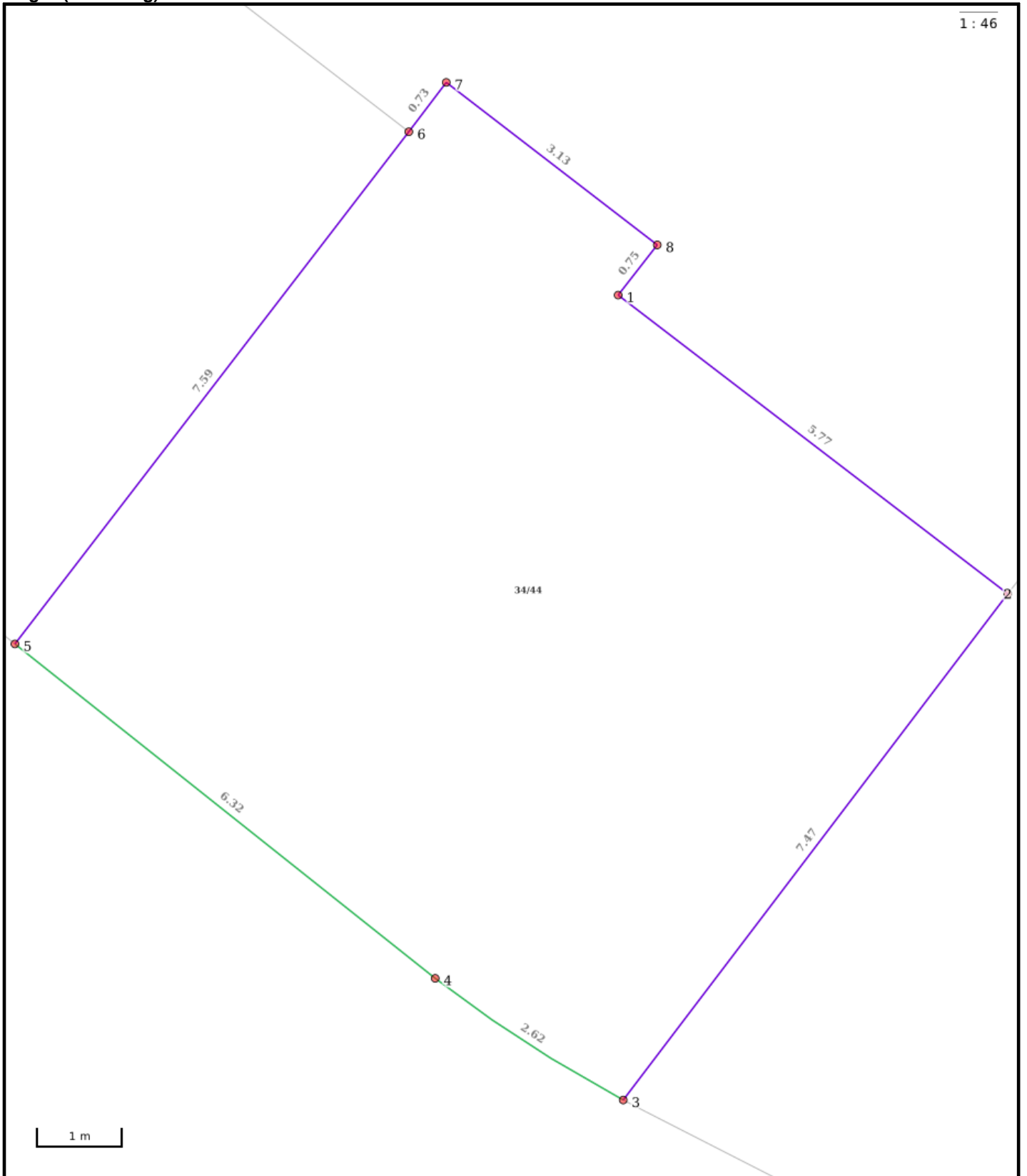
- Fiktiv / Teigdeler
- Punktfeste

Symboler

- Bygningspunkt
- △ Sefrak kulturminne
se ambita.com/sefrak for fargeforklaring

Teig 1 (Hovedteig)

1 : 46



Nøyaktighet (standardavvik)

- 10 cm eller mindre
- 11 - 30 cm.
- 31 - 200 cm
- 201 - 500 cm
- Over 500 cm
- Ikke angitt

Hjelpelinjer

- Vannkant
- Veikant
- ⋯ Fiktiv / Teigdeler
- ⋯ Punktfeste

Symboler

- Bygningspunkt
- △ Sefrak kulturminne
se ambita.com/sefrak for fargeforklaring

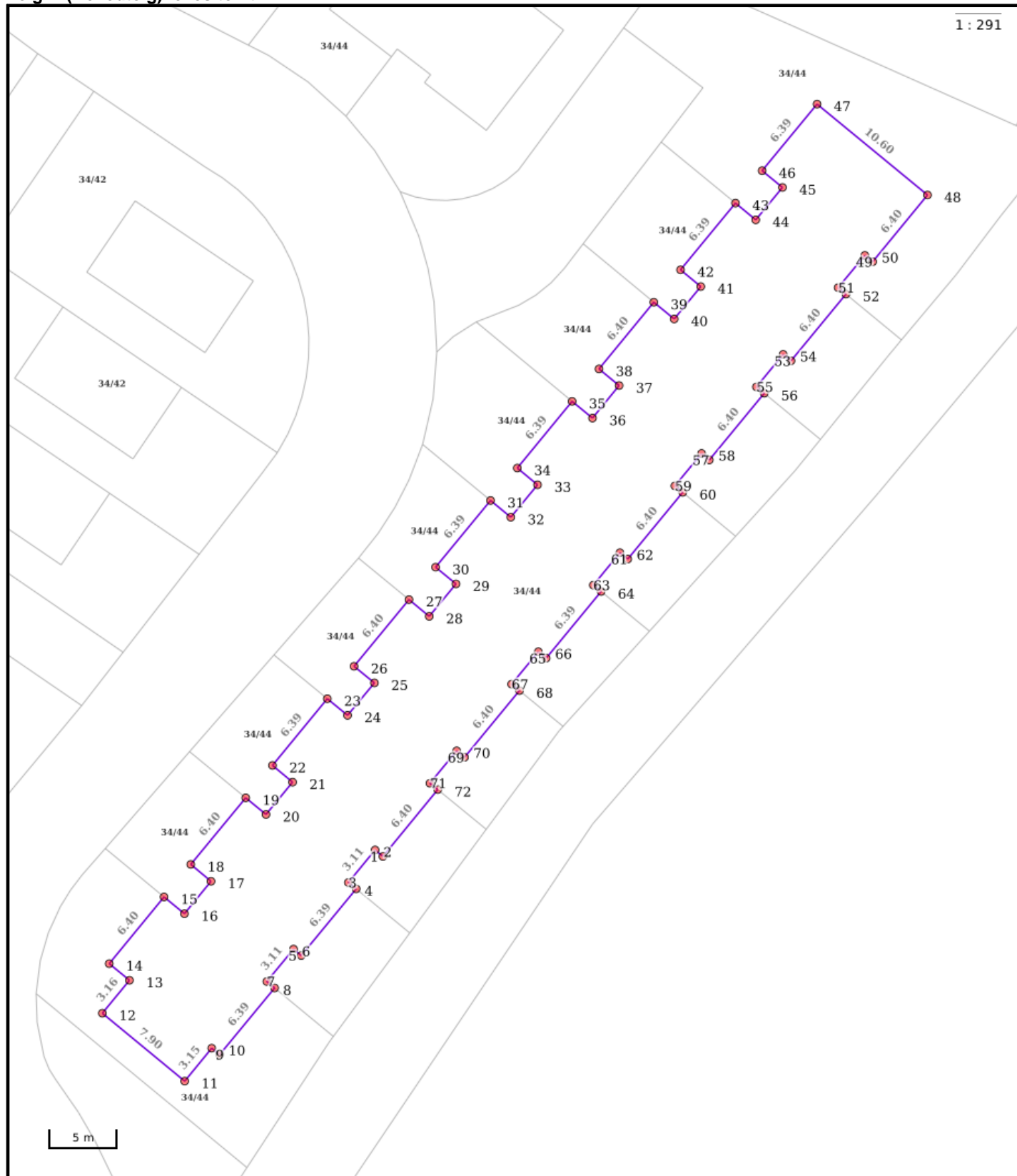
Areal og koordinater**Areal:** 70,20m²**Arealmerknad:****Koordinatsystem:** EUREF89 UTM sone 32**Ytre avgrensing**

Punkt	Nord	Øst	Lengde ¹	Målemetode	Nøyaktighet	Radius	Merke nedsatt i	Hjelpelinje	Grensepunkttype
1	6 651 013,82	613 189,25	5,77m	Digitalisert på dig.bord fra strek-kart: Papirkopi	150		Annen terrengdetalj	Nei	Hushjørne
2	6 651 010,74	613 194,13	7,47m	Digitalisert på dig.bord fra strek-kart: Papirkopi	150		Annen terrengdetalj	Nei	Hushjørne
3	6 651 004,41	613 190,16	2,62m	Tatt fra plan	30	16,61	Ikke spesifisert	Nei	Umerket
4	6 651 005,63	613 187,84	6,32m	Terrengmålt	10		Ikke spesifisert	Nei	Umerket
5	6 651 009,10	613 182,56	7,59m	Tatt fra plan	30		Ikke spesifisert	Nei	Umerket
6	6 651 015,51	613 186,63	0,73m	Digitalisert på dig.bord fra strek-kart: Papirkopi	150		Annen terrengdetalj	Nei	Hushjørne
7	6 651 016,13	613 187,01	3,13m	Digitalisert på dig.bord fra strek-kart: Papirkopi	150		Annen terrengdetalj	Nei	Hushjørne
8	6 651 014,45	613 189,65	0,75m	Digitalisert på dig.bord fra strek-kart: Papirkopi	150		Annen terrengdetalj	Nei	Hushjørne

(1) Lengden fra punktet til neste punkt i rekken.

Teig 1 (Hovedteig) felles tomt

1 : 291



Nøyaktighet (standardavvik)

- 10 cm eller mindre
- 11 - 30 cm.
- 31 - 200 cm
- 201 - 500 cm
- Over 500 cm
- Ikke angitt

Hjelpelinjer

- Vannkant
- Veikant

- Fiktiv / Teigdeler
- Punktfeste

Symboler

- Bygningspunkt
 - ▲ Sefrak kulturminne
- se ambita.com/sefrak for fargeforklaring

Areal og koordinater**Areal:** 831,30m²**Arealmerknad:****Koordinatsystem:** EUREF89 UTM sone 32**Ytre avgrensing**

Punkt	Nord	Øst	Lengde ¹	Målemetode	Nøyaktighet	Radius	Merke nedsett i	Hjelpelinje	Grensepunkttype
1	6 650 942,15	613 213,88	0,75m	Digitalisert på dig.bord fra strek-kart: Papirkopi	150		Annen terrengdetalj	Nei	Hushjørne
2	6 650 942,57	613 213,26	3,11m	Digitalisert på dig.bord fra strek-kart: Papirkopi	150		Annen terrengdetalj	Nei	Hushjørne
3	6 650 940,00	613 211,51	0,75m	Digitalisert på dig.bord fra strek-kart: Papirkopi	150		Annen terrengdetalj	Nei	Hushjørne
4	6 650 939,58	613 212,13	6,39m	Digitalisert på dig.bord fra strek-kart: Papirkopi	150		Annen terrengdetalj	Nei	Hushjørne
5	6 650 934,30	613 208,53	0,75m	Digitalisert på dig.bord fra strek-kart: Papirkopi	150		Annen terrengdetalj	Nei	Hushjørne
6	6 650 934,72	613 207,91	3,11m	Digitalisert på dig.bord fra strek-kart: Papirkopi	150		Annen terrengdetalj	Nei	Hushjørne
7	6 650 932,15	613 206,16	0,75m	Digitalisert på dig.bord fra strek-kart: Papirkopi	150		Annen terrengdetalj	Nei	Hushjørne
8	6 650 931,73	613 206,78	6,39m	Digitalisert på dig.bord fra strek-kart: Papirkopi	150		Annen terrengdetalj	Nei	Hushjørne
9	6 650 926,45	613 203,18	0,76m	Digitalisert på dig.bord fra strek-kart: Papirkopi	150		Annen terrengdetalj	Nei	Hushjørne
10	6 650 926,87	613 202,55	3,15m	Digitalisert på dig.bord fra strek-kart: Papirkopi	150		Annen terrengdetalj	Nei	Hushjørne
11	6 650 924,26	613 200,78	7,90m	Digitalisert på dig.bord fra strek-kart: Papirkopi	150		Annen terrengdetalj	Nei	Hushjørne
12	6 650 928,71	613 194,25	3,16m	Digitalisert på dig.bord fra strek-kart: Papirkopi	150		Annen terrengdetalj	Nei	Hushjørne
13	6 650 931,32	613 196,03	1,94m	Digitalisert på dig.bord fra strek-kart: Papirkopi	150		Annen terrengdetalj	Nei	Hushjørne
14	6 650 932,41	613 194,42	6,40m	Digitalisert på dig.bord fra strek-kart: Papirkopi	150		Annen terrengdetalj	Nei	Hushjørne
15	6 650 937,70	613 198,02	1,95m	Digitalisert på dig.bord fra strek-kart: Papirkopi	150		Annen terrengdetalj	Nei	Hushjørne
16	6 650 936,60	613 199,63	3,11m	Digitalisert på dig.bord fra strek-kart: Papirkopi	150		Annen terrengdetalj	Nei	Hushjørne
17	6 650 939,17	613 201,38	1,95m	Digitalisert på dig.bord fra strek-kart: Papirkopi	150		Annen terrengdetalj	Nei	Hushjørne
18	6 650 940,27	613 199,77	6,40m	Digitalisert på dig.bord fra strek-kart: Papirkopi	150		Annen terrengdetalj	Nei	Hushjørne
19	6 650 945,55	613 203,38	1,94m	Digitalisert på dig.bord fra strek-kart: Papirkopi	150		Annen terrengdetalj	Nei	Hushjørne
20	6 650 944,46	613 204,98	3,10m	Digitalisert på dig.bord fra strek-kart: Papirkopi	150		Annen terrengdetalj	Nei	Hushjørne
21	6 650 947,02	613 206,73	1,94m	Digitalisert på dig.bord fra strek-kart: Papirkopi	150		Annen terrengdetalj	Nei	Hushjørne
22	6 650 948,12	613 205,13	6,39m	Digitalisert på dig.bord fra strek-kart: Papirkopi	150		Annen terrengdetalj	Nei	Hushjørne
23	6 650 953,40	613 208,73	1,94m	Digitalisert på dig.bord fra strek-kart: Papirkopi	150		Annen terrengdetalj	Nei	Hushjørne
24	6 650 952,31	613 210,33	3,11m	Digitalisert på dig.bord fra strek-kart: Papirkopi	150		Annen terrengdetalj	Nei	Hushjørne
25	6 650 954,88	613 212,09	1,94m	Digitalisert på dig.bord fra strek-kart: Papirkopi	150		Annen terrengdetalj	Nei	Hushjørne
26	6 650 955,97	613 210,48	6,40m	Digitalisert på dig.bord fra strek-kart: Papirkopi	150		Annen terrengdetalj	Nei	Hushjørne
27	6 650 961,26	613 214,08	1,95m	Digitalisert på dig.bord fra strek-kart: Papirkopi	150		Annen terrengdetalj	Nei	Hushjørne
28	6 650 960,16	613 215,69	3,11m	Digitalisert på dig.bord fra strek-kart: Papirkopi	150		Annen terrengdetalj	Nei	Hushjørne
29	6 650 962,73	613 217,44	1,95m	Digitalisert på dig.bord fra strek-kart: Papirkopi	150		Annen terrengdetalj	Nei	Hushjørne
30	6 650 963,83	613 215,83	6,39m	Digitalisert på dig.bord fra strek-kart: Papirkopi	150		Annen terrengdetalj	Nei	Hushjørne
31	6 650 969,11	613 219,43	1,95m	Digitalisert på dig.bord fra strek-kart: Papirkopi	150		Annen terrengdetalj	Nei	Hushjørne
32	6 650 968,01	613 221,04	3,11m	Digitalisert på dig.bord fra strek-kart: Papirkopi	150		Annen terrengdetalj	Nei	Hushjørne
33	6 650 970,58	613 222,79	1,95m	Digitalisert på dig.bord fra strek-kart: Papirkopi	150		Annen terrengdetalj	Nei	Hushjørne

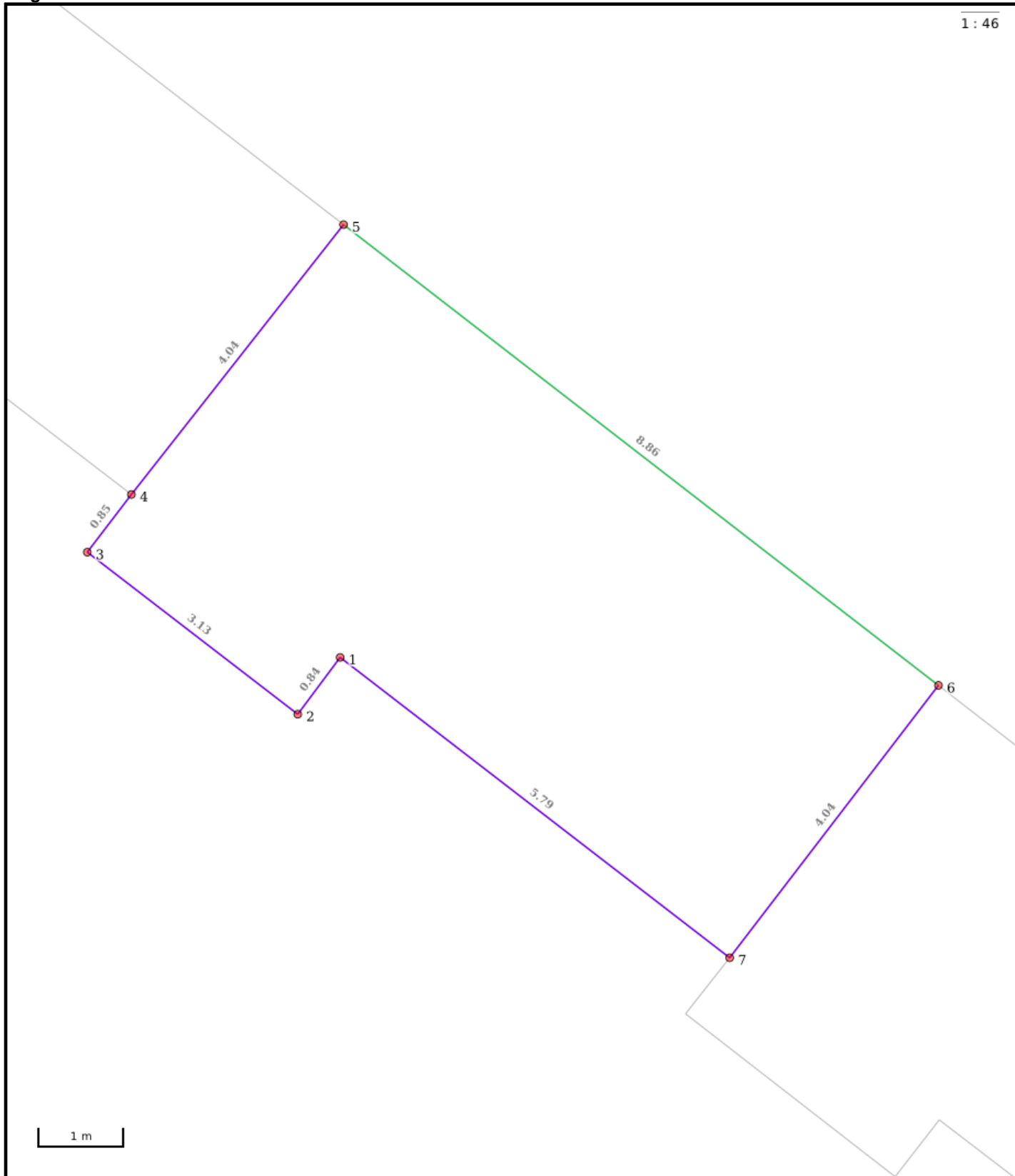
34	6 650 971,68	613 221,18	6,39m	Digitalisert på dig.bord fra strek-kart: Papirkopi	150	Annen terrengdetalj	Nei	Hushjørne
35	6 650 976,96	613 224,78	1,94m	Digitalisert på dig.bord fra strek-kart: Papirkopi	150	Annen terrengdetalj	Nei	Hushjørne
36	6 650 975,87	613 226,39	3,11m	Digitalisert på dig.bord fra strek-kart: Papirkopi	150	Annen terrengdetalj	Nei	Hushjørne
37	6 650 978,44	613 228,14	1,94m	Digitalisert på dig.bord fra strek-kart: Papirkopi	150	Annen terrengdetalj	Nei	Hushjørne
38	6 650 979,53	613 226,54	6,40m	Digitalisert på dig.bord fra strek-kart: Papirkopi	150	Annen terrengdetalj	Nei	Hushjørne
39	6 650 984,82	613 230,14	1,95m	Digitalisert på dig.bord fra strek-kart: Papirkopi	150	Annen terrengdetalj	Nei	Hushjørne
40	6 650 983,72	613 231,75	3,11m	Digitalisert på dig.bord fra strek-kart: Papirkopi	150	Annen terrengdetalj	Nei	Hushjørne
41	6 650 986,29	613 233,50	1,95m	Digitalisert på dig.bord fra strek-kart: Papirkopi	150	Annen terrengdetalj	Nei	Hushjørne
42	6 650 987,39	613 231,89	6,39m	Digitalisert på dig.bord fra strek-kart: Papirkopi	150	Annen terrengdetalj	Nei	Hushjørne
43	6 650 992,67	613 235,49	1,95m	Digitalisert på dig.bord fra strek-kart: Papirkopi	150	Annen terrengdetalj	Nei	Hushjørne
44	6 650 991,57	613 237,10	3,11m	Digitalisert på dig.bord fra strek-kart: Papirkopi	150	Annen terrengdetalj	Nei	Hushjørne
45	6 650 994,14	613 238,85	1,95m	Digitalisert på dig.bord fra strek-kart: Papirkopi	150	Annen terrengdetalj	Nei	Hushjørne
46	6 650 995,24	613 237,24	6,39m	Digitalisert på dig.bord fra strek-kart: Papirkopi	150	Annen terrengdetalj	Nei	Hushjørne
47	6 651 000,52	613 240,84	10,60m	Digitalisert på dig.bord fra strek-kart: Papirkopi	150	Annen terrengdetalj	Nei	Hushjørne
48	6 650 994,56	613 249,60	6,40m	Digitalisert på dig.bord fra strek-kart: Papirkopi	150	Annen terrengdetalj	Nei	Hushjørne
49	6 650 989,27	613 246,00	0,75m	Digitalisert på dig.bord fra strek-kart: Papirkopi	150	Annen terrengdetalj	Nei	Hushjørne
50	6 650 989,69	613 245,38	3,10m	Digitalisert på dig.bord fra strek-kart: Papirkopi	150	Annen terrengdetalj	Nei	Hushjørne
51	6 650 987,13	613 243,63	0,75m	Digitalisert på dig.bord fra strek-kart: Papirkopi	150	Annen terrengdetalj	Nei	Hushjørne
52	6 650 986,70	613 244,25	6,40m	Digitalisert på dig.bord fra strek-kart: Papirkopi	150	Annen terrengdetalj	Nei	Hushjørne
53	6 650 981,42	613 240,64	0,75m	Digitalisert på dig.bord fra strek-kart: Papirkopi	150	Annen terrengdetalj	Nei	Hushjørne
54	6 650 981,84	613 240,02	3,11m	Digitalisert på dig.bord fra strek-kart: Papirkopi	150	Annen terrengdetalj	Nei	Hushjørne
55	6 650 979,27	613 238,27	0,75m	Digitalisert på dig.bord fra strek-kart: Papirkopi	150	Annen terrengdetalj	Nei	Hushjørne
56	6 650 978,85	613 238,89	6,40m	Digitalisert på dig.bord fra strek-kart: Papirkopi	150	Annen terrengdetalj	Nei	Hushjørne
57	6 650 973,56	613 235,29	0,75m	Digitalisert på dig.bord fra strek-kart: Papirkopi	150	Annen terrengdetalj	Nei	Hushjørne
58	6 650 973,99	613 234,67	3,11m	Digitalisert på dig.bord fra strek-kart: Papirkopi	150	Annen terrengdetalj	Nei	Hushjørne
59	6 650 971,42	613 232,92	0,75m	Digitalisert på dig.bord fra strek-kart: Papirkopi	150	Annen terrengdetalj	Nei	Hushjørne
60	6 650 971,00	613 233,54	6,40m	Digitalisert på dig.bord fra strek-kart: Papirkopi	150	Annen terrengdetalj	Nei	Hushjørne
61	6 650 965,71	613 229,94	0,75m	Digitalisert på dig.bord fra strek-kart: Papirkopi	150	Annen terrengdetalj	Nei	Hushjørne
62	6 650 966,13	613 229,32	3,11m	Digitalisert på dig.bord fra strek-kart: Papirkopi	150	Annen terrengdetalj	Nei	Hushjørne
63	6 650 963,56	613 227,57	0,75m	Digitalisert på dig.bord fra strek-kart: Papirkopi	150	Annen terrengdetalj	Nei	Hushjørne
64	6 650 963,14	613 228,19	6,39m	Digitalisert på dig.bord fra strek-kart: Papirkopi	150	Annen terrengdetalj	Nei	Hushjørne
65	6 650 957,86	613 224,59	0,75m	Digitalisert på dig.bord fra strek-kart: Papirkopi	150	Annen terrengdetalj	Nei	Hushjørne
66	6 650 958,28	613 223,97	3,11m	Digitalisert på dig.bord fra strek-kart: Papirkopi	150	Annen terrengdetalj	Nei	Hushjørne
67	6 650 955,71	613 222,22	0,75m	Digitalisert på dig.bord fra strek-kart: Papirkopi	150	Annen terrengdetalj	Nei	Hushjørne
68	6 650 955,29	613 222,84	6,40m	Digitalisert på dig.bord fra strek-kart: Papirkopi	150	Annen terrengdetalj	Nei	Hushjørne
69	6 650 950,00	613 219,23	0,75m	Digitalisert på dig.bord fra strek-kart: Papirkopi	150	Annen terrengdetalj	Nei	Hushjørne
70	6 650 950,43	613 218,61	3,11m	Digitalisert på dig.bord fra strek-kart: Papirkopi	150	Annen terrengdetalj	Nei	Hushjørne
71	6 650 947,86	613 216,86	0,75m	Digitalisert på dig.bord fra strek-kart: Papirkopi	150	Annen terrengdetalj	Nei	Hushjørne

72	6 650 947,44	613 217,48	6,40m	Digitalisert på dig.bord fra strek-kart: Papirkopi	150	Annen terrengdetalj	Nei	Hushjørne
----	--------------	------------	-------	-------------------------------------------------------	-----	------------------------	-----	-----------

(*) Lengden fra punktet til neste punkt i rekken.

Teig 2

1 : 46



Nøyaktighet (standardavvik)

- 10 cm eller mindre
- 11 - 30 cm.
- 31 - 200 cm
- 201 - 500 cm
- Over 500 cm
- Ikke angitt

Hjelpelinjer

- - Vannkant
- - Veikant
- Fiktiv / Teigdeler
- Punktfeste

Symboler

- Bygningspunkt
- △ Sefrak kulturminne
se ambita.com/sefrak for fargeforklaring

Areal og koordinater**Areal:** 38,60m²**Arealmerknad:****Koordinatsystem:** EUREF89 UTM sone 32**Ytre avgrensing**

Punkt	Nord	Øst	Lengde ¹	Målemetode	Nøyaktighet	Radius	Merke nedsatt i	Hjelpelinje	Grensepunkttype
1	6 651 021,74	613 194,27	0,84m	Digitalisert på dig.bord fra strek-kart: Papirkopi	150		Annen terrengdetalj	Nei	Hushjørne
2	6 651 021,03	613 193,83	3,13m	Digitalisert på dig.bord fra strek-kart: Papirkopi	150		Annen terrengdetalj	Nei	Hushjørne
3	6 651 022,71	613 191,19	0,85m	Digitalisert på dig.bord fra strek-kart: Papirkopi	150		Annen terrengdetalj	Nei	Hushjørne
4	6 651 023,43	613 191,65	4,04m	Digitalisert på dig.bord fra strek-kart: Papirkopi	150		Annen terrengdetalj	Nei	Hushjørne
5	6 651 026,82	613 193,85	8,86m	Tatt fra plan	30		Ikke spesifisert	Nei	Umerket
6	6 651 022,05	613 201,32	4,04m	Tatt fra plan	30		Ikke spesifisert	Nei	Umerket
7	6 651 018,64	613 199,16	5,79m	Digitalisert på dig.bord fra strek-kart: Papirkopi	150		Annen terrengdetalj	Nei	Hushjørne

⁽¹⁾ Lengden fra punktet til neste punkt i rekken.

Teig 2 felles tomt

1 : 320



Nøyaktighet (standardavvik)

- 10 cm eller mindre
- 11 - 30 cm.
- 31 - 200 cm
- 201 - 500 cm
- Over 500 cm
- Ikke angitt

Hjelpelinjer

- Vannkant
- Veikant

- Fiktiv / Teigdeler
- Punktfeste

Symboler

- Bygningspunkt
 - ▲ Sefrak kulturminne
- se ambita.com/sefrak for fargeforklaring

Areal og koordinater**Areal:** 706,90m²**Arealmerknad:****Koordinatsystem:** EUREF89 UTM sone 32**Ytre avgrensing**

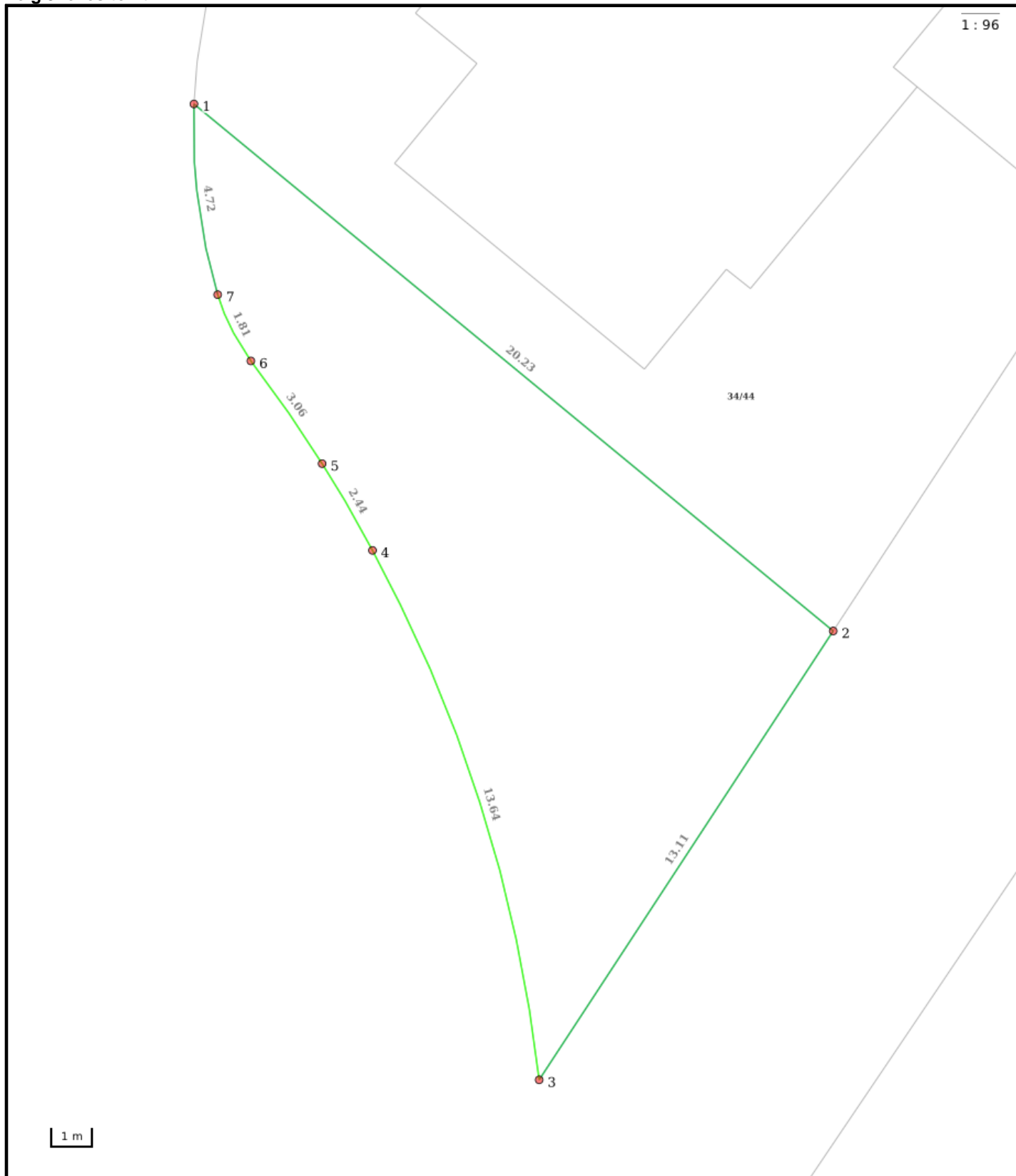
Punkt	Nord	Øst	Lengde ¹	Målemetode	Nøyaktighet	Radius	Merke nedsett i	Hjelpelinje	Grensepunkttype
1	6 651 021,03	613 193,83	0,84m	Digitalisert på dig.bord fra strek-kart: Papirkopi	150		Annen terrengdetalj	Nei	Hushjørne
2	6 651 021,74	613 194,27	5,79m	Digitalisert på dig.bord fra strek-kart: Papirkopi	150		Annen terrengdetalj	Nei	Hushjørne
3	6 651 018,64	613 199,16	0,85m	Digitalisert på dig.bord fra strek-kart: Papirkopi	150		Annen terrengdetalj	Nei	Hushjørne
4	6 651 017,93	613 198,70	3,13m	Digitalisert på dig.bord fra strek-kart: Papirkopi	150		Annen terrengdetalj	Nei	Hushjørne
5	6 651 016,24	613 201,33	0,85m	Digitalisert på dig.bord fra strek-kart: Papirkopi	150		Annen terrengdetalj	Nei	Hushjørne
6	6 651 016,96	613 201,79	5,78m	Digitalisert på dig.bord fra strek-kart: Papirkopi	150		Annen terrengdetalj	Nei	Hushjørne
7	6 651 013,87	613 206,68	0,85m	Digitalisert på dig.bord fra strek-kart: Papirkopi	150		Annen terrengdetalj	Nei	Hushjørne
8	6 651 013,15	613 206,23	3,11m	Digitalisert på dig.bord fra strek-kart: Papirkopi	150		Annen terrengdetalj	Nei	Hushjørne
9	6 651 011,45	613 208,84	0,85m	Digitalisert på dig.bord fra strek-kart: Papirkopi	150		Annen terrengdetalj	Nei	Hushjørne
10	6 651 012,16	613 209,30	5,79m	Digitalisert på dig.bord fra strek-kart: Papirkopi	150		Annen terrengdetalj	Nei	Hushjørne
11	6 651 009,05	613 214,18	0,85m	Digitalisert på dig.bord fra strek-kart: Papirkopi	150		Annen terrengdetalj	Nei	Hushjørne
12	6 651 008,33	613 213,72	3,10m	Digitalisert på dig.bord fra strek-kart: Papirkopi	150		Annen terrengdetalj	Nei	Hushjørne
13	6 651 006,68	613 216,34	0,85m	Digitalisert på dig.bord fra strek-kart: Papirkopi	150		Annen terrengdetalj	Nei	Hushjørne
14	6 651 007,40	613 216,80	5,78m	Digitalisert på dig.bord fra strek-kart: Papirkopi	150		Annen terrengdetalj	Nei	Hushjørne
15	6 651 004,27	613 221,66	9,36m	Digitalisert på dig.bord fra strek-kart: Papirkopi	150		Annen terrengdetalj	Nei	Hushjørne
16	6 650 996,37	613 216,64	5,78m	Digitalisert på dig.bord fra strek-kart: Papirkopi	150		Annen terrengdetalj	Nei	Hushjørne
17	6 650 999,47	613 211,76	0,75m	Digitalisert på dig.bord fra strek-kart: Papirkopi	150		Annen terrengdetalj	Nei	Hushjørne
18	6 651 000,10	613 212,16	3,11m	Digitalisert på dig.bord fra strek-kart: Papirkopi	150		Annen terrengdetalj	Nei	Hushjørne
19	6 651 001,76	613 209,53	0,71m	Digitalisert på dig.bord fra strek-kart: Papirkopi	150		Annen terrengdetalj	Nei	Hushjørne
20	6 651 001,16	613 209,15	5,78m	Digitalisert på dig.bord fra strek-kart: Papirkopi	150		Annen terrengdetalj	Nei	Hushjørne
21	6 651 004,25	613 204,26	0,73m	Digitalisert på dig.bord fra strek-kart: Papirkopi	150		Annen terrengdetalj	Nei	Hushjørne
22	6 651 004,87	613 204,65	3,11m	Digitalisert på dig.bord fra strek-kart: Papirkopi	150		Annen terrengdetalj	Nei	Hushjørne
23	6 651 006,57	613 202,04	0,72m	Digitalisert på dig.bord fra strek-kart: Papirkopi	150		Annen terrengdetalj	Nei	Hushjørne
24	6 651 005,96	613 201,65	5,78m	Digitalisert på dig.bord fra strek-kart: Papirkopi	150		Annen terrengdetalj	Nei	Hushjørne
25	6 651 009,03	613 196,75	0,75m	Digitalisert på dig.bord fra strek-kart: Papirkopi	150		Annen terrengdetalj	Nei	Hushjørne
26	6 651 009,66	613 197,15	3,13m	Digitalisert på dig.bord fra strek-kart: Papirkopi	150		Annen terrengdetalj	Nei	Hushjørne
27	6 651 011,34	613 194,51	0,71m	Digitalisert på dig.bord fra strek-kart: Papirkopi	150		Annen terrengdetalj	Nei	Hushjørne
28	6 651 010,74	613 194,13	5,77m	Digitalisert på dig.bord fra strek-kart: Papirkopi	150		Annen terrengdetalj	Nei	Hushjørne
29	6 651 013,82	613 189,25	0,75m	Digitalisert på dig.bord fra strek-kart: Papirkopi	150		Annen terrengdetalj	Nei	Hushjørne
30	6 651 014,45	613 189,65	3,13m	Digitalisert på dig.bord fra strek-kart: Papirkopi	150		Annen terrengdetalj	Nei	Hushjørne
31	6 651 016,13	613 187,01	0,73m	Digitalisert på dig.bord fra strek-kart: Papirkopi	150		Annen terrengdetalj	Nei	Hushjørne
32	6 651 015,51	613 186,63	5,78m	Digitalisert på dig.bord fra strek-kart: Papirkopi	150		Annen terrengdetalj	Nei	Hushjørne
33	6 651 018,61	613 181,75	0,72m	Digitalisert på dig.bord fra strek-kart: Papirkopi	150		Annen terrengdetalj	Nei	Hushjørne

34	6 651 019,22	613 182,13	3,12m	Digitalisert på dig.bord fra strek-kart: Papirkopi	150	Annen terrengdetalj	Nei	Hushjørne
35	6 651 020,91	613 179,51	0,75m	Digitalisert på dig.bord fra strek-kart: Papirkopi	150	Annen terrengdetalj	Nei	Hushjørne
36	6 651 020,28	613 179,11	5,79m	Digitalisert på dig.bord fra strek-kart: Papirkopi	150	Annen terrengdetalj	Nei	Hushjørne
37	6 651 023,40	613 174,23	0,72m	Digitalisert på dig.bord fra strek-kart: Papirkopi	150	Annen terrengdetalj	Nei	Hushjørne
38	6 651 024,01	613 174,62	3,12m	Digitalisert på dig.bord fra strek-kart: Papirkopi	150	Annen terrengdetalj	Nei	Hushjørne
39	6 651 025,69	613 171,99	0,72m	Digitalisert på dig.bord fra strek-kart: Papirkopi	150	Annen terrengdetalj	Nei	Hushjørne
40	6 651 025,08	613 171,60	5,78m	Digitalisert på dig.bord fra strek-kart: Papirkopi	150	Annen terrengdetalj	Nei	Hushjørne
41	6 651 028,17	613 166,72	0,72m	Digitalisert på dig.bord fra strek-kart: Papirkopi	150	Annen terrengdetalj	Nei	Hushjørne
42	6 651 028,78	613 167,11	3,11m	Digitalisert på dig.bord fra strek-kart: Papirkopi	150	Annen terrengdetalj	Nei	Hushjørne
43	6 651 030,46	613 164,49	0,71m	Digitalisert på dig.bord fra strek-kart: Papirkopi	150	Annen terrengdetalj	Nei	Hushjørne
44	6 651 029,86	613 164,11	5,79m	Digitalisert på dig.bord fra strek-kart: Papirkopi	150	Annen terrengdetalj	Nei	Hushjørne
45	6 651 032,96	613 159,22	0,75m	Digitalisert på dig.bord fra strek-kart: Papirkopi	150	Annen terrengdetalj	Nei	Hushjørne
46	6 651 033,59	613 159,62	3,12m	Digitalisert på dig.bord fra strek-kart: Papirkopi	150	Annen terrengdetalj	Nei	Hushjørne
47	6 651 035,27	613 156,99	0,72m	Digitalisert på dig.bord fra strek-kart: Papirkopi	150	Annen terrengdetalj	Nei	Hushjørne
48	6 651 034,66	613 156,60	5,78m	Digitalisert på dig.bord fra strek-kart: Papirkopi	150	Annen terrengdetalj	Nei	Hushjørne
49	6 651 037,76	613 151,72	0,70m	Digitalisert på dig.bord fra strek-kart: Papirkopi	150	Annen terrengdetalj	Nei	Hushjørne
50	6 651 038,35	613 152,09	3,15m	Digitalisert på dig.bord fra strek-kart: Papirkopi	150	Annen terrengdetalj	Nei	Hushjørne
51	6 651 040,05	613 149,44	7,80m	Digitalisert på dig.bord fra strek-kart: Papirkopi	150	Annen terrengdetalj	Nei	Hushjørne
52	6 651 046,62	613 153,64	3,15m	Digitalisert på dig.bord fra strek-kart: Papirkopi	150	Annen terrengdetalj	Nei	Hushjørne
53	6 651 044,92	613 156,29	0,85m	Digitalisert på dig.bord fra strek-kart: Papirkopi	150	Annen terrengdetalj	Nei	Hushjørne
54	6 651 045,64	613 156,75	5,77m	Digitalisert på dig.bord fra strek-kart: Papirkopi	150	Annen terrengdetalj	Nei	Hushjørne
55	6 651 042,56	613 161,63	0,85m	Digitalisert på dig.bord fra strek-kart: Papirkopi	150	Annen terrengdetalj	Nei	Hushjørne
56	6 651 041,85	613 161,17	3,13m	Digitalisert på dig.bord fra strek-kart: Papirkopi	150	Annen terrengdetalj	Nei	Hushjørne
57	6 651 040,17	613 163,81	0,85m	Digitalisert på dig.bord fra strek-kart: Papirkopi	150	Annen terrengdetalj	Nei	Hushjørne
58	6 651 040,89	613 164,26	5,79m	Digitalisert på dig.bord fra strek-kart: Papirkopi	150	Annen terrengdetalj	Nei	Hushjørne
59	6 651 037,76	613 169,13	0,85m	Digitalisert på dig.bord fra strek-kart: Papirkopi	150	Annen terrengdetalj	Nei	Hushjørne
60	6 651 037,04	613 168,67	3,11m	Digitalisert på dig.bord fra strek-kart: Papirkopi	150	Annen terrengdetalj	Nei	Hushjørne
61	6 651 035,36	613 171,29	0,85m	Digitalisert på dig.bord fra strek-kart: Papirkopi	150	Annen terrengdetalj	Nei	Hushjørne
62	6 651 036,08	613 171,75	5,77m	Digitalisert på dig.bord fra strek-kart: Papirkopi	150	Annen terrengdetalj	Nei	Hushjørne
63	6 651 032,99	613 176,62	0,84m	Digitalisert på dig.bord fra strek-kart: Papirkopi	150	Annen terrengdetalj	Nei	Hushjørne
64	6 651 032,28	613 176,17	3,13m	Digitalisert på dig.bord fra strek-kart: Papirkopi	150	Annen terrengdetalj	Nei	Hushjørne
65	6 651 030,59	613 178,81	0,85m	Digitalisert på dig.bord fra strek-kart: Papirkopi	150	Annen terrengdetalj	Nei	Hushjørne
66	6 651 031,31	613 179,26	5,78m	Digitalisert på dig.bord fra strek-kart: Papirkopi	150	Annen terrengdetalj	Nei	Hushjørne
67	6 651 028,22	613 184,14	0,85m	Digitalisert på dig.bord fra strek-kart: Papirkopi	150	Annen terrengdetalj	Nei	Hushjørne
68	6 651 027,50	613 183,68	3,14m	Digitalisert på dig.bord fra strek-kart: Papirkopi	150	Annen terrengdetalj	Nei	Hushjørne
69	6 651 025,80	613 186,32	0,85m	Digitalisert på dig.bord fra strek-kart: Papirkopi	150	Annen terrengdetalj	Nei	Hushjørne
70	6 651 026,51	613 186,78	5,76m	Digitalisert på dig.bord fra strek-kart: Papirkopi	150	Annen terrengdetalj	Nei	Hushjørne
71	6 651 023,43	613 191,65	0,85m	Digitalisert på dig.bord fra strek-kart: Papirkopi	150	Annen terrengdetalj	Nei	Hushjørne

72	6 651 022,71	613 191,19	3,13m	Digitalisert på dig.bord fra strek-kart: Papirkopi	150	Annen terrengdetalj	Nei	Hushjørne
----	--------------	------------	-------	-------------------------------------------------------	-----	------------------------	-----	-----------

(*) Lengden fra punktet til neste punkt i rekken.

Teig 3 felles tomt



Nøyaktighet (standardavvik)

- 10 cm eller mindre
- 11 - 30 cm.
- 31 - 200 cm
- 201 - 500 cm
- Over 500 cm
- Ikke angitt

Hjelpelinjer

- - Vannkant
- - Veikant
- ⋯ Fiktiv / Teigdeler
- ⋯ Punktfeste

Symboler

- Bygningspunkt
- △ Sefrak kulturminne
se ambita.com/sefrak for fargeforklaring

Areal og koordinater**Areal:** 127,70m²**Arealmerknad:****Koordinatsystem:** EUREF89 UTM sone 32**Ytre avgrensing**

Punkt	Nord	Øst	Lengde ¹	Målemetode	Nøyaktighet	Radius	Merke nedsatt i	Hjelpelinje	Grensepunkttype
1	6 650 929,71	613 189,24	20,23m	Tatt fra plan	30		Ikke spesifisert	Nei	Umerket
2	6 650 918,30	613 205,95	13,11m	Tatt fra plan	30		Ikke spesifisert	Nei	Umerket
3	6 650 906,73	613 199,79	13,64m	Terrengmålt	10	-36,00	Ikke spesifisert	Nei	Umerket
4	6 650 919,25	613 194,57	2,44m	Terrengmålt	10	-35,87	Ikke spesifisert	Nei	Umerket
5	6 650 921,24	613 193,15	3,06m	Terrengmålt	10	-35,20	Ikke spesifisert	Nei	Umerket
6	6 650 923,59	613 191,19	1,81m	Terrengmålt	10	5,01	Ikke spesifisert	Nei	Umerket
7	6 650 925,12	613 190,24	4,72m	Terrengmålt	10	14,49	Ikke spesifisert	Nei	Umerket

(*) Lengden fra punktet til neste punkt i rekken.

Om fullstendighet og nøyaktighet i utskriften:

Ambita tar forbehold om at informasjon som hentes fra Matrikkelen kan avvike fra de faktiske forhold, og at grensepunkter mv. kan mangle helt eller delvis eller være feil registrert i Matrikkelen. Ambitas kartutskrift viser arealet som er en geometrisk beregning basert på eiendommens grenselinjer. I de tilfeller grensene er markert som fiktive brukes i stedet oppgitt areal hvis dette finnes i Matrikkelen. Ambita er ikke ansvarlig for tap som oppstår som følge av feil i kartutskriften.