

FORENKLET SITUASJONSKART



©Vestfold

Adresse: STORGATEN 25

Dato: 24/11-2005

Gnr/Bnr/Fnr/Snr: 1002/345/0/0

NGO III



Målestokk 1:1000

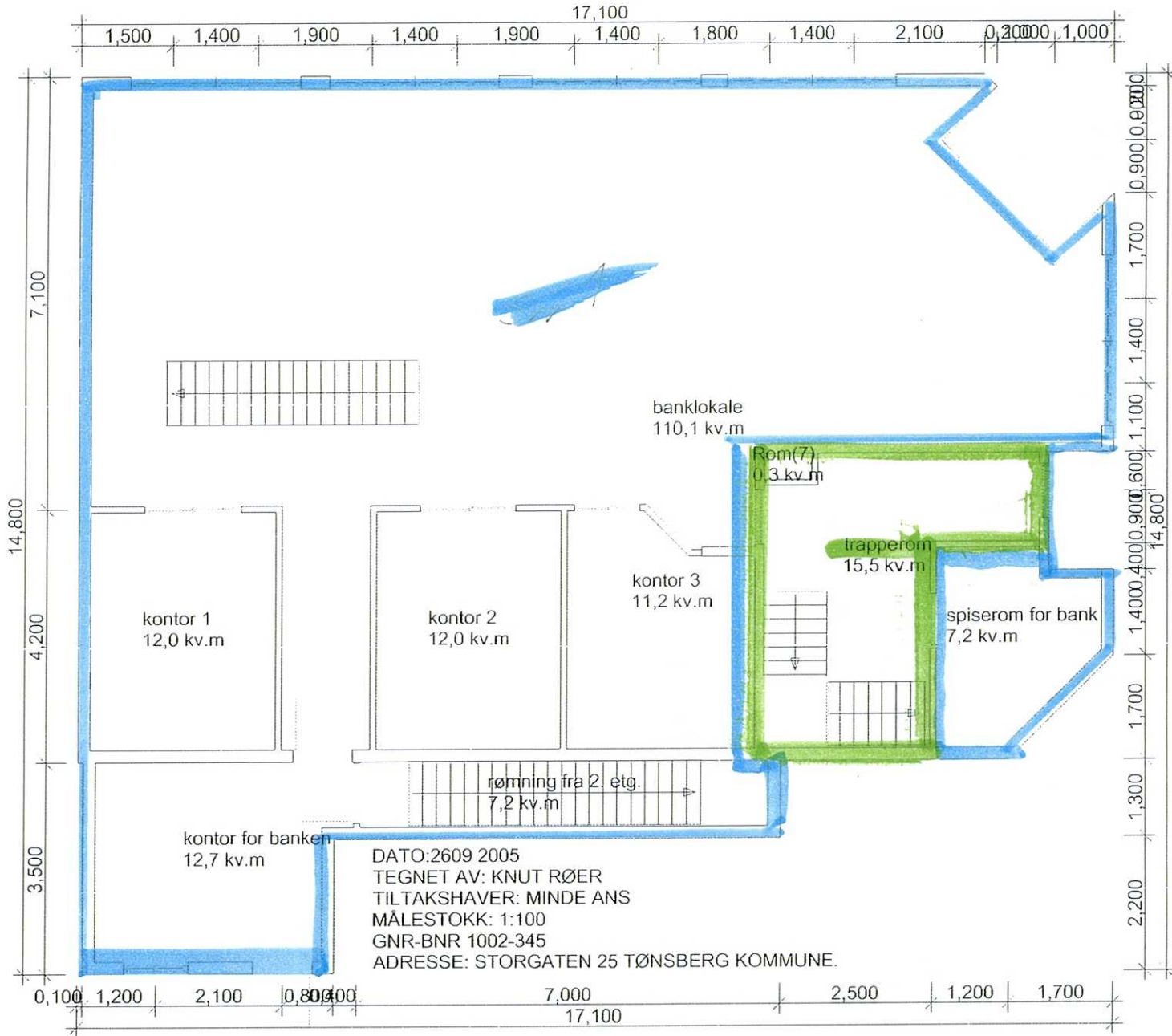
Tegnforklaring:

- Eiendomsgrense, anslått
- - - Eiendomsgrense, nøyaktig
- Vannledning
- Overvannsledning
- - - Avløp felles
- Spillvann

- Mur
- Gjerde
- Hekk
- Bygg takkant - nøyaktig beliggenhet
- Bygg fasadeliv - anslått beliggenhet
- Bygg fasadeliv - nøyaktig beliggenhet

Kontroller målestokk, rutenettet skal være 10cm x 10cm. Det tas forebehold om eventuelle feil eller mangler i kartet.

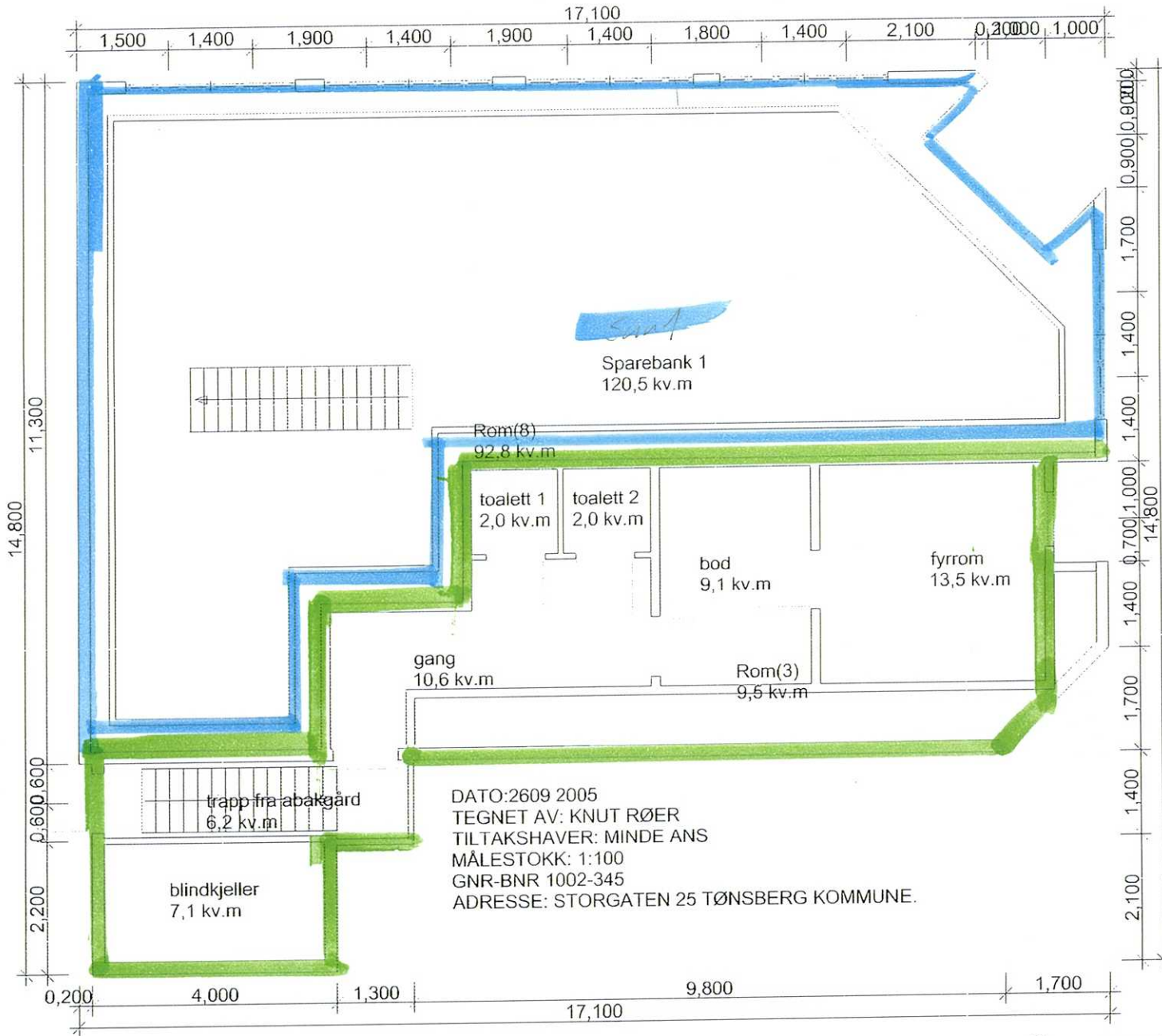
Godkjent av byrået
i Tønsberg på 17.11.05.
17.11.05. sek 376/05



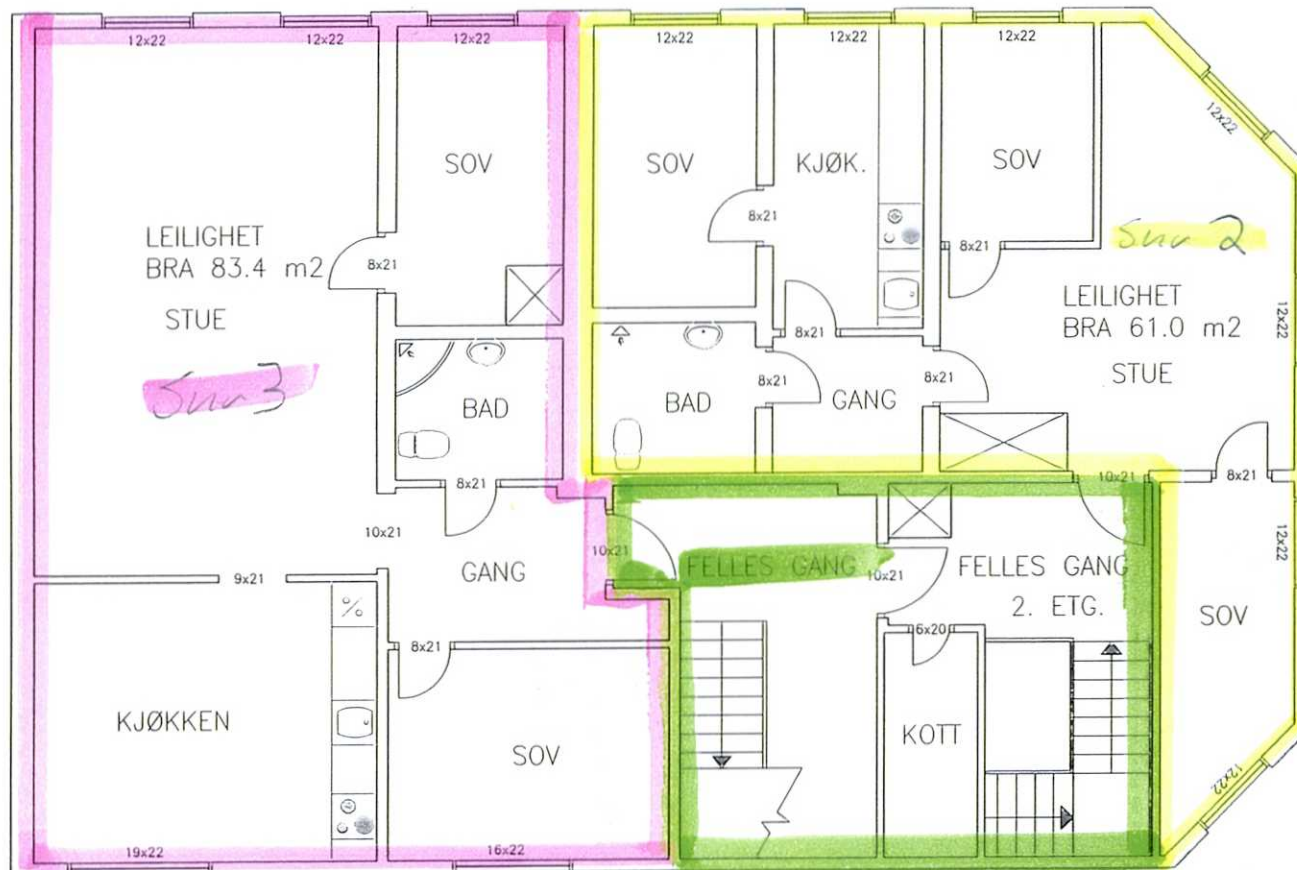
DATO: 2609 2005
TEGNET AV: KNUT RØER
TILTAKSHAVER: MINDE ANS
MÅLESTOKK: 1:100
GNR-BNR 1002-345
ADRESSE: STORGATEN 25 TØNSBERG KOMMUNE.

RØMNINGSVEI MV

17/11-05 sak 376/05
Godkjent av bygningsetat
i Tønsberg på vilkår



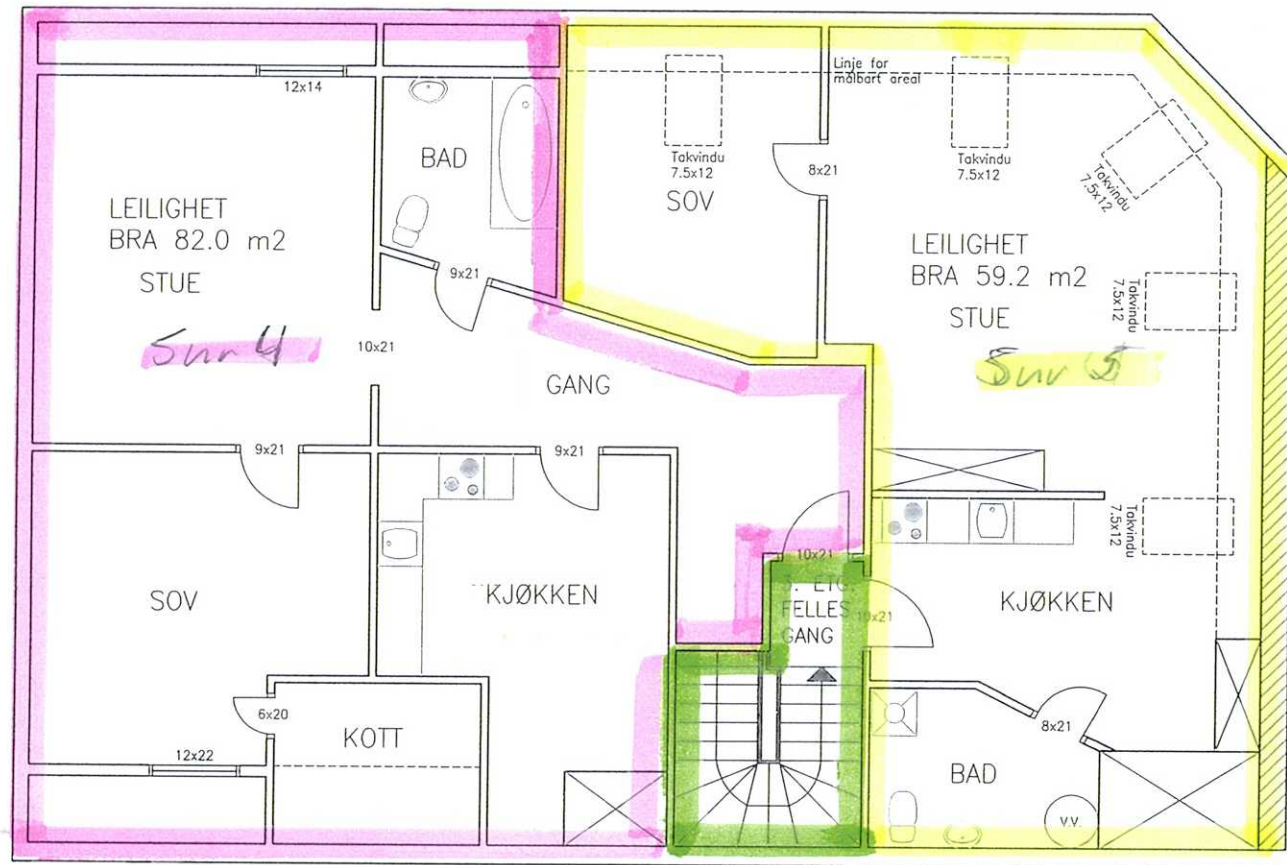
RØMNINGSNET, BOD MV.



REV.
PLANLØSNING

Godkjent av bygningsmyndigheten
i Tønsberg 16.09.05
17/11-05... sak 376/05

REV	ANT	REVIDERINGEN GJELDER	SIGN.	DATO
		G. – OG B.NR: 1002/345		MÅLESTOKK: 1:100
		TILTAKSHAVER: Minde Ans		TEGNET DATO: 16.09.05
		ADRESSE: Storgaten 25		TEGNET AV: Siviling. Helge Pettersen
		TEGN. INNH: Planløsning 2. etg.		UNDERSKRIFT: <i>Helge Pettersen</i>
		Byggmester/Takstingeniør Knut Rør		TEGNINGENS NUMMER:
		PB 2359, 3101 TØNSBERG		2005-09-03-3
		Tlf: 33744939/95059318		REV.



REV.
PLANLØSNING

Godkjent av bygningsrådet
i Tønsberg på vilkår
17.11.05. sak 376/05.....

REV	ANT	REVIDERINGEN GJELDER	SIGN.	DATO
		G.- OG B.NR: 1002/345		MÅLESTOKK: 1:100
		TILTAKSHAVER: Minde Ans		TEGNET DATO: 13.10.05 (Rev. 1)
		ADRESSE: Storgaten 25		TEGNET AV: Siviling. Helge Pettersen
		TEGN. INNH: Planløsning 3. etg.		UNDERSKRIFT: <i>Helge Petter</i>
		Byggmester/Takstingeniør Knut Rør		TEGNINGENS NUMMER:
		PB 2359. 3101 TØNSBERG		2005-09-03-3
		Tlf: 33744939/95059318		REV.