


\*regulert kotehøyde med Oslo lokal som høydereferanse. Ved prosjektering legges 37 cm til denne kotehøyden.

© Plan- og bygningsetaten, Oslo kommune

 <p><b>Oslo</b></p> <p>Dato: 12.02.2026 Bruker: tas Målestokk 1:1000 Ekvidistanse 1m Koord.system: EUREF89 - UTM sone 32</p> <p>Høydereferanser - Reguleringsplan: Se reg.best. - Bakgrunnskart: NN2000 Originalformat: A3</p>	<h3>Reguleringskart</h3>		<p>Opprinnelig reguleringsplan gir rammer for høyder på planlagt bebyggelse ut fra terrenghøyden slik de var da reguleringsplanen ble vedtatt. Det nye sammenstilte reguleringskartet viser dagens terreng- og tomtesituasjon. Planens originale vedtakskart er tilgjengelig i Saksinnsyn.</p> <p>Se tegnforklaring på eget ark</p>
	<ul style="list-style-type: none"> <li>- Kartutsnittet gjelder vertikalnivå 2 (dvs. på bakkenivå).</li> <li>- Gjeldende kommunedelplaner: KDP-17</li> <li>- Det er ikke registrert naturmangfold innenfor kartutsnittet.</li> <li>- Kartet er sammenstilt for: Byggesak</li> </ul>		
	PlottID/Best.nr: 333986/ 86526718	Deres ref.:	
	Adresse: TEISENVEIEN 7	Kommentar:	
Gnr/Bnr: 132/122			

# TEGNFORKLARING - REGULERING (for gjeldende kartutsnitt)

	40 - Friområde/park		Grense for bebyggelse
	71 - Felles parkering		Byggegrense
	110 - Bolig m.tilh. anlegg		Beregnet senterlinje veg
	111 - Garasje i boligområde		Bygningens avgrensning i beb. plan
	149 - Offentlig/allmenyttig		Bygg, kulturminner mm. som skal bevares
	310 - Offentlig kjørebane/veigrunn		Byggegrense
	311 - Annet veiareal		Bebyggelse som forutsettes fjernet
	312 - Fortau		Regulert stoyskjerm
	313 - Skulder/bankett		
	315 - Kollektivfelt/kollektivgate		Eksisterende tre som skal bevares
	317 - Offentlig gang-/sykkelvei		

	1110 - Boligbebyggelse
	1163 - Institusjon
	1690 - Annet uteoppholdsareal
	1800 - Kombinert bebyggelse og anleggsformål
	2010 - Veg
	2014 - Gatetun
	2017 - Sykkelveg/-felt
	2019 - Annen veggrunn - grøntareal
	3050 - Park

 RpBestemmelseOmråde


 RpBestemmelseGrense


 RpAngittHensynSone


 RpAngittHensynGrense

 RpSikringSone


 RpSikringGrense

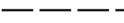
 311 - Annet veiareal


 312 - Fortau

 313 - Skulder - bankett

 317 - Offentlig gang-/sykkelvei

 325 - Veigrunn i tunnel

 913 - Formålavgrensning

 930 - Reguleringslinje

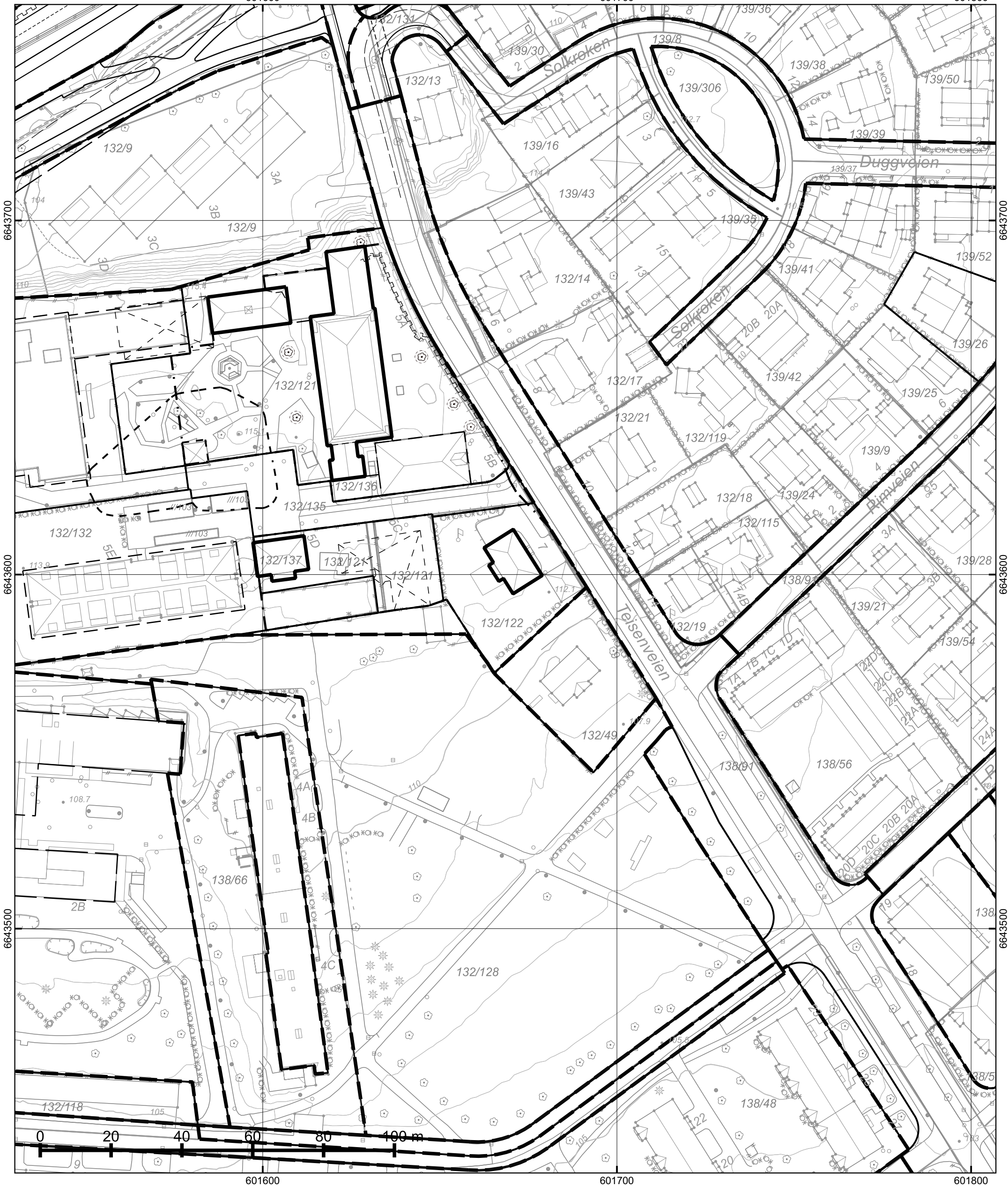
 Formålgrense

 Foreløpig plan

 Plangrense (gammel lov)

 Plangrense (ny lov)

 RpRegulertHøyde



Oslo

Dato: 12.02.2026

Bruker: tas

Målestokk 1:1000

Ekvidistanse 1m

Koord.system: EUREF89 - UTM sone 32

Høydereferanser

- Reguleringsplan: Se reg.best.

- Bakgrunnskart: NN2000

Originalformat: A3



## Situasjonskart

- Kartet er sammenstilt for: Byggesak

PlottID/Best.nr: 333986/ 86526718

Adresse: TEISENVEIEN 7

Gnr/Bnr: 132/122

Deres ref.:

Kommentar:

Opprinnelig reguleringsplan gir rammer for høyder på planlagt bebyggelse ut fra terrenghøyden slik de var da reguleringsplanen ble vedtatt. Det nye sammenstilte reguleringsplankartet viser dagens terreng- og tomtesituasjon. Planens originale vedtakskart er tilgjengelig i Saksinnsyn.

Beskrivelse:

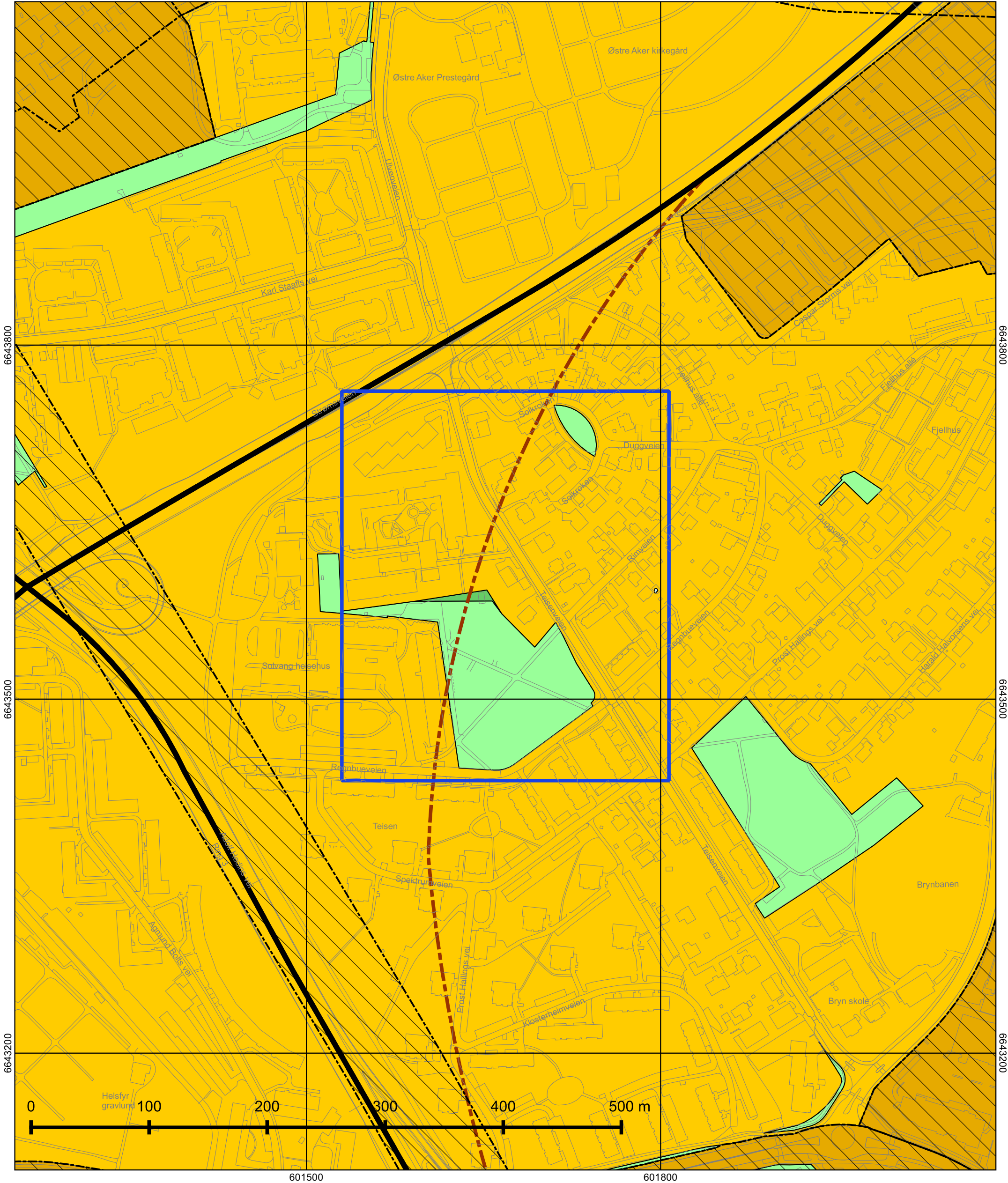
NR:

Dato:

Revidert dato:

601500

601800



6643800

6643800

6643500

6643500

6643200

6643200

0 100 200 300 400 500 m

© Plan- og bygningsetaten, Oslo kommune



Oslo

Dato: 12.02.2026

Målestokk 1:3000

Koordinatsystem: EUREF89 - UTM sone 32

PlottID/Best.nr.: 333986/86526718

Deres ref.:

## Kommuneplanen 2015–2030

Vedtatt av bystyret 23.09.2015, sak 262

Kartet viser utsnitt av «Plankart 1-2 Arealbruk» og «Plankart 2-2 Hensynssoner». For øvrige juridisk bindende kart, se Planinnsyn - <https://od2.pbe.oslo.kommune.no/kart/?mode=kommuneplan>

Blå ramme viser utsnittet for de øvrige plottene.

Reguleringsplaner vedtatt etter 17.09.2014 og til 23.09.2015 vil gjelde foran kommuneplanen ved motstrid. Reguleringsplaner vedtatt etter kommuneplanen vil gjelde foran kommuneplanen ved motstrid.

Se tegnforklaring på eget ark.



# Tegnforklaring - kommuneplan

	Farled		Bebyggelse og anlegg, eksisterende
	Fjernveg (tunnel)		Bebyggelse og anlegg, fremtidig
	Fjernveg		Bane, eksisterende
	Markagrense		Havn, eksisterende
	Plangrense		Havn, fremtidig
	Sporveg (tunnel), fremtig		Kollektivknutepunkt, fremtidig
	Sporveg (tunnel), eksisterende		Grønnstruktur, eksisterende
	Sporveg, eksisterende		Grønnstruktur, fremtidig
	Sporveg, fremtidig		Forsvaret
	Jernbane (tunnel), fremtidig		LNF-areal, eksisterende
	Jernbane (tunnel), eksisterende		LNF-areal, fremtidig
	Jernbane, eksisterende		Spredt boligbebyggelse, eksisterende
	Turvei		Spredt boligbebyggelse, fremtidig
	Ny T-bane-/jernbanestasjon (ikke juridisk)		Spredt fritidsbebyggelse, eksisterende
	T-banestasjon (ikke juridisk)		Spredt fritidsbebyggelse, fremtidig
	Jernbanestasjon (ikke juridisk)		Bruk og vern av sjø og vassdrag med tilhørende strandsone
	Banetrase (ikke juridisk)		Farled
	Fjordtrikk (ikke juridisk)		Småbåthavn, eksisterende
	Samferdsel (ikke juridisk)		Småbåthavn, fremtidig
	Eksisterende kollektivknutepunkt		Naturområde
	Fremtidig kollektivknutepunkt		Friluftsområde
	Spredt boligbebyggelse		Ytre by (utviklingsområder)
	Bestemmelsesgrense		Indre by (utviklingsområder)
	Aktivitetssone marka		H570 - Bevaring kulturmiljø
			H710 - Båndlegging for regulering etter pbl.
			H810_1 - Krav om felles planlegging (områderegulering)
			H810_2 - Krav om felles planlegging
			H820_1 - Omforming (kabling og høystentledninger)
			H820_2 - Omforming (trafostasjoner)
			H110 - Nedlagsfelt drikkevann
			H190 - Andre sikringssoner
			H310_1 - Kvikkleire
			H310_2 - Steinsprang
			H320_1 - Stormflo
			H320_2 - Elveflom
			H390 - Deponi