



Oslo kommune

Arkivnr: 900000452M
Målebrevnr: 93/298

MÅLEBREV

Reg.nr.:

Gnr. 132 bnr. 122



Eiendommen er registrert og tinglyst 14.3.91.

Den 4.mars 1991 ble det i medhold av delingsloven av 23.juni 1978 holdt kart- og delingsforretning over parsell av gnr.132 bnr.121.

Forretningen ble rekvirert av ODIN Eiendom A/S.

Bestyrer ved forretningen var Arild Kirkeby.


Eiendommens grenser, størrelse og form fremgår av målebrevskartet.


Arealet er 1265.5 kvadratmeter.

Representasjonspunkt: X= 490 Y= 5609 H= 112
Oslo koordinatsystem.

Avd.øst, måle- og deleseksjonen den 27. mai 1993.

Berit Danielsen
Berit Danielsen
Fung.seksjonsleder

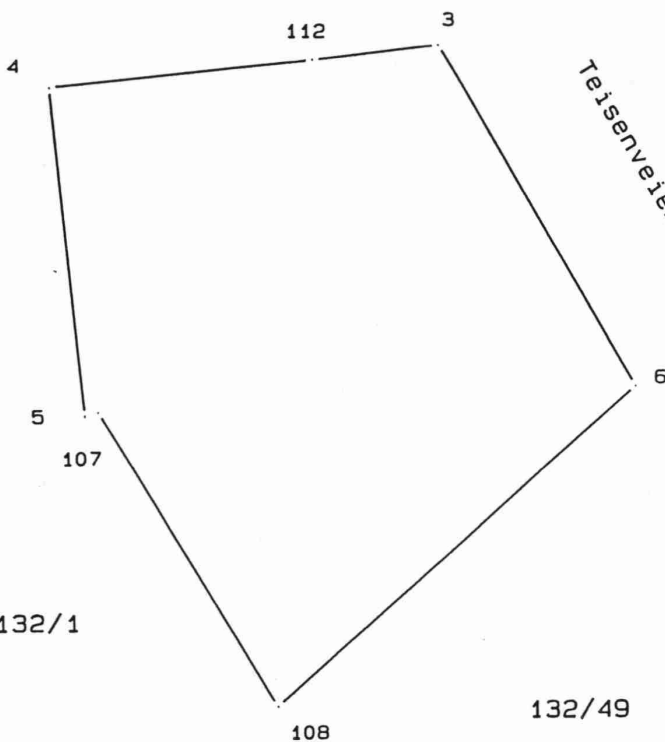

Arild Kirkeby
Saksbehandler

Doknr: 25060 Tinglyst: 10.06.1993 Emb. 105
STATENS KARTVERK FAST EIENDOM

MÅLEBREVKART			Areal	1265.5	M ²
			Målestokk	1: 500	
Gnr	Bnr	Teignr			
132	122				



132/121



132/1

132/49

Y=5650

X=450

PUNKT	PUNKTMERKE	X-KOORD	Y-KOORD	SIDE/BUE	RADIUS
3		514.10	5616.66	28.67	
6		489.31	5631.06	34.79	
108	Gjerde, hjørne	466.39	5604.89	24.78	
107	Gjerde, hjørne	487.57	5592.02	.96	
5		487.27	5591.10	23.89	
4		511.03	5588.63	18.93	
112	Gjerde	513.03	5607.46	9.27	