

TILSTANDSRAPPORT

Bygningsteknisk gjennomgang

ENEBAKKVEIEN 15, 0657 OSLO

Gnr: 232 Bnr: 54 301 Oslo kommune.

Andelsleilighet

Dato befaring: 12/12/2025
Utskriftsdato: 16/12/2025
Oppdragsnummer: 98663
Referansenr: 12177



DANIEL AAS

da@tyder.no

Uavhengig Takstmann

Rapporten

Rapportens innhold og definisjoner følger Forskrift til avhendingslova (tryggere bolighandel). Tilstandsgrader er i hovedsak vurdert i henhold til Norsk Standard 3600 (NS 3600) med enkelte unntak.

Arealmåling er utført etter «takstbransjens retningslinjer for arealmåling - 2014» (NS 3940:2012), før 31.12.2023, og etter NS 3940:2023 fra og med 01.01.2024. I en overgangsperiode er begge arealer oppgitt i rapportene.

Tilstandsgrader uttrykker den tilstand bygningsdelen/objektet er etter et definert referansenivå.

- Tilstandsgrad 0, (TG 0): Bygningsdel nyere enn fem år, ingen symptomer og påkrevet dokumentasjon fremvist.
- Tilstandsgrad 1, (TG 1): Mindre avvik, normal slitasje og ny bygningsdel med manglende dokumentasjon.
- Tilstandsgrad 2, (TG 2): Vesentlige avvik, feil utførelse, skade, vesentlig slitasje, risiko for skade på grunn av alder, etc.
- Tilstandsgrad 3, (TG 3): Store eller alvorlige avvik. Funksjonssvikt, sammenbrudd og behov for tiltak innen kort tid.
- Tilstandsgrad IU (TG IU): Ikke undersøkt eller ikke mulig å undersøke.

Mer om rapportens forutsetninger står oppført i tilstandsrapportens siste del.

Konklusjon tilstand

Bebyggelse

Toroms andelsleilighet i boligblokk med en ekstern bod.

Leiligheten ligger i 1. etasje.

Standard

Velholdt leilighet med normal standard.

Oppgraderinger i leiligheten

Følgende større oppgraderinger er i følge eier utført i den senere tid:

2025: Montert ny overskap med glassfronter i kjøkken. Montert ny integrert oppvaskmaskin.

Oppgraderinger i borettslaget

For detaljert informasjon om bygningens vedlikeholdsmessige status vises det til styret.

Referansenivå

Bygningen er oppført i 1892 og renovert i 2004, og den tids byggeskikk ligger til grunn for konstruksjonsmessige forhold.

Referansenivå for rapporten er satt til byggeår og Forskrift til avhendingslova. Aldersbetraktning er vurdert ut fra levetidstabeller utarbeidet av Sintef Byggforsk.

Om vurderinger

Normal slitasje fra tidspunkt for legging av gulv, og normal slitasje på vegg- og himlingsoverflater ikke hensyntatt, da toleranse for slitasje i stor grad er en subjektiv vurdering.

Se for øvrig detaljert tilstandsbeskrivelse.

Tilstandsgrad 2:

- Våtromsgulv (Bad / 1. etasje)
- Våtromsvegger (Bad / 1. etasje)
- Utstyr for sanitærinstallasjoner (Bad / 1. etasje)
- Vinduer
- Etasjeskiller
- Ledningsnett for sanitærinstallasjoner

Befaring og eiendomsopplysninger

Rapportdata

Kunde: Simon Bjerre Engelsen & Kristine Hetlelid
 Takstmenn: Daniel Aas
 Befaring/tilstede: Eier: Simon Bjerre Engelsen, Takstmann: Daniel Aas

Eiendomsopplysninger

Eiend.betegnelse: Andelsleilighet

Matrikkeldata

Matrikkel: Kommune: 301 Oslo Gnr: 232 Bnr: 54
 Eiet/festet: Eiet
 Areal: 1056.9 m²
 Hjemmelshaver: Enebakkveien 15 Borettslag
 Adresse: Enebakkveien 15, 0657 Oslo

Andelsleilighet

Selskap: Enebakkveien 15 Borettslag
 Organisasjonsnr: 986893598
 Forretningsfører: OBOS EIENDOMSFORVALTNING AS
 Eier: Simon Bjerre Engelsen & Kristine Hetlelid
 Andelsnummer: 4

Kilder og vedlegg

Dokument/kilde:	Dato:	Kommentar:	Status:	Sider:	Vedlagt:
Eier	12/12/2025		Opplysninger gitt av eier under befaring.		
Egenerklæring			Eiers egenerklæring er ikke mottatt.		
Ambita infoland	11/12/2025		Opplysninger vedr. eiendomsbetegnelser, hjemmel, tomteareal og byggeår er oppgitt ved elektronisk grunnbok, Ambita, Norges eiendommer.		

Bygninger på eiendommen

Leilighet

Bygningsdata

Byggeår 1892

Arealer NS3940:2012

Etasje	Bruksareal (BRA)	Primærareal (P-ROM)	Sekundærareal (S-ROM)
1. etasje	42	42	0
Sum bolig:	42	42	0

Romfordeling

Etasje	Primærareal (P-ROM)	Sekundærareal (S-ROM)
1. etasje	Bad, Entré, Kjøkken, Stue, Soverom	Ekstern bod

Arealer NS3940:2023

Etasje	BRA			Åpent
	BRA-i (internt bruksareal)	BRA-e (eksternt bruksareal)	BRA-b (innglasset balkong)	Åpent areal (TBA)
1. etasje	42	4	0	0
Sum bolig:	42	4	0	0
Sum BRA:	46			

Romfordeling

Etasje	BRA-i (internt bruksareal)	BRA-e (eksternt bruksareal)	BRA-b (innglasset balkong)
1. etasje	Bad, Entré, Kjøkken, Stue, Soverom	Ekstern bod	

Kommentar areal

Innvendig areal er oppmålt på stedet.

Leilighet

Felles bygningsdeler

Beskrivelse: Det er i hovedsak ikke foretatt tilstandsvurdering av bygningsdeler som er underlagt borettslagets ansvarsområde. Det gjelder i hovedsak yttervegger, takkonstruksjon, drenering, grunnmur, grunn/fundamenter, felles trapper og trapperom, balkonger/terrasser, etasjeskiller, piper og fyringsanlegg. Nevnte bygningsdeler er vurdert i den grad de har tilknytning til leiligheten, som eks. overflater på innside av yttervegger mot leiligheten, overflate på pipe i leiligheten, etc.

Utvendige bygningsdeler:

- Grunnmur i granitt/teglstein.
- Yttervegger i murverk med pusset og malte overflater.
- Yttertak i trekonstruksjon, tekket med takstein.

Innvendige bygningsdeler:

- Felles trapper i betong.
- Etasjeskiller i trekonstruksjon.
- Dørcalling.
- Felles varmtvann.
- Felles sprinkleranlegg.

Brannskille

Beskrivelse: Under befaringen ble det ikke observert åpenbare forhold som indikerer at brannskillet ikke er riktig utført.

Dokumentasjon på utførte oppgraderingsarbeider

Ordrett fra forskriften:

Dersom det har vært utført reparasjoner, vedlikehold, installasjoner, ombygging eller lignende i boligen de siste fem årene, og arbeidet er utført av kvalifiserte håndverkere, skal den bygningssakkyndige be eieren dokumentere bruken av kvalifiserte håndverkere. Som dokumentasjon regnes blant annet skriftlig bekreftelse fra den eller de håndverkerne som ble brukt.

Dokumentasjon

Beskrivelse: Følgende dokumentasjon er fremvist i boligmappa:
Det er fremvist dokumentasjon for utført eltilsyn, datert 22.05-2024. Det ble ikke funnet avvik ved tilsynet.
Brukerhåndbok og kvittering for ny oppvaskmaskin i 2025.
Samsvarserklæring signert og datert 03.01-2024 er fremvist for følgende arbeider:
Utskifting av eksisterende sikring. (Avotek AS)
Samsvarserklæring signert og datert 17.02-2021 er fremvist for følgende arbeider: Lagt opp stikk på vegg. Montert en ekstra downlight på kjøkken. (TH Elektro AS)

Vinduer og dører

Kontrollen er i hovedsak utført visuelt. Det er utført funksjonstesting av enkelte vinduer og dører. Det er i tillegg utført vurdering av alder i forhold til forventet levetid. Det bør på generelt grunnlag påregnes at dører og vinduer har behov for justering med jevne mellomrom.

Vinduer

Beskrivelse: Vinduer med tolags isolerglass, produsert i 2002.

Tilstandsvurdering: Vinduer er av eldre dato og det må på generelt grunnlag påregnes høyere varmetap og lavere isolasjonsevne. TG 2 er gitt på grunn av alder iht. forventet levetid og normal bruksslitasje.

TG: 2

Ytterdører

Beskrivelse: Entrédør i brannklasse B-30 med 35 desibel lyd motstand.

Tilstandsvurdering:

TG: 1

Innvendige dører

Beskrivelse: Glatte innvendige dører.

Tilstandsvurdering: Forhold i forbindelse med justering og forhold som kan utbedres med enkel overflatebehandling er ikke hensyntatt.

TG: 1

Etasjeskiller

Her er det beskrevet konstruksjonsmateriale, og vurdert i forhold til skjevheter av horisontalplan, i henhold til referanseverdier oppgitt i NS 3600. Krysslaser er benyttet ved målingen. Dimensjonering er ikke vurdert.

Etasjeskiller

Beskrivelse: Etasjeskiller i trebjelkelag. Det er foretatt stikkprøver for måling av gulvoverflater i følgende rom: Stue, kjøkken, soverom og entré.

Tilstandsvurdering: Forskjellen mellom høyeste og laveste punkt er målt til ca. 17 mm i stue og kjøkken. TG 2 er gitt iht. toleransekrav i NS3600, som angir skjevheter mellom 15-30 på hele gulvets lengde skal ha tilstandsgrad 2. Konsekvensen er at gulvet kan ha merkbar skjevhet.

TG: 2

Ventilasjon, varme og sanitær

Her beskrives og vurderes vann- og avløpsrør hvor dette er synlig eller kjente systemer, varmtvannsbereder, varmeanlegg og ventilasjon.

Vurderingen er i hovedsak basert på alder i forhold til forventet levetid, utførelse og materialvalg.

Tilstandsvurdering er basert på alder og enkle observasjoner, da undertegnede ikke har spisskompetanse på området. Dimensjonering av rør, klamring og innfesting, fallforhold på avløpsrør og utførelse generelt er ikke kontrollert, da dette i hovedsak ligger skjult i konstruksjonen.

Ledningsnett for sanitærinstallasjoner

Beskrivelse: Avløpsrør i plast. Ledningsnett for vann i plast og kobberør. Hovedstoppekran er lokalisert i himling utenfor entrédør. Automatisk vannstopper i kjøkkenbenk.

Tilstandsvurdering: Vanntrykk og funksjon på avløp er undersøkt og funnet ok. I henhold til Sintef Byggforsk har kobberrør til innvendig bruk i bolig en anbefalt brukstid på 40 - og 50 år avhengig av type rør. Teknisk levetid er 25-100 år avhengig av påvirkende faktorer. Rørøplet har i dette tilfellet oversteget mer enn halvparten av anbefalt brukstid og derfor gitt TG 2. Forholdet kan gi forhøyet risiko for vannlekkasjer.

TG: 2

Ventilasjon

Beskrivelse: Friskluft via spalteventiler i vinduer. Friskluftsventil på yttervegg i stue og soverom. Luftespalte med lufttilførsel under dør til bad. Mekanisk avtrekk med ventil i bad og fra ventilator i kjøkken.

Tilstandsvurdering: Referansenivå på luftbehandling er satt til byggeår.

TG: 1

Elektrisk anlegg

Det elektriske anlegget er vurdert på en forenklet måte, dersom det er mer enn 5 år siden det er utført kontroll av det lokale el-tilsynet.

Tilstandsvurdering er basert på alder og enkle observasjoner, da undertegnede ikke har spisskompetanse på området.

Elektrisk anlegg

Beskrivelse:	Det er fremvist dokumentasjon for utført eltilsyn, datert 22.05-2024. Det ble ikke funnet avvik ved tilsynet. Sikringstavle med automatsikringer, montert i felles gang. Det elektriske anlegget ligger i hovedsak skjult i konstruksjonen. I følge eier er det lagt elektrisk gulvvarme i følgende rom: Stue, kjøkken og bad. Samsvarserklæring signert og datert 03.01-2024 er fremvist for følgende arbeider: Utskifting av eksisterende sikring. (Avotek AS) Samsvarserklæring signert og datert 17.02-2021 er fremvist for følgende arbeider: Lagt opp stikk på vegg. Montert en ekstra downlight på kjøkken. (TH Elektro AS)	
Tilstandsvurdering:	Det er ikke foretatt forenklet vurdering av det elektriske anlegget, da det foreligger tilsynsrapport fra det lokale el.- tilsyn.	TG: 1 IU

Kjøkken

Kjøkkeninnredningen beskrives og tilstandsvurderes i forhold til alder, kvalitet og faglig utførelse. Det foretas fuktvurdering i forhold til bestemmelse i forskrift til avhendingslova.

Kjøkkeninnredning

Beskrivelse:	Kjøkkeninnredning fra 2022. Overskap med glassfronter og integrert oppvaskmaskin fra 2025. Kjøkkeninnredning med glatte fronter. Enkelte glassfronter i overskap. Plate på vegg over benkeskap. Laminat benkeplate med planlimt kum i kompositt. Induksjonstopp, stekeovn og oppvaskmaskin er integrert i innredningen.	
Tilstandsvurdering:	Det er under befaringen benyttet fuktindikator og utført fuktsøk på utsatte punkter. Det er ikke funnet indikasjoner på fukt utover normale verdier.	TG: 1

Innvendige overflater

*Det er foretatt besiktigelse og gjort enkel beskrivelse av innvendige overflater. Det er ikke gjort vurdering i tilfeller hvor overflater har normal slitasje i forhold til alder.
Beskrivelsen omhandler de rom som ikke tidligere er beskrevet på egne punkter. Det vil bli utført en "banketest" der overflatene er flisbelagt. Ved å banke på en flislagt flate vil man stedvis kunne høre en hulromslyd, ofte benevnt "bom".*

Overflater på innvendige gulv

Beskrivelse:	Innvendige gulv er belagt med enstavs parkett.	
Tilstandsvurdering:		TG: 1

Overflater på innvendige vegger

Beskrivelse:	Sparklet og malte plater.	
Tilstandsvurdering:		TG: 1

Overflater på innvendig himling

Beskrivelse:	Sparklet og malte plater. Himlingshøyde ca. 2,49 m målt i stue. Himlingshøyde ca. 2,25 m målt i kjøkken.	
Tilstandsvurdering:		TG: 1

Våtrom - Bad/vaskerom

*Det foretas visuell vurdering av overflater, innredninger og sanitærutstyr. Gulvets fall kontrolleres med lasermåler eller vater.
Vurdering i forbindelse med fukt foretas ved hulltaking i vegg eller himling fra tilstøtende rom. Hullet skal være min. 73 mm. i diameter. I hullet skal det måles etter fukt og undersøkes om det er visuelle tegn til fuktskade. Dersom hulltaking ikke lar seg gjøre, blir det utført visuell inspeksjon, og bruk av fuktindikator (fuktmålerutstyr). Tilgjengelige sluk og gjennomføringer besiktiges og kommenteres.*

Generelle opplysninger - Bad

Beskrivelse: Badet er fra 2004.

Våtromsgulv - Bad

Beskrivelse: Fliser på betong. Sluk i plast.

Tilstandsvurdering: Det er funnet bom under enkelte fliser rundt sluket. Årsak til bom kan være at det ikke er oppnådd full limdekning, og/eller bruksbelastning. Mindre områder med bom i fliser utløser ingen store skader så lenge større deler av flisen har god limdekning. I dette tilfellet er det registrert bom i et lite område. Forholdet kan endres over tid og området bør kontrolleres med tiden.

Det er registrert motfall i forhold til sluket på deler av gulvet ved servant og vaskemaskin. I henhold til gjeldende forskrifter skal det være fall mot sluket. Forholdet medfører risiko for at overflatevann ikke renner mot sluket, og kan bli stående på deler av gulvet. Konsekvensen av forholdet er høyere fuktpåkjenning på konstruksjonen og risiko for vannskader.

TG 2 er gitt på grunn av alder sett i forhold til forventet levetid på vanntett sjikt og nevnte forhold. Dette medfører en økt risiko for lekkasjer.

TG: 2

Våtromsvegger - Bad

Beskrivelse: Flislagte overflater.

Tilstandsvurdering: Flisene er malt, og det er noe mindre avflassing på enkelte fliser. Vegger i våtrom skal ha vanntett sjikt (membran) i våte soner. Denne typen konstruksjon har i følge Sintef Byggforsk normalt levetid på ca. 15-20 år og tilstandsvurdering er derfor basert på alder, da konstruksjonen har oppnådd mer enn forventet levetid. Dette medfører en økt risiko for lekkasjer.

TG: 2

Overflater på innvendig himling - Bad

Beskrivelse: Sparklet og malte plater.

Tilstandsvurdering:

TG: 1

Fast inventar, generelt - Bad

Beskrivelse: Baderomsinnredning bestående av benkeskap med glatte fronter og veggskap med speilfronter.

Tilstandsvurdering:

TG: 1

Utstyr for sanitærinstallasjoner - Bad

Beskrivelse: Dusj på gulv, gulvstående klosett og opplegg for vaskemaskin.

Tilstandsvurdering: TG 2 er gitt på grunn av alder i forhold til forventet levetid og bruksslitasje.

TG: 2

Utstyr for sanitærinstallasjoner - Bad

Beskrivelse: Servant.

Tilstandsvurdering:

TG: 1

Hulltaking - Bad

Beskrivelse: Hulltaking ble utført av tidligere takstmann. Veggen er av typen stålkonstruksjon, det er derfor ikke mulig å måle med pigger i veggens utlekting.

Tilstandsvurdering:

TG:
IU

Rapportens forutsetninger:

Tilstandsrapporten er utarbeidet for å ivareta de bestemmelser som er gitt i Forskrift til avhendingslova (tryggere bolighandel). Formålet med tilstandsrapporten er å gi forbrukere et betryggende informasjonsgrunnlag før et boligkjøp, hvor formålet er å minske konfliktnivået i bolighandelen. Forskriften og tilstandsrapporten gjelder for avhending av helårs- og fritidsboligbebyggelse, når kjøperen er en forbruker, som definert i avhendingslova § 1-2 tredje ledd.

I forbindelse med denne rapporten, er det gjort vurderinger av de bygningsdeler som er omtalt i tryggere bolighandel. I tillegg er det gjort undersøkelser av enkelte bygningsdeler, som Tyder As og bransjen generelt har vurdert som relevant i forbindelse med avhending av boligeiendom. Bygningsdelene som ikke er definert i tryggere bolighandel, er vurdert i henhold til NS 3600. Referansenivå for beskrivelser og bygningsdeler i rapporten, er derfor tryggere bolighandel og NS 3600.

Tilstandsanalysen utføres ved visuelle observasjoner, samt de konkrete undersøkelser som angis i Forskrift til avhendingslova. Det utføres ikke destruktive inngrep, med unntak av eventuell hulltaking der dette er påkrevd i forbindelse med våtrom og rom under terreng, og eier har gitt tillatelse til dette. Dersom det ikke gis tillatelse, kommenteres dette i rapporten.

Takstmannen skal flytte på tepper, møbler og annet inventar når det er nødvendig for å komme til det rommet eller den bygningsdelen som skal undersøkes. Dette gjelder likevel ikke for særlig tunge møbler og inventar, når disse ikke skjuler vesentlige installasjoner eller innretninger, og det heller ikke er andre grunner til å mistenke at flytting vil kunne avdekke vesentlige forhold. I de tilfeller det er snø på bygningsdeler/eiendommen, vil ikke takstmann kunne gjøre vurderinger på de flater som er tildekket. Takkonstruksjon/Yttertak vil primært bli inspisert fra loft/innsiden og utvendig fra bakken, hvis ikke stige er fremsatt ved befaring og øvrige HMS forhold er ivaretatt. Andre detaljer om befaringen fremkommer i tilstandsrapporten.

Elektrisk anlegg vurderes på et enkelt nivå. Dersom det ønskes grundigere undersøkelse av dette (elektriske installasjoner/anlegg), anbefales det å få utført en el-takst. Pipe og ildsteder besiktiges visuelt under befaring og vurderes etter enkle kriterier. Ildsteder og pipeløp blir ikke funksjonstestet.

Tyder As er ikke ansvarlig hvis eier har holdt tilbake informasjon/gitt uriktig/eller misvisende informasjon om feil, mangler, oppgraderinger og lignende. Det er foretatt en visuell observasjon av eiendommen. Det er ikke foretatt åpninger i konstruksjon, med unntak av de som er angitt i Forskrift til avhendingslova.

Tilstandsgrader:

Tilstandsgrader for hver bygningsdel er vurdert i forhold til det overordnet nivå, og de prinsipper som er oppgitt i tryggere bolighandel § 2-23. På detaljnivå for den enkelte bygningsdel, er det tryggere bolighandel og NS 3600 som er referansenivået for valg av tilstandsgrad. Tilstandsgrader/TG: er uttrykk for hvilken tilstand bygningsdelen/objektet er etter et definert referansenivå.

TG 0: Bygningsdeler uten avvik, slitasje og alderspåvirkning, nyere enn fem år. Dokumentasjon er fremlagt der dette er påkrevd.

TG 1: Mindre avvik, normal slitasje og ny bygningsdel med manglende dokumentasjon for faglig utførelse. Enkle byggetekniske feil og mangler uten skadelige konsekvenser, som ikke har vesentlig betydning for byggekvaliteten. Bygningsdelen fremstår som uten noen nevneverdige synlige slitasje eller svakheter. Alder er i den forbindelse også et symptom.

TG 2: Vesentlige avvik. TG 2 benyttes i flere sammenhenger. Dette gjelder i hovedsak slitasje i forhold til forventet levetid, feil utførelse, nedsatt funksjon og manglende dokumentasjon der dette er påkrevd iht. regelverk for utførelse. TG 2 signaliserer at man bør være oppmerksom og holde angitt bygningsdel under oppsyn. Gjenværende brukstid kan være begrenset. Skader og behov for vedlikehold kan oppstå.

TG 3: Store eller alvorlige avvik. Bygningsdelen har kraftige symptomer på forhold som man må regne med trenger utbedring straks eller innen kort tid. Graden skal også brukes ved påvist funksjonssvikt eller sammenbrudd.

Ved TG 3 utarbeides det et kostnadsestimat for utbedring av forholdet. Det gjøres oppmerksom på at estimatet kun er et sjablongmessig anslag. For korrekt pris bør det innhentes tilbud fra håndverker/entreprenør. Estimater omfatter kun lokal reparasjon av avviket, ikke nødvendigvis rehabilitering av bygningsdelen eller hele rommet. Estimater gjelder kun de avvik som ble avdekket på befaring, og ikke skjulte avvik.

TG IU: Ikke undersøkt eller ikke mulig å undersøke. Eksempelvis snødekt tak, eller rom/bygningsdel som ikke var tilgjengelig på befaringstidspunktet. Det bør gjøres tiltak for å få undersøkt bygningsdelen, da den kan ha avvik som ikke er avdekket.

Areal:

NS 3940:2012

Oppmåling av areal gjøres etter norsk standard (NS 3940). Arealet oppgis i hele kvadratmeter. I rapporten henvises det til P-rom og S-rom (Primærrom og Sekundærrom). Tyder As anvender Takstbransjens retningslinjer ved arealmåling (2014), og de føringer, begreper og definisjoner som her er nedfelt, er styrende for hvordan arealet føres opp i rapporten. Fordelingen av P-rom og S-rom er basert på retningslinjene og takstmannens observasjoner under befaring.

NS 3940:2023

Oppmåling av areal etter Norsk Standard (NS 3940:2023), med de presiseringer for salg og taksering av boliger som er nedfelt i Tillegg A. De føringer, begreper og definisjoner som er nedfelt i standarden, er styrende for hvordan arealet føres opp i rapporten. Arealer oppgis i hele kvadratmeter (m²), og gjelder for tidspunkt for oppmåling.

I rapporten henvises det til internt bruksareal (BRA-i), eksternt bruksareal (BRA-e) og areal av innglasset balkong (BRA-b). Summen av disse utgjør totalt bruksareal (sum BRA).

I tillegg opplyses arealer av åpne balkonger, terrasser, veranda og altan tilknyttet boenheten, med betegnelsen terrasse- og balkongareal (Åpent areal/TBA).

Som tilleggsinformasjon kan det opplyses om ikke-måleverdige gulvarealer som skyldes skråtak og lav himlingshøyde (ALH). Summen av BRA og ALH betegnes gulvareal (GUA).

Fordelingen mellom de ulike areal typer er basert på retningslinjene og takstmannens observasjoner under befaring.

I en overgangsperiode for befaringer utført utover 2024, kan rapporten inneholde arealer oppgitt etter begge de overnevnte standarder. Tyder As er da ikke ansvarlig for hvilket av arealene som benyttes til markedsføring av eiendommen.

Erfaring- og kompetansekrav:

Takstmannen/bygningssakkyndig plikter å følge selskapets etiske retningslinjer og regler i forbindelse med utførelse av takstopdrag. Rapporten utføres kun av profesjonelle takstmenn/bygningssakkyndige som imøtekommer kompetanse- og erfaringskravene til Tyder As. Tyder As har blant bransjens høyeste erfarings- og kompetansekrav til de som utfører denne tilstandsrapporten.

Gyldighet:

Rapporten kan ikke være eldre enn ett år fra befaringdato til den datoen kjøper binder seg til å kjøpe boligen. Etter ett år bør Tyder As kontaktes for å foreta en oppdatering av rapporten. Oppdatering bør også foretas dersom det gjøres endringer i boligen etter befaringstidspunktet.

Rapporten erstatter ikke selgers opplysningsplikt eller kjøper undersøkelsesplikt. Oppdragsgiver/selger må lese rapporten og gi tilbakemeldinger om eventuelle feil eller mangler i rapporten. Dette bør gjøres før rapporten anvendes/tas i bruk.

INKOGNITO EIENDOMSMEGLING AS
Eie Solli v/Oda Sofie Fritzvold Mjaugedal
Karenslyst allé 49, 0279 OSLO
E-post: osfm@eie.no

Deres ref.: 14250007 . Vår ref.: 5756-1-104

Dato: 15.12.2025

Megleropplysninger

Boligselskap: ENEBAKKVEIEN 15 BORETTSLAG
Organisasjonsnr: 986893598
Andelseier: Engelsen, Simon Bjerre
Medeier: Hetlelid, Kristine
Leilighetsnummer: 104
Adresse: Enebakkveien 15, 0657 OSLO
Andelsnummer: 4
Gnr. 232
Bnr. 54
Borettsinnskudd: Kr. 689 900,00 ,–

Opplysninger om boligselskapet:

- Forkjøpsrett: Nei
- Tilknyttet Borettslag: Nei
- Styregodkjenning: Ja
- Forsikret hos: Gjensidige Forsikring Asa- polisnummer 76405134.
- Mulighet for individuell nedbetaling på hele eller deler av fellesgjeld (IN-lån): Ja
Selskapet har avtale om IN ordning. Ønsker kjøper å nedbetale hele eller deler av sin andel fellesgjeld, så bes denne ta kontakt med selskapets rådgiver for informasjon. For selskap med IN-ordning gjør vi oppmerksom på at kapitalkostnader (renter/avdrag) vil være spesifisert på fakturaen for felleskostnader Kapitalkostnader endres ved renteendring og endringen kommer da som tillegg evt fratrukk på fakturaen påfølgende måneder. Ved salg vil eventuelle krav som skyldes regulering av kapitalkostnader for tidligere periode, følge selger. Det kan derfor påløpe restanse/krav for selger, selv om felleskostnadene betales ut overtagelsesmåneden.
- Sikringsordning: Borettslaget har en avtale med OBOS Factoring om garantert betaling av felleskostnader. OBOS Factoring garanterer for overførsel til borettslaget hver måned og overtar deretter alt ansvar og risiko for eventuell manglende innbetaling av felleskostnader. Avtale om sikring av felleskostnader varer til den blir sagt opp av en av partene. Oppsigelsestiden er seks - 6 - måneder regnet fra oppsigelsesdato.
- Selskapets vedtekter kan inneholde bestemmelser om styregodkjennelse ved overdragelse og/eller bruksoverlating, samt eventuelt andre bestemmelser/begrensninger av betydning. Se også selskapets husordensregler for eventuelle bestemmelser om husdyrhold og lignende.
- Månedlige felleskostnader som ikke er spesifiserte, dekker boligselskapets driftskostnader. For ytterligere spesifisering, vennligst se regnskapet i årsrapporten.
- Påkostninger/utbedringer i boligselskapet: Se årsrapporten.
- Vi gjør oppmerksom på at innkallingen kan gjelde for et møte som ikke er avholdt. Protokoll må eventuelt etterbestilles. Vi tar forbehold om at regnskapet blir godkjent av årsmøte.

Boligselskapet har ingen parkeringsmuligheter. Varmt vann er inkludert i felleskostnadene. Balkonglån kr 3 247 253 ble 8. mars 2019 fordelt på de leilighetene som har bygd balkong. Boligselskapet har avtale om individuell nedbetaling av fellesgjeld (IN-lån). Vi gjør oppmerksom på at regulering av renten for IN-lån gjøres etterskuddsvis hvert kvartal. For selger kan dette medføre at det kan oppstå en restanse (evt. tilgodebeløp ved rentenedgang), selv om felleskostnadene betales ut overtagelsesmåneden. Det er viktig at megler kontakter forretningsfører før oppgjør finner sted for å få opplyst om det er påløpt slik restanse (evt tilgodebeløp). Selger bør gjøres oppmerksom på at en eventuell restanse blir etterfakturert. Selskapet har inngått avtale om garantert betaling av felleskostnader fra 1.5.21.

Selskapets totale lån og vilkår:

Bank: OBOS-banken AS
Lånenr.: 98207841579
Lånetype: Annuitetslån
Rentesats: 5,19%
Restsaldo 2 396 206,00
Innfrielsesdato: 30.12.2038
Type rente: Flytende rente

Terminer i året: 12
IN-avtale: Nei

Bank: OBOS Boligkreditt AS
Lånenr.: 98207598127
Lånetype: Annuitetslån
Rentesats: 5,19%
Restsaldo: 18 153 674,00
Innfrielsesdato: 30.06.2050
Type rente: Flytende rente
Terminer i året: 12
IN-avtale: Ja

Bank: OBOS Boligkreditt AS
Lånenr.: 98207938890
Lånetype: Annuitetslån
Rentesats: 5,19%
Restsaldo: 2 279 226,00
Innfrielsesdato: 30.03.2041
Type rente: Flytende rente
Terminer i året: 12
IN-avtale: Nei

Bank: OBOS-banken AS
Lånenr.: 98208258486
Lånetype: Annuitetslån
Rentesats: 5,19%
Restsaldo: 1 461 819,00
Innfrielsesdato: 30.12.2053
Type rente: Flytende rente
Terminer i året: 12
IN-avtale: Nei

Vi gjør oppmerksom på at vi kan ha mottatt varsel om renteendring eller nye lån som ikke er iverksatt pr dags dato.

Økonomiske opplysninger om leiligheten:

Totale felleskostnader pr. Månedlig intervall: 6 480,80,-

Herav:

	Pr. dags dato	Evt. fremtidig endring:
Lån nr: 9820759812; IN lån 1 - Akonto renter	2 279,08	
Lån nr: 9820759812; IN lån 1 - Akonto avdrag	814,72	
Felleskostnader	3 188,00	
Fibernet	199,00	

Ved oppgjør bes megler ta kontakt med OBOS Innbetalingservice per tlf. 22 86 56 25 eller e-post restanseforesporsel@obos.no for å få oppgitt eventuelle utestående felleskostnader/andre heftelser iht. boligselskapets legalpant.

Ligningsposter pr. 31.12.2024 (med forbehold om endringer):

Ligningsverdi fås på ligningskontoret

Innberetningspliktige inntekter: 441,-
Fradragsberettigede kostnader: 34 457,-
Annen formue: 13 220,-
Gjeld: 589 426,-

Fellesgjeld, kapitalkostnader og eventuell avdragsfrihet:

Bank: OBOS-banken AS
Lånenummer: 98207841579
Restsaldo: 0,00
Kapitalkostnader: 0,00
IN-avtale: Nei

Bank: OBOS Boligkreditt AS
Lånenummer: 98207598127

Restsaldo: 501 905,37
Kapitalkostnader: 2 967,49
IN-avtale: Ja

Bank: OBOS Boligkreditt AS
Lånenummer: 98207938890
Restsaldo: 46 403,22
Kapitalkostnader: 367,22
IN-avtale: Nei

Bank: OBOS-banken AS
Lånenummer: 98208258486
Restsaldo: 29 766,92
Kapitalkostnader: 168,99
IN-avtale: Nei

Sum andel fellesgjeld (kun lån) kr 578 075,51,-, pr. dags dato.

For boliger som har fellesgjeld knyttet til boligselskapets lån gjelder følgende forutsetninger:

Kapitalkostnader:

All låneinformasjon over er beregnet ut fra dagens kjente lånebetingelser. De månedlige kapitalkostnadene (renter og avdrag) viser hvor mye det koster å betjene lån for eieren av denne leiligheten. Eventuelt avvik mellom kapitalkostnader og lånekostnader under punktet "Økonomiske opplysninger om leiligheten", kan skyldes renteendringer, periodisering eller andre årsaker.

Enkelte lån kan ha avvikende antall terminer for nedbetaling enn 12 terminer i året. Henviser derfor til avsnittet for selskapets totale lån for å se antall terminer pr år pr lån.

I tilfelle avvik fra 12 terminer må kapitalkostnader oppgitt deles på korrekt antall måneder.

Hvis antall terminer på lånet er 2 så kan "Kapitalkostnader" på lånet deles på 6.

Hvis antall terminer på lånet er 4 så kan "Kapitalkostnader" på lånet deles på 3.

Avdragsfrihet og estimert endring i felleskostnader:

Ved avdragsfrihet vil det fremkomme informasjon om dette under "selskapets totale lån og vilkår". Vær oppmerksom på at selskapet vanligvis begynner å kreve inn et høyere beløp 1 til 6 måneder før den avdragsfrie perioden avsluttes, slik at man har midler til å betale avdraget ved forfall. Estimert endring i felleskostnader pr. md. etter avdragsfri periode forutsetter at avdrag og rentebetingelser pr. dato beholdes uendret. Se egen note i regnskapet for ytterligere informasjon og forutsetninger.

Kontaktinformasjon:

Ved ytterligere spørsmål angående fellesgjeld, bes megler vennligst ta kontakt med rådgiver Christian Fredrik Norløff pr. e-post: christian.norloff@obos.no eller telefon: 22 89 62 96.

Annen informasjon:

Opplysninger gitt i dette brev er basert på de opplysninger forretningsfører har på tidspunktet for avgivelsen. Selger og megler må kontrollere de tall som framgår av dette brev mot den informasjon han selv sitter inne med, særlig tidligere ligningsoppgaver. Dersom det oppdages avvik mellom oppgitte beløp i dette brevet og det som fremgår av andre dokumenter selger har, så må dette meldes skriftlig inn til forretningsfører i god tid før salget. Det må henvises til hvilke dokumenter det er avvik mellom. Forretningsfører aksepterer intet erstatningsansvar for feil i de gitte opplysninger med mindre det er utvist grov uaktsomhet.

Melding fra megler ved salg:

NB! Dette er et frittstående borettslag og forkjøpsrett for OBOS medlemmer gjelder ikke. Søknad om styregodkjenning av ny andelseier sendes til styret v/Kurt Arne Sandbukt Flaate, e-post: enebakkveien15@gmail.com

Kjøper har ikke rett til å ta boligen i bruk før søknaden er godkjent, ref. Lov om brl § 4-5.

Overtakelse bes lagt til etter at styregodkjenning foreligger.

Melding om salg sendes til OBOS Eiendomsforvaltning AS pr. e-post: eierskifte@obos.no. Meldingen må inneholde kjøpers navn, fødsels- og personnummer og overtakelsesdato. Vi ber også om å få oppgitt kjøpers e-postadresse og mobilnummer samt selgers nye adresse. Er det flere kjøpere må vi få tilsvarende informasjon pr. kjøper.

Elektronisk kommunikasjon:

Styret/OBOS Eiendomsforvaltning vil kommunisere med eierne elektronisk (pt via Vibbo, e-post, SMS) med mindre eieren har reservert seg mot dette. Reservasjon skjer på Vibbo, der det under «min profil» vil være en knapp for reservasjon. Har du flere eieforhold og ønsker du å reservere deg, må du gjøre dette pr eieforhold.

Alternativt kan boligeier sende krav om reservasjon til reservasjon.oef@obos.no

Priser og gebyrer p.t.:

Eierskiftegebyr er kr 6.570,- inkl. mva. Faktura ettersendes når eierskiftet er registrert. Vennligst vent med betaling til denne er mottatt, da KID nummer må oppgis ved betaling. Vi gjør oppmerksom på at det kan påløpe ytterligere kostnader i forbindelse med eventuell overføring av garasje, parkering eller lignende forhold.

Vi gjør oppmerksom på at det blir en liten økning/ending av priser på våre tjenester med virkning fra 1.1.2026.

Vi ser fram til et hyggelig samarbeid.

Vennlig hilsen OBOS Eiendomsforvaltning AS

Eierskifterelaterte tjenester 2025



Tjenester	Pris inkludert mva.
Megleropplysninger i Ambita Infoland:	
Meglerpakke 1 med energimerke	4 758 kr
Meglerpakke 1	4 038 kr
Meglerpakke 2	2 750 kr
Hastegebyr (tillegg til ordinært gebyr)	1 063 kr
Enkeltprodukter i Ambita Infoland:	
Pantattest Boligaksjeselskap	390 kr
Årsmelding/protokoll/vedtekter/husordensregler	525 kr
Eierskifter:	
Borettslag / Sameier	6 570 kr
Boligaksjeselskap m/transportgebyr	10 043 kr
Påfør/fjern medeier og overføring til slektning i BRL/sameier/boligAS	4 928 kr
Forkjøpsrettsgebyr der OBOS avklarer	8 212 kr
Forkjøpsrettsgebyr der styret avklarer	6 570 kr
Administrasjon:	
Parkeringsplass, uten dokumenter	850 kr
Parkeringsplass, inkl. dokumentbehandling	1 700kr
Notering:	
Noteringsgebyr Boligaksjeselskap	4 150 kr
Andre tjenester:	
Mortifikasjon (i tillegg til 0,8 R til byfogden) (Rettsgebyret er kr 1 314, og 0,8 R = kr 1 051)	6 000 kr + 0,8R

Sist oppdatert 4.12.24

Kommunale avgifter og eiendomsskatt 2025

Om rapporten

I rapporten får du oversikt over kommunale avgifter og eiendomsskatt og eventuelt skyldig beløp/tilgodebeløp. Hvis eiendommen er seksjonert vil du alltid finne eiendomsskatt på seksjonsnummer. På seksjonerte eiendommer vil kommunale avgifter blir fakturert grunneiendommen. Unntaket er hvis eiendommen har fått splittet de kommunale avgiftene på seksjonsnivå. Du kan lese mer om dette på

<https://www.oslo.kommune.no/skatt-og-naring/skatt-og-avgift/kommunale-avgifter/>

Eiendomsskatt

Eiendomsskatt blir utskrevet 1. mars. Hvis du henter ut rapporten før 1. mars, vil du få oppgitt fjorårets tall.

Ufakturerte terminer

Terminer som ennå ikke er fakturert er oppgitt med et stipulert beløp. Nøyaktig beløp blir oppgitt etter fakturering.

Forfall og terminer for kommunale avgifter og eiendomsskatt

1. termin forfaller 25. mars
2. termin forfaller 25. mai
3. termin forfaller 25. august
4. termin forfaller 25. oktober

Hvis terminen forfaller på en lørdag eller søndag, blir forfallsdato neste virkedag.

Kommunale avgifter og eiendomsskatt 2025

Denne rapporten inneholder data for følgende eiendommer:

0301-232/54	DelNr. 1	Kommunale avgifter	NOK 531 318,80
Eiendomsadresse:	Enebakkveien 15 0657 OSLO	Eiendomsskatt	NOK 0,00
Fakturamottaker:	Enebakkveien 15 Borettslag v/Obos Eiendomsforvaltning As, Postboks 6666 St. Olavs Plass, 0129 OSLO		
Eiernavn:	Enebakkveien 15 Borettslag	Totalt	NOK 531 318,80

År	Resk.År	Term	Skyldig beløp	Tilgode	KID-nummer	Faktura nr	Fakturadato	Forfallsdato
2025	2025	5	10 525,91	0,00	25110000069108029	11844230	28.11.2025	29.12.2025
Totalt å betale			10 525,91					

Skyldig beløp betales til Innkrevingsetatens kontonummer 1315 01 02000.

Spesifikasjon av kommunale avgifter og eiendomsskatt*:

Avgift	Beløp
Renovasjonsgebyr	209 730,71
Vann- og avløpsgebyr	321 588,09
Totale avgifter	531 318,80

* Dette er et estimat av kommunale avgifter og eiendomsskatt.

Kommunale avgifter og eiendomsskatt 2025

Denne rapporten inneholder data for følgende eiendommer:

0301-232/54	DelNr. 800	Kommunale avgifter	NOK 0,00
Eiendomsadresse:	Enebakkveien 15 0657 OSLO	Eiendomsskatt	NOK 0,00
Fakturamottaker:	7584 Sameiet Geitmyrsveien 33 D c/o OBOS BBL, Postboks 6666 St. Olavs plass 0129 OSLO		
Eiernavn:	Enebakkveien 15 Borettslag	Totalt	NOK 0,00

Ingen forfalte beløp

Spesifikasjon av kommunale avgifter og eiendomsskatt*:

<i>Avgift</i>	<i>Beløp</i>
Totale avgifter	0,00

* Dette er et estimat av kommunale avgifter og eiendomsskatt.

Protokoll til årsmøte 2025 for ENEBAKKVEIEN 15 BORETTSLAG

Organisasjonsnummer: 986893598

Møtet ble avholdt 27. mai kl. 18:00, Vålerenga Baptistkirke, Vålerenggata 2.

Antall stemmeberettigede som deltok: 13

Antall stemmeberettigede som deltok med fullmakt: 1

Følgende saker ble behandlet på årsmøtet:

1. Valg av møteleder

Møtelederen sørger for at møtet blir avviklet etter lovens regler og er ansvarlig for at det føres protokoll. Hvis ikke årsmøtet velger en møteleder eller den foreslåtte møtelederen ikke blir valgt, er det styrets leder som etter loven er møteleder.

Forslag til vedtak:

Kurt Flaate er valgt.

✓ Vedtatt.

2. Godkjenning av de stemmeberettigede

Deltakere i møtet er registrert i en frammøteliste etter innleverte registreringsblanketter og fullmakter, og listen legges til grunn for opptelling av de stemmeberettigede.

Forslag til vedtak:

Det ble foreslått å anse de innleverte registreringsblankettene og eventuelt fullmakter som bevis for at vedkommende eier er til stede.

✓ Vedtatt.

3. Valg av en til å føre protokoll og minst en eier som protokollvitne

Det er møtelederen som er ansvarlig for årsmøteprotokollen, men av praktiske hensyn kan det velges en protokollfører. Etter loven skal det også velges minst en eier til å signere protokollen sammen med møteleder.

Forslag til vedtak:

Som fører av protokollen ble Vibeke Sætre Petterson foreslått. Som protokollvitne ble Kari Houth Fjellseth valgt.

✓ Vedtatt.

4. Godkjenning av møteinnkallingen

Det ble foreslått å godkjenne den måten årsmøtet er innkalt på.

Forslag til vedtak:

Møteinnkallingen godkjennes

✓ Vedtatt.

5. Årsrapport og årsregnskap

- a) Godkjenning av årsrapport og årsregnskap
- b) Styret foreslår overføring av årets resultat til egenkapital.

Forslag til vedtak:

Årsrapport og årsregnskap godkjennes. Årets resultat overføres til egenkapital

✓ Vedtatt.

6. Fastsettelse av honorarer

Godtgjørelse for styret foreslås satt til kr 120 000,-.

Forslag til vedtak:

Styrets godtgjørelse settes til kr 120 000,-.

✓ Vedtatt.

7. Utvendig solskjerming

Fremmet av: Lisbeth Løvbak Berg

Viser til ønsker fra tidligere generalforsamlinger om energiforbrudrende tiltak. Borettslaget har mange sydvendte leiligheter som blir svært varme om sommeren. Det mest energieffektive tiltaket for å motvirke dette er gjennom utvendig solskjerming. Dersom dette er et ønske fra flere beboere, kunne styret utrede mulighetene og kostnadene for dette.

Forslag til vedtak:

Styret undersøker om mange nok beboere ønsker dette og innhenter tilbud.

✓ Vedtatt. Undersøke om fasadeendring. Må søke kommunen og må gjelde alle hvis så er tilfellet.
Alternativt folie eller annen solskjerming.

8. Ny søknad om balkonger

Fremmet av: Ida Olesdatter Barland

Jeg har forstått at forrige søknad om balkongutbygging i leilighetene ut mot gaten ble avslått fordi kommunen ikke vil ha balkong over fortau, ikke på grunn av fasadevern. Denne søknaden ble også sendt for en stund tilbake. Mye har skjedd siden da. Kommunestyret har kommet og gått, og hele området vi tilhører har de siste årene fått et ansiktsløft. I tillegg har vi et tagge-problem på fasaden, kanskje fordi gaten føles skjult og eierløs. Balkonger kan være en måte å gjøre hele gaten mindre «lovløs», og privat. Tiltaket vil ikke privatisere fortauet, men bli med i arbeidet med å aktivisere gaten sammen med ny bar og kafé på andre siden. Det kan også ses på som kompensasjon for mer støy som naturlig nok vil komme fra gaten kveldstid når den nye baren åpner. Balkongene vil kanskje også virke dempende for overdrevent støy derfra fordi det gir tydeligere signal om at du oppholder deg i bebodd område. Det er kanskje en smakssak, men de enkle sorte balkongene på fasade vil bedre bygges estetikk, ikke ødelegge den. Signal om å være interessert i naboen og de der ute. Altså mer imøtekommende, mindre lukket...? Søknaden må ta hensyn til fortauet, så det er mulig balkonger bare kan monteres i øvre etasjer, men det er verdt å se på dette igjen.

Styrets innstilling

Når vi bygget balkonger, undersøkte vi med arkitekt hvilke muligheter vi har for balkonger på begge sider av bygget. Svaret vi fikk var:

"Til informasjon kan det nevnes at balkonger mot gate tillates veldig sjeldent på eksisterende bebyggelse. Om det er snakk om å tegne inn balkonger for de øverste etasjene som har franske balkonger tror jeg ikke kommunen vil godkjenne dette. Sannsynlighet for avslag på søknaden anses som stor om dere ønsker å søke om balkonger her."

Oppfordrer alle til å lese Oslo kommunes balkongveileder:

<https://www.oslo.kommune.no/getfile.php/134084-1444144338/Tjenester%20og%20tilbud/Plan%2C%20bygg%20og%20eiendom>

Se punkt 3.3, avsnitt 3 spesielt.

Når vi bygget balkonger, så måtte beboere som fikk balkong bære alle kostnader. Det gjalt arkitekt, søknader og selve utbyggingen.

Forsiktig anslag av kostnader som må betales uansett:

Arkitekt, 50 - 100'

Byggesøknad til kommunen, 50'



Ikke vedtatt. Kan ikke vedtas noe på nåværende tidspunkt, Forslagstiller må selv se om andre er interessert og de som ønsker balkong må selv dekke kostandene med søknaden.

Følgende forslag var til avstemning:

Forslag til vedtak 1:

Igangsette prosess med søknad om balkong mot gate

Forslag til vedtak 2:

Se styrets innstilling. Kan ikke vedtas noe på nåværende tidspunkt. Forslagstiller eller andre som ønsker å sette igang en slik prosess må undersøke nærmere om feire er interessert. Beboere som ønsker å sette i gang med en slik søknad, må bære alle kostnader dette vil medføre.

9. Alternativ kommunikasjonskanal

Fremmet av: Siw Aduvill og Anders Skjøstad

Jeg foreslår å finne en annen plattform enn Meta til intern kommunikasjon i borettslaget vårt.

Årsak: Meta har blitt tydeligere i sin støtte til en politisk strømning som diskriminerer minoriteter. Vi har et borettslag der ulike mennesker skal bo og trives sammen, uansett hudfarge, legning og identitet. Da vil det være ryddigere å bruke en plattform som ikke stiller seg bak techoligarker med et diskriminerende menneskesyn.

Forslag til alternativ: <https://hudd.no>

En norsk app som ikke bruker algoritmer og som har godt personvern, laget for nabolag

Styrets innstilling

Hvis det blir flertall for å bytte plattform, så vil styret slutte å bruke facebook. Vi kan ikke ha 2 kanaler.

Forslag til vedtak:



Ikke vedtatt. Ønsker kun å bruke en kanal , ønske om å bruker Vibbo til all informasjon til og fra styret.
Facebook vil ikke lenger brukes av styret.

10. Valg av tillitsvalgte

Styreleder (1 år)

Følgende ble valgt:

Kurt Flaate

Følgende stilte til valg:

Kurt Flaate

Styremedlemmer (1 år)

Følgende ble valgt:

Trude Fjeld

Pia Gudmundsen

Følgende stilte til valg:

Trude Fjeld

Pia Gudmundsen

Varamedlemmer (1 år)

Følgende ble valgt:

Kari Houth Fjellseth

Følgende stilte til valg:

Kari Houth Fjellseth

Protokollen ble digitalt signert av møteleder Kurt Flaate/s/ protokollfører Vibeke Sætre Pettersen/s/ og protokollvitne Kari Houth Fjellseth/s/



Årsmøte 2025

Innkalling

S.nr. 5756

ENEBAKKVEIEN 15 BORETTSLAG

Velkommen til årsmøte i ENEBAKKVEIEN 15 BORETTSLAG

Innkallingen inneholder alle sakene som skal behandles på årsmøtet. Styret håper du leser gjennom heftet og viser din interesse ved å delta på årsmøtet.

Dato for årsmøtet:

27. mai 2025 kl. 18:00, Vålerenga Baptistkirke, Vålerenggata 2.

Hvem kan stemme på årsmøtet?

Alle eiere har rett til å delta i møte med forslags-, tale- og stemmerett.

- Eiers ektefelle, samboer eller et annet medlem i husstanden har også rett til å være til stede og til å uttale seg.
- En stemme avgis pr. eierandel.
- Eieren kan ta med seg en rådgiver til møte. Rådgiveren har bare rett til å uttale seg dersom et flertall på årsmøtet tillater det.
- Eieren kan møte ved fullmektig. Ingen kan være fullmektig for mer enn én eier, men der flere eier en andel sammen kan de ha samme fullmektig. En fullmakt kan trekkes tilbake når som helst. Styremedlemmer, forretningsfører og leier av bolig i borettslaget har også rett til å være til stede i generalforsamlingen og til å uttale seg.

Registreringsblanketten leveres i utfylt stand ved inngangen.

Saker til behandling

1. Valg av møteleder
2. Godkjenning av de stemmeberettigede
3. Valg av en til å føre protokoll og minst en eier som protokollvitne
4. Godkjenning av møteinnkallingen
5. Årsrapport og årsregnskap
6. Fastsettelse av honorarer
7. Utvendig solskjerming
8. Ny søknad om balkonger
9. Alternativ kommunikasjonskanal
10. Valg av tillitsvalgte

Med vennlig hilsen,

Styret i ENEBAKKVEIEN 15 BORETTSLAG

Sak 1

Valg av møteleder

Krav til flertall:

Alminnelig (50%)

Møtelederen sørger for at møtet blir avviklet etter lovens regler og er ansvarlig for at det føres protokoll. Hvis ikke årsmøtet velger en møteleder eller den foreslåtte møtelederen ikke blir valgt, er det styrets leder som etter loven er møteleder.

Forslag til vedtak

Kurt Flaate foreslås valgt.

Sak 2

Godkjenning av de stemmeberettigede

Krav til flertall:

Alminnelig (50%)

Deltakere i møtet er registrert i en fram møteliste etter innleverte registreringsblanketter og fullmakter, og listen legges til grunn for opptelling av de stemmeberettigede.

Forslag til vedtak

Det ble foreslått å anse de innleverte registreringsblankettene og eventuelt fullmakter som bevis for at vedkommende eier er til stede.

Sak 3

Valg av en til å føre protokoll og minst en eier som protokollvitne

Krav til flertall:

Alminnelig (50%)

Det er møtelederen som er ansvarlig for årsmøteprotokollen, men av praktiske hensyn kan det velges en protokollfører. Etter loven skal det også velges minst en eier til å signere protokollen sammen med møteleder.

Forslag til vedtak

Som fører av protokollen ble Vibeke Sætre Pettersen foreslått. Protokollvitne blir valgt på årsmøtet.

Sak 4

Godkjenning av møteinnkallingen

Krav til flertall:

Alminnelig (50%)

Det ble foreslått å godkjenne den måten årsmøtet er innkalt på.

Forslag til vedtak

Møteinnkallingen godkjennes

Sak 5

Årsrapport og årsregnskap

Krav til flertall:

Alminnelig (50%)

- a) Godkjenning av årsrapport og årsregnskap
- b) Styret foreslår overføring av årets resultat til egenkapital.

Forslag til vedtak

Årsrapport og årsregnskap godkjennes. Årets resultat overføres til egenkapital

Vedlegg

- 1. 5756 BDO.pdf
 - 2. 5756 Regnskap 2024.pdf
-

Sak 6

Fastsettelse av honorarer

Krav til flertall:

Alminnelig (50%)

Godtgjørelse for styret foreslås satt til kr 120 000,-.

Forslag til vedtak

Styrets godtgjørelse settes til kr 120 000,-.

Sak 7

Utvendig solskjerming

Forslag fremmet av:

Lisbeth Løvbak Berg

Krav til flertall:

Alminnelig (50%)

Viser til ønsker fra tidligere generalforsamlinger om energiforbrudrende tiltak. Borettslaget har mange sydvendte leiligheter som blir svært varme om sommeren. Det mest energieffektive tiltaket for å motvirke dette er gjennom utvendig solskjerming. Dersom dette er et ønske fra flere beboere, kunne styret utrede mulighetene og kostnadene for dette.

Forslag til vedtak

Styret undersøker om mange nok beboere ønsker dette og innhenter anbud.

Sak 8

Ny søknad om balkonger

Forslag fremmet av:

Ida Olesdatter Barland

Krav til flertall:

Alminnelig (50%)

Jeg har forstått at forrige søknad om balkongutbygging i leilighetene ut mot gaten ble avslått fordi kommunen ikke vil ha balkong over fortau, ikke på grunn av fasadevern. Denne søknaden ble også sendt for en stund tilbake. Mye har skjedd siden da. Kommunestyret har kommet og gått, og hele området vi tilhører har de siste årene fått et ansiktsløft. I tillegg har vi et tagge-problem på fasaden, kanskje fordi gaten føles skjult og eierløs. Balkonger kan være en måte å gjøre hele gaten mindre «lovløs», og privat. Tiltaket vil ikke privatisere fortauet, men bli med i arbeidet med å aktivisere gaten sammen med ny bar og kafé på andre siden. Det kan også ses på som kompensasjon for mer støy som naturlig nok vil komme fra gaten kveldstid når den nye baren åpner. Balkongene vil kanskje også virke dempende for overdrevent støy derfra fordi det gir tydeligere signal om at du oppholder deg i bebodd område. Det er kanskje en smakssak, men de enkle sorte balkongene på fasade vil bedre bygges estetikk, ikke ødelegge den. Signal om å være interessert i naboen og de der ute. Altså mer imøtekommende, mindre lukket...? Søknaden må ta hensyn til fortauet, så det er mulig balkonger bare kan monteres i øvre etasjer, men det er verdt å se på dette igjen.

Styrets innstilling

Når vi bygget balkonger, undersøkte vi med arkitekt hvilke muligheter vi har for balkonger på begge sider av bygget. Svaret vi fikk var:

"Til informasjon kan det nevnes at balkonger mot gate tillates veldig sjeldent på eksisterende bebyggelse. Om det er snakk om å tegne inn balkonger for de øverste etasjene som har franske balkonger tror jeg ikke

kommunen vil godkjenne dette. Sannsynlighet for avslag på søknaden anses som stor om dere ønsker å søke om balkonger her."

Oppfordrer alle til å lese Oslo kommunes balkongveileder:

<https://www.oslo.kommune.no/getfile.php/134084-1444144338/Tjenester%20og%20tilbud/Plan%2C%20bygg%20og%20eiendom>

Se punkt 3.3, avsnitt 3 spesielt.

Når vi bygget balkonger, så måtte beboere som fikk balkong bære alle kostnader. Det gjalt arkitekt, søknader og selve utbyggingen.

Forsiktig anslag av kostnader som må betales uansett:

Arkitekt, 50 - 100'

Byggesøknad til kommunen, 50'

Forslag til vedtak 1

Igangsette prosess med søknad om balkong mot gate

Forslag til vedtak 2

Beboere som ønsker å sette i gang med en slik søknad, må bære alle kostnader dette vil medføre.

Sak 9

Alternativ kommunikasjonskanal

Forslag fremmet av:

Siw Aduvill og Anders Skjøstad

Krav til flertall:

Alminnelig (50%)

Jeg foreslår å finne en annen plattform enn Meta til intern kommunikasjon i borettslaget vårt.

Årsak: Meta har blitt tydeligere i sin støtte til en politisk strømning som diskriminerer minoriteter. Vi har et borettslag der ulike mennesker skal bo og trives sammen, uansett hudfarge, legning og identitet. Da vil det være ryddigere å bruke en plattform som ikke stiller seg bak techoligarker med et diskriminerende menneskesyn.

Forslag til alternativ: <https://hudd.no>

En norsk app som ikke bruker algoritmer og som har godt personvern, laget for nabolag

Styrets innstilling

Hvis det blir flertall for å bytte plattform, så vil styret slutte å bruke facebook. Vi kan ikke ha 2 kanaler.

Forslag til vedtak

Skal borettslaget bytte plattform til Hudd.no, ja eller nei

Sak 10

Valg av tillitsvalgte

Roller og kandidater

Valg av 1 styreleder Velges for 1 år

Følgende stiller til valg som styreleder:

- Kurt Flaate

Valg av 2 styremedlemmer Velges for 1 år

Følgende stiller til valg som styremedlemmer:

- Pia Gudmundsen
- Trude Fjeld

Valg av 2 varamedlemmer Velges for 1 år

Kandidater velges i møtet

Styrets årsrapport

Styret har bestått av følgende medlemmer:

Styreleder: Kurt Flaate

Styremedlemmer: Pia Gudmundsen og Trude Fjeld

Styret har jobbet med følgende saker siste år:

- Nytt Calliganlegg. Sjekket hva som finnes i markedet og byttet ut gammelt anlegg med nytt fra Defigo
- Sikring av tak, snøfangere. Fått montert nye snøfangere på tak mot gate og bakgård.
- Energikartlegging. Søkt støtte fra Enova og Oslo kommune, fått innvilget støtte. Sjekket leverandører som kunne kartlegge energibruk og identifisere mulige besparelser, og hvor mye dette vil koste å gjennomføre og nedbetalingstid. Denne kartleggingen legges tilgjengelig for alle.
- Tagging på vegg. Malt over 6 ganger siden sist årsmøte
- Sykler som ikke har eiere. Identifisert eierløse sykler og fjernet / overlevert disse til nye eiere.
- Klage på beboer(e) fra andre beboere. Diverse saker siste år.
- Vindu som ikke virker. Beboer med vindu som ikke kan åpnes alle veier. Har undersøkt mulighet for å reparere, før det eventuelt må byttes.
- Service på takvinduer. Etter klage på vanninntrenging i et takvindu, ble det sjekket først av vaktmester (som ikke kunne hjelpe) så av en service person som kjenner til Velux vinduer. Han kunne fortelle at vinduer burde sjekkes hvert 5 år og forebyggende service må gjøres hvert 10 år. Dette er ikke fulgt opp siden vinduene ble satt inn for 23 år siden. Resultatet var at skruer hadde rustet og noen karmen hadde blitt morkne (råtnet) slik at vann trenger inn. Vi har derfor byttet ut enkelte karmen som var morkne og tatt service på alle vinduer. Service personen hadde kontakter hos Velux leverandøren, og fikk derfor alle karmen har blitt byttet ut gratis. Ved å ta denne servicen nå (langt på overtid) og fått gratis karmen, har spart borettslaget for mange 100' i å bytte ut vinduene. Ett enkelt vindu koster ca 70 000 å bytte ut og borettslaget har 18 vinduer av denne typen.
- Noen tilfeller med tette avløp
- Beise terrasser. Gitt eiere av balkonger mulighet til å velge farge og kjøpe inn utstyr for å kunne rengjøre og beise balkongene. Dette for å forlenge levetiden på balkongene.
- Salg av vaskebrikker
- Oppfølging av HMS

Uavhengig revisors beretning

Til generalforsamlingen i ENEBAKKVEIEN 15 BORETTSLAG

Konklusjon

Vi har revidert årsregnskapet til ENEBAKKVEIEN 15 BORETTSLAG.

Årsregnskapet består av:	Etter vår mening:
<ul style="list-style-type: none">Balanse per 31. desember 2024Resultatregnskap 2024Oppstilling over endring av disponible midlerNoter til årsregnskapet, herunder et sammendrag av viktige regnskapsprinsipper.	<ul style="list-style-type: none">Oppfyller årsregnskapet gjeldende lovkrav, ogGir årsregnskapet et rettviseende bilde av borettslagets finansielle stilling per 31. desember 2024, og av dets resultater for regnskapsåret i samsvar med regnskapslovens regler og god regnskapsskikk i Norge.

Andre forhold

Budsjettallene som fremkommer i årsregnskapet er ikke revidert.

Grunnlag for konklusjonen

Vi har gjennomført revisjonen i samsvar med International Standards on Auditing (ISA-ene). Våre oppgaver og plikter i henhold til disse standardene er beskrevet nedenfor under Revisors oppgaver og plikter ved revisjonen av årsregnskapet. Vi er uavhengige av borettslaget i samsvar med kravene i relevante lover og forskrifter i Norge og International Code of Ethics for Professional Accountants (inkludert internasjonale uavhengighetsstandarder) utstedt av International Ethics Standards Board for Accountants (IESBA-reglene), og vi har overholdt våre øvrige etiske forpliktelser i samsvar med disse kravene. Innhentet revisjonsbevis er etter vår vurdering tilstrekkelig og hensiktsmessig som grunnlag for vår konklusjon.

Styret og forretningsførers ansvar for årsregnskapet

Styret og forretningsfører (ledelsen) er ansvarlig for å utarbeide årsregnskapet og for at det gir et rettviseende bilde i samsvar med regnskapslovens regler og god regnskapsskikk i Norge. Ledelsen er også ansvarlig for slik intern kontroll som den finner nødvendig for å kunne utarbeide et årsregnskap som ikke inneholder vesentlig feilinformasjon, verken som følge av misligheter eller utilsiktede feil.

Ved utarbeidelsen av årsregnskapet må ledelsen ta standpunkt til borettslaget evne til fortsatt drift og opplyse om forhold av betydning for fortsatt drift. Forutsetningen om fortsatt drift skal legges til grunn for årsregnskapet så lenge det ikke er sannsynlig at virksomheten vil bli avvirket.

Revisors oppgaver og plikter ved revisjonen av årsregnskapet

Vårt mål er å oppnå betryggende sikkerhet for at årsregnskapet som helhet ikke inneholder vesentlig feilinformasjon, verken som følge av misligheter eller utilsiktede feil, og å avgi en revisjonsberetning som inneholder vår konklusjon. Betryggende sikkerhet er en høy grad av sikkerhet, men ingen garanti for at en revisjon utført i samsvar med ISA-ene, alltid vil avdekke vesentlig feilinformasjon. Feilinformasjon kan oppstå som følge av misligheter eller utilsiktede feil. Feilinformasjon er å anse som vesentlig dersom den enkeltvis eller samlet med rimelighet kan forventes å påvirke de økonomiske beslutningene som brukerne foretar på grunnlag av årsregnskapet.

For videre beskrivelse av revisors oppgaver og plikter vises det til:

<https://revisorforeningen.no/revisjonsberetninger>

BDO AS
Hans Petter Urkedal
statsautorisert revisor
(elektronisk signert)

ENEBAKKVEIEN 15 BORETTSLAG
ORG.NR. 986 893 598, KUNDENR. 5756

INFORMASJON OM ÅRSREGNSKAPET

Regnskapsloven stiller strenge krav til hvordan et regnskap skal føres og presenteres. I tillegg krever forskriften om årsregnskap og årsberetning i borettslag at man må gi mer informasjon. Dette innebærer blant annet at man må gi informasjon i form av noter, og utarbeide en oversikt over de disponible midlene i årsregnskapet. På de neste sidene presenteres borettslagets resultatregnskap, balanse og tilhørende noter.

Boligselskapets resultatregnskap gir imidlertid ikke en fullstendig oversikt over borettslagets disponible midler ved årsskiftet. I resultatregnskapet presenteres det en oversikt over borettslagets inntekter og kostnader. Det regnskapsmessige overskuddet tar ikke hensyn til en del viktige økonomiske forhold som påvirker borettslagets disponible midler. Dette gjelder for eksempel opptak og avdrag på lån, samt kjøp og salg av anleggsmidler. Borettslagets disponible midler er de økonomiske midlene som borettslaget har til rådighet, og de defineres som omløpsmidler fratrukket kortsiktig gjeld. Størrelsen på de disponible midlene kan blant annet benyttes til å vurdere om det er nødvendig å endre størrelsen på innkrevde felleskostnader som den enkelte beboer betaler, og om det er behov for å ta opp lån eller om det er mulighet til å betale ned ekstra på eksisterende gjeld.

DISPONIBLE MIDLER

	Note	2024	2023
A. DISP. MIDLER PR. 01.01.		-408 636	731 327
<i>B. ENDRING I DISP. MIDLER:</i>			
Årets resultat (se res.regnskapet)		-14 148	-424 232
Fradrag for avdrag på langs. lån	17	-525 655	-562 265
Ekstraord. nedbet. IN-ordningen	16	0	-260 000
Tillegg nytt lån 2024		1 500 000	
Reduksjon langsiktig fordring		122 499	106 535
B. ÅRETS ENDR. I DISP. MIDLER		1 082 696	-1 139 962
C. DISP. MIDLER PR. 31.12.	21	674 061	-408 636
SPESIFIKASJON AV DISPONIBLE MIDLER:			
Omløpsmidler		789 879	1 125 313
Kortsiktig gjeld		-115 818	-1 533 949
C. DISP. MIDLER PR. 31.12.		674 061	-408 636

ENEBAKKVEIEN 15 BORETTSLAG
ORG.NR. 986 893 598, KUNDENR. 5756

RESULTATREGNSKAP

	Note	Regnskap 2024	Regnskap 2023	Budsjett 2024	Budsjett 2025
DRIFTSINNTEKTER:					
Kapitalkostnader		1 413 485	1 312 881	1 440 000	1 440 000
Innkrevde felleskostnader	2	1 902 978	1 852 900	2 166 000	2 255 825
Innbetalinger		0	11 700	0	0
Andre inntekter	3	29 680	45 000	0	0
SUM DRIFTSINNTEKTER		3 346 143	3 222 481	3 606 000	3 695 825
DRIFTSKOSTNADER:					
Personalkostnader	4	-16 920	-12 690	-16 920	-17 000
Styrehonorar	5	-120 000	-90 000	-120 000	-120 000
Revisjonshonorar	6	-10 035	-8 936	-5 000	-5 500
Forretningsførerhonorar		-116 415	-110 710	-118 000	-124 000
Konsulenthonorar	7	-138 199	-26 000	-30 000	-30 000
Drift og vedlikehold	8	-470 207	-1 459 572	-231 000	-231 000
Forsikringer		-233 920	-212 369	-232 500	-275 000
Kommunale avgifter	9	-486 202	-405 277	-455 740	-510 382
Energi/fyring		-186 234	-206 541	-250 000	-250 000
TV-					
anlegg/bredbånd		-135 244	-133 728	-133 730	-139 000
Andre driftskostnader	10	-163 170	-167 451	-157 000	-162 000
SUM DRIFTSKOSTNADER		-2 076 546	-2 833 273	-1 749 890	-1 863 882
DRIFTSRESULTAT FØR IN:		1 269 597	389 208	1 856 110	1 831 943
Innbetalt andel fellesgjeld		0	260 000	0	0
DRIFTSRESULTAT		1 269 597	649 208	1 856 110	1 831 943
FINANSINNTEKTER/-KOSTNADER:					
Finansinntekter	11	189 151	146 530	0	100 000
Finanskostnader	12	-1 472 896	-1 219 971	-1 433 000	-1 380 000
RES. FINANSINNT./-KOSTNADER		-1 283 745	-1 073 441	-1 433 000	-1 280 000
ÅRSRESULTAT		-14 148	-424 232	423 110	551 943
Overføringer:					
Fra opptjent egenkapital		-14 148	0		
Fra annen egenkapital		0	-424 232		

ENEBAKKVEIEN 15 BORETTSLAG
ORG.NR. 986 893 598, KUNDENR. 5756

BALANSE

	Note	2024	2023
EIENDELER			
ANLEGGSMIDLER			
Bygninger	13	75 223 689	75 223 689
Tomt		9 752 000	9 752 000
Langsiktige fordringer	14	2 506 837	2 629 336
SUM ANLEGGSMIDLER		87 482 526	87 605 025
OMLØPSMIDLER			
Andre kortsiktige fordringer	15	6 787	6 798
Driftskonto OBOS-banken		783 091	1 118 514
Sparekonto OBOS-banken		1	1
SUM OMLØPSMIDLER		789 879	1 125 313
SUM EIENDELER		88 272 405	88 730 338
EGENKAPITAL OG GJELD			
EGENKAPITAL			
Innskutt egenkapital 55 * 100		5 500	5 500
Opptjent egenkapital	16	11 084 487	11 098 634
SUM EGENKAPITAL		11 089 987	11 104 134
GJELD			
LANGSIKTIG GJELD			
Pante- og gjeldsbrevlån	17	25 152 100	24 177 755
Borettsinnskudd	18	51 914 500	51 914 500
SUM LANGSIKTIG GJELD		77 066 600	76 092 255
KORTSIKTIG GJELD			
Leverandørgjeld		32 555	1 289 793
Påløpte renter		7 959	121 059
Påløpte avdrag		0	49 993
Påløpte kostnader		19 707	0
Annen kortsiktig gjeld	19	55 597	73 103
SUM KORTSIKTIG GJELD		115 818	1 533 949
SUM EGENKAPITAL OG GJELD		88 272 405	88 730 338
Pantstillelse	20	87 918 300	87 368 300
Garantiansvar		0	0

Oslo.29.4.2025
Styret i Enebakkveien 15 Borettslag

Kurt Arne Flaate

Trude Fjeld

Pia Remøy Gudmundsen

NOTE: 1

REGNSKAPSPRINSIPPER

Borettslagets årsregnskap er satt opp i samsvar med regnskapslovens og god regnskapsskikk for små foretak samt forskrift om årsregnskap og årsberetning for borettslag.

INNETEKTER

Inntektene inntektsføres etter opptjeningsprinsippet.

HOVEDREGEL FOR KLASSIFISERING OG VURDERING AV EIENDELER OG GJELD

Omløpsmidler og kortsiktig gjeld omfatter poster som forfaller til betaling innen ett år. Øvrige poster er klassifisert som anleggsmidler/langsiktig gjeld. Omløpsmidler vurderes til anskaffelseskost. Kortsiktig gjeld balanseføres til nominelt beløp på etableringstidspunktet. Anleggsmidler vurderes til anskaffelseskost, men nedskrives til virkelig verdi dersom verdifallet ikke forventes å være forbigående. Langsiktig gjeld balanseføres til nominelt beløp på etableringstidspunktet. Bygninger er ikke avskrevet da det er gjennomført vedlikehold som oppveier for verdiforringelse. Tomter avskrives ikke. Andre varige driftsmidler balanseføres og avskrives lineært over driftsmidlenes økonomiske levetid.

FORDRINGER

Kundefordringer og andre fordringer er oppført i balansen til pålydende etter fradrag for avsetning til forventet tap. Avsetning til tap gjøres på grunnlag av individuelle vurderinger av de enkelte fordringene.

SKATTETREKSKONTO

Selskapet har egen separat skattetrekkkonto i OBOS-banken. Innskuddet tilhører myndighetene og kan ikke disponeres fritt.

INDIVIDUELL NEDBETALING AV FELLESGJELD

Borettslaget har etablert en ordning med mulighet for individuell nedbetaling av borettslagets fellesgjeld. Individuelle nedbetalinger fra andelseierne er behandlet etter egenkapitalløsningen. Egenkapitalløsningen innebærer at individuelle nedbetalinger fra andelseiernes side inntektføres i selskapet det året nedbetalingen finner sted, og føres via balansen som egenkapital. Individuelle nedbetalinger fra andelseierne går direkte videre til borettslagets långiver via en klientkonto, og påvirker ikke borettslagets likviditet. Nedbetalingene gir de andelseiere som har nedbetalt, reduksjon i rente- og avdragsdelen av fremtidige felleskostnader. Andelseierne som har nedbetalt ekstraordinært, har fått sikkerhet ved inntrederett i pantobligasjonen som borettslagets långiver har tinglyst på eiendommen. Borettslagets beregnede forpliktelse overfor andelseiere som har nedbetalt, fremgår som egenkapital fra IN, under noten for annen egenkapital.



NOTE: 2**INNKREVDE FELLESKOSTNADER**

Felleskostnader	1 789 056
Kabel-TV	134 420
Lån/Renter - tilbakeføres balkonglån fra des. 2023	-20 498
Kapitalkostnader på IN-lån	1 408 699
Kapitalkostnader regulert på IN-lån	4 786
Overført til kapitalkostnader	-1 413 485
SUM INNKREVDE FELLESKOSTNADER	1 902 978

NOTE: 3**ANDRE INNTEKTER**

Automatpenger	26 430
Nøkler	3 250
SUM ANDRE INNTEKTER	29 680

NOTE: 4**PERSONALKOSTNADER**

Arbeidsgiveravgift	-16 920
SUM PERSONALKOSTNADER	-16 920

Det har verken vært ansatte eller lønnsutbetalinger i selskapet gjennom året. Selskapet er derav ikke pliktig til å ha tjenestepensjonsordning etter lov om obligatorisk tjenestepensjon. Arbeidsgiveravgiften knytter seg til styrehonoraret.

NOTE: 5**STYREHONORAR**

Honorar til styret gjelder for perioden 2023/2024, og er på kr 120 000.

NOTE: 6**REVISJONSHONORAR**

Revisjonshonoraret er i sin helhet knyttet til revisjon og beløper seg til kr 10 035.

NOTE: 7**KONSULENTHONORAR**

Tilleggstjenester, OBOS Eiendomsforvaltning AS	-10 195
Andre konsulentonorarer - Energihuset	-128 004
SUM KONSULENTHONORAR	-138 199

NOTE: 8**DRIFT OG VEDLIKEHOLD**

Drift/vedlikehold bygninger	-139 191
Drift/vedlikehold VVS	-115 496
Drift/vedlikehold elektro	-39 464
Drift/vedlikehold heisanlegg	-84 122
Drift/vedlikehold brannsikring	-58 468
Drift/vedlikehold vaskerianlegg	-21 728
Egenandel	
forsikring	-10 000

Kostnader dugnader	-1 739
SUM DRIFT OG VEDLIKEHOLD	-470 207

Styret mener at det gjennomførte vedlikeholdet er tilstrekkelig for å oppveie verdiforringelse av bygningene.

NOTE: 9

KOMMUNALE AVGIFTER

Vann- og avløpsavgift	-286 459
Renovasjonsavgift	-199 744
SUM KOMMUNALE AVGIFTER	-486 202

NOTE: 10

ANDRE DRIFTSKOSTNADER

Lyspærer og sikringer	-3 320
Vaktmestertjenester	-37 005
Renhold ved firmaer	-103 848
Andre fremmede tjenester	-12 850
Andre kontorkostnader	-2 811
Telefon, annet	-870
Bank- og kortgebyr	-2 466
SUM ANDRE DRIFTSKOSTNADER	-163 170

NOTE: 11

FINANSINNTEKTER

Renter av driftskonto i OBOS-banken	6 020
Kundeutbytte fra Gjensidige	21 650
Andre renteinntekter	161 481
SUM FINANSINNTEKTER	189 151

NOTE: 12

FINANSKOSTNADER

Renter og gebyr på lån i OBOS Boligkreditt	-1 097 655
Renter og gebyr på lån i OBOS-banken	-149 137
Renter og gebyr på lån i OBOS-banken	-139 937
Renter og gebyr på lån i OBOS-banken	-86 127
Renter på leverandørgjeld	-40
SUM FINANSKOSTNADER	-1 472 896

NOTE: 13

BYGNINGER

Kostpris/bokført verdi 2004	71 521 800
Tilgang i år	3 701 889
SUM BYGNINGER	75 223 689

Tomten ble kjøpt i 2004.
Gnr.232/bnr.54



Bygningene er ikke avskrevet. Styret har i stedet vurdert at tilstrekkelig vedlikehold er gjennomført, jf. noten om drift og vedlikehold.

NOTE: 14

LANGSIKTIGE FORDRINGER

Balkonglån OBOS04	2 506 837
SUM LANGSIKTIGE FORDRINGER	2 506 837

NOTE: 15

ANDRE KORTSIKTIGE FORDRINGER

Avregningskonto - IN lån	6 787
SUM ANDRE KORTSIKTIGE FORDRINGER	6 787

NOTE:

16

ANNEN EGENKAPITAL

Opptjent egenkapital	4 972 197
Egenkapital fra IN tidligere	7 201 506
Egenkapital fra IN 2024	0
Reduksjon EK fra IN	-1 089 216
SUM ANNEN EGENKAPITAL	11 084 487

Egenkapital fra IN er spesifisert for å vise at opparbeidelsen av deler av egenkapitalen skyldes

at andelseiere ekstraordinært har nedbetalt på sin andel av fellesgjelden. Tallet er beregnet med utgangspunkt i summen av samtlige ekstraordinære nedbetalinger som er foretatt over årenes løp, korrigert slik at egenkapitalen fra IN reduseres i samme takt som pantelånet. Linjen "Reduksjon EK fra IN" er beregnet ut fra at egenkapitalen fra IN skal reduseres i samme takt som pantelånet nedbetales.

NOTE: 17

PANTE- OG GJELDSBREVLÅN

OBOS-banken

Lånet er et annuitetslån med flytende rente.

Rentesatsen pr. 31.12.24 var 5,79 %. Løpetiden er 20 år.

Opprinnelig 2019	-3 247 253
Nedbetalt tidligere	635 565
Nedbetalt i år	104 851
	-2 506 837

OBOS Boligkreditt AS

Lånet er et annuitetslån med flytende rente.

Rentesatsen pr. 31.12.24 var 5,79 %. Løpetiden er 20 år.

Opprinnelig 2021	-2 730 000
Nedbetalt tidligere	281 560
Nedbetalt i år	85 681
	-2 362 759



OBOS

Lånet er et annuitetslån med flytende rente.

Rentesatsen pr. 31.12.24 var 5,79 %. Løpetiden er 30 år.

Opprinnelig 2024	-1 500 000	
Nedbetalt i år	19 293	
		-1 480 707

OBOS Boligkreditt

Lånet er et annuitetslån med flytende rente.

Rentesatsen pr. 31.12.24 var 5,79 %. Løpetiden er 40 år.

Opprinnelig 2010	-29 353 800	
Nedbetalt tidligere, ordinære avdrag	3 034 667	
Nedbetalt i år, ordinære avdrag	315 830	
Nedbetalt tidligere, IN	7 201 506	
Nedbetalt i år, IN	0	
		-18 801 797

SUM PANT- OG GJELDSBREVLÅN		-25 152 100
-----------------------------------	--	--------------------

For ytterligere informasjon om individuell nedbetaling av fellesgjeld, se note 1.

NOTE: 18**BORETTSINNSKUDD**

Opprinnelig 2004	-51 914 500	
------------------	-------------	--

SUM BORETTSINNSKUDD		-51 914 500
----------------------------	--	--------------------

NOTE: 19**ANNEN KORTSIKTIG GJELD**

Avregningskonto balkonglån	-55 597	
----------------------------	---------	--

SUM ANNEN KORTSIKTIG GJELD		-55 597
-----------------------------------	--	----------------

NOTE: 20**PANTSTILLELSE**

Av anleggets bokførte gjeld er følgende sikret ved pant:

Borettsinnskudd	51 914 500	
Pantelån	25 152 100	
Bregnede IN-forpliktelse	6 112 290	
TOTALT		83 178 890

Eiendommen som er stillet som sikkerhet hadde pr. 31.12.2024 følgende bokførte verdi:

Bygninger	75 223 689	
Tomt	9 752 000	
TOTALT		84 975 689

Deltagelse på årsmøte 2025

Årsmøtet avholdes 27.05.25

Selskapsnummer: 5756 Selskapsnavn: ENEBAKKVEIEN 15 BORETTSLAG

BRUK BLOKKBOKSTAVER

Leilighetsnummer: _____ Navn på eier(e): _____

Signatur: _____

Fullmakt

Eier kan møte ved fullmektig. Ingen kan være fullmektig for mer enn én eier, men der flere eier en enhet sammen, kan de ha samme fullmektig. En fullmakt kan trekkes tilbake når som helst.

Eier gir herved fullmakt til:

Fullmektigens navn: _____



**OBOS Eiendoms-
forvaltning AS**

Hammersborg torg 1
Postboks 6668, St. Olavs plass
0129 Oslo
Telefon: 22 86 55 00
www.obos.no
E-post: oef@obos.no

Ta vare på dette heftet, du kan få
bruk for det senere, f.eks ved salg
av boligen.



Ekstraordinært årsmøte 2023

Enebakkveien 15 Borettslag

12. juni 2023

Velkommen til årsmøte i Enebakkveien 15 Borettslag

Innkallingen inneholder alle sakene som skal behandles på årsmøtet. Styret håper du leser gjennom heftet og viser din interesse ved å delta på årsmøtet.

Dato for årsmøtet:

12. juni 2023 kl. 18:00, Vålerenga Babtistkirke.

Hvem kan stemme på årsmøtet?

Alle eiere har rett til å delta i møte med forslags-, tale- og stemmerett.

- Eiers ektefelle, samboer eller et annet medlem i husstanden har også rett til å være til stede og til å uttale seg.
- En stemme avgis pr. eierandel.
- Eiereren kan ta med seg en rådgiver til møte. Rådgiveren har bare rett til å uttale seg dersom et flertall på årsmøtet tillater det.
- Eiereren kan møte ved fullmektig. Ingen kan være fullmektig for mer enn én eier, men der flere eier en andel sammen kan de ha samme fullmektig. En fullmakt kan trekkes tilbake når som helst. Styremedlemmer, forretningsfører og leier av bolig i borettslaget har også rett til å være til stede i generalforsamlingen og til å uttale seg.

Registreringsblanketten leveres i utfylt stand ved inngangen.

Saker til behandling

1. Valg av møteleder
2. Godkjenning av de stemmeberettigede
3. Valg av en til å føre protokoll og minst en eier som protokollvitne
4. Godkjenning av møteinnkallingen
5. Valg av tillitsvalgte

Med vennlig hilsen,

Styret i Enebakkveien 15 Borettslag

Sak 1

Valg av møteleder

Krav til flertall:

Alminnelig (50%)

Møtelederen sørger for at møtet blir avviklet etter lovens regler og er ansvarlig for at det føres protokoll. Hvis ikke årsmøtet velger en møteleder eller foreslåtte møteleder ikke blir valgt, er det styrets leder som etter loven er møteleder.

Forslag til vedtak

Eirik Skarå er valgt

Sak 2

Godkjenning av de stemmeberettigede

Krav til flertall:

Alminnelig (50%)

Deltakere i møtet er registrert i en frammøteliste etter innleverte registreringsblanketter og fullmakter, og listen legges til grunn for opptelling av de stemmeberettigede.

Forslag til vedtak

Det ble foreslått å anse de innleverte registreringsblankettene og eventuelt fullmakter som bevis for at vedkommende eier er til stede.

Sak 3

Valg av en til å føre protokoll og minst en eier som protokollvitne

Krav til flertall:

Alminnelig (50%)

Det er møtelederen som er ansvarlig for årsmøteprotokollen, men av praktiske hensyn kan det velges en protokollfører. Etter loven skal det også velges minst en eier til å signere protokollen sammen med møteleder.

Forslag til vedtak

Som fører av protokollen ble Eirik Skarå foreslått. Som protokollvitner ble [Navn] og [Navn] foreslått.

Sak 4

Godkjenning av møteinnkallingen

Krav til flertall:

Alminnelig (50%)

Det ble foreslått å godkjenne den måten årsmøtet er innkalt på.

Forslag til vedtak

Møteinnkallingen godkjennes

Sak 5

Valg av tillitsvalgte

Roller og kandidater

Valg av 1 styreleder Velges for 1 år

Følgende stiller til valg som styreleder:

- Kurt Arne Sandbukt Flaate

Valg av 2 styremedlem Velges for 1 år

Følgende stiller til valg som styremedlem:

- Kandidat velges i møtet .
- Pia Remøy Gudmundsen

Valg av 1 varamedlem Velges for 1 år

Følgende stiller til valg som varamedlem:

- kandidat velges i møtet .
-

Deltagelse på ekstraordinært årsmøte 2023

Årsmøtet avholdes 12.06.23

Selskapsnummer: 5756 Selskapsnavn: Enebakkveien 15 Borettslag

BRUK BLOKKBOKSTAVER

Leilighetsnummer: _____ Navn på eier(e): _____

Signatur: _____

Fullmakt

I fysisk møte hvor det blir anledning til å levere stemmeseddel, kan eier møte ved fullmektig. Ingen kan være fullmektig for mer enn én eier, men der flere eier en enhet sammen, kan de ha samme fullmektig. En fullmakt kan trekkes tilbake når som helst.

Eier gir herved fullmakt til:

Fullmektigens navn: _____

Leilighetsnummer: _____ Navn på eier(e): _____



**OBOS Eiendoms-
forvaltning AS**

Hammersborg torg 1
Postboks 6668, St. Olavs plass
0129 Oslo
Telefon: 22 86 55 00
www.obos.no
E-post: oef@obos.no

Ta vare på dette heftet, du kan få
bruk for det senere, f.eks ved salg
av boligen.

**VEDTEKTER
FOR
ENEBAKKVEIEN 15 BORETTSLAG.**

Vedtatt på ekstraordinær generalforsamling 9. august 2006. Sist endret på ordinær generalforsamling 10.05.2010.

§ 1. Lagets navn, forretningskontor og lagsform.

Lagets navn er Enebakkveien 15 Borettslag og har sitt forretningskontor i Oslo. Laget er et frittstående Borettslag.

§ 2. Lagets formål.

Lagets formål er å skaffe andelseierne bolig ved å erverve eller forestå oppføring av boligbygg og gi hver andelseier enerett til å bruke en bolig samt rett til å bruke fellesareal til det de er tiltenkt eller vanlig brukt til. Videre har laget til formål å delta i, organisere og forvalte andre tiltak som har sammenheng med hovedformålet og til annet som er i samsvar med tiden og forholdene.

§ 3. Andeler og andelseiere.

Andelene skal være på ett hundre kroner. Andelseierne har ikke personlig ansvar for lagets forpliktelser.

Bare enkeltpersoner (fysiske personer) kan være andelseiere og ingen andelseier kan eie mer enn en andel. Unntak fra denne vedtektsbestemmelse er de ufravikelige regler i Borettslovens § 4-2.

§ 4. Overføring av andel.

En andelseier har rett til å overdra sin andel etter reglene i Borettslovens kapittel 4,11. Andelseier som ikke har betalt borettsinnskudd kan bare overdra andelen til person utpekt av styret.

Knytter det seg borettsinnskudd til andelen kan andelen bare overdras sammen med borettsinnskuddet.

Ved overdragelse av andel skal Borettslagets forretningsfører ha skriftlig melding umiddelbart etter at overtagelse har funnet sted.

§ 5. Godkjenning av ny andelseier.

Den som har ervervet en andel må godkjennes av styret for at ervervet skal bli gyldig overfor laget. Styret skal nekte godkjenning dersom ervervet er i strid med disse vedtekter eller Borettslovens bestemmelser.

§ 6. Forkjøpsrett.

Andelseierne har ikke forkjøpsrett ved overdragelse av andel.

§ 7. Overlatelse av bruken til andre.

Med godkjenning fra styret kan andelseieren overlate bruken av hele boligen til andre for opp til 3 år dersom andelseieren selv har bodd i boligen ett av de siste 2 årene.

Videre kan andelseieren med styrets samtykke overlate bruken av hele boligen til andre dersom andelseieren skal være midlertidig fraværende på grunn av arbeid, utdanning, militærtjeneste, sykdom eller andre tungtveiende grunner.

Andelseier kan også overlate bruken til de som har krav på bruksrett etter ekteskapslovens og husstandfelleskapslovens bestemmelser.

Godkjenning kan bare nektes dersom brukerens forhold gir saklig grunn for det eller brukeren ikke kunne blitt andelseier.

Andelseieren må overholde sine plikter overfor laget selv om bruken er overlatt til andre. Andelseieren skal holde styret/forretningsfører orientert om hvor det er mulig å få tak i ham når bruken er overlatt til andre.

§ 8. Andelseierens bruk og vedlikeholdsplikt.

Bruken av boligen og fellesarealene må ikke på urimelig eller unødvendig måte være til skade eller ulempe for andre andelseiere. Andelseieren kan ikke uten styrets samtykke bruke boligen til annet enn boligformål.

Andelseieren skal holde boligen i forsvarlig stand. Han skal sørge for nødvendig vedlikehold av vindu, rør, ledninger, inventar, utstyr, apparat og innvendige flater i boligen.

Vedlikeholdet omfatter også nødvendig reparasjon eller utskifting av rør, ledninger, inventar, utstyr, apparat, tapet, gulvbelegg, vegg-, gulv- og himlingsplater, skillevegger, listverk, skap, benker og innvendige dører med karmen. Andelseiers vedlikeholdsplikt omfatter ikke utskifting av vindu og ytterdører til boligen eller reparasjon/utskifting av tak, bjelkelag, bærende veggkonstruksjoner og rør eller ledninger som er bygget inn i bærende konstruksjoner.

For balkong/terrasse tilhørende en andelsleilighet har andelseier ansvar for drift og vedlikehold. Vedlikeholdsplikten for balkong/terrasse omfatter også nødvendig utskifting av tetningsskikt (membran). Vedlikeholdsplikten omfatter også utbedring av tilfeldig skade.

§ 9. Salgspålegg fra laget.

Dersom en andelseier til tross for advarsel vesentlig misligholder sine plikter kan laget pålegge andelseieren å selge andelen. Advarsel skal være gitt skriftlig og inneholde opplysning om at vesentlig mislighold gir laget rett til å kreve andelen solgt.

Et salgspålegg skal være gitt skriftlig og inneholde opplysning om at andelen kan kreves solgt ved tvangssalg dersom salgspålegget ikke er etterkommet innen 3 måneder etter at salgspålegget er mottatt.

§ 10. Lagets vedlikeholdsplikt.

Laget skal holde bygninger og eiendommen for øvrig i forsvarlig stand. Fellesanlegg og andre felles installasjoner skal laget holde ved like. Laget har rett til å føre slike nye installasjoner gjennom den enkelte bolig dersom det ikke er til vesentlig ulempe for andelseieren. Andelseieren skal gi atkomst til boligen i denne sammenheng og til nødvendig vedlikehold eller utskiftning.

§ 11. Felleskostnader.

Felleskostnadene i laget fordeles etter størrelsen på den enkelte bolig. Styret vedtar årlig budsjett som grunnlag for innkrevning av andel felleskostnader pr. måned. Budsjettet forelegges den ordinære generalforsamling for endelig godkjenning.

§ 12. Generalforsamling.

Den øverste myndighet i laget utøves av generalforsamlingen. Ordinær generalforsamling avholdes hvert år innen utgangen av juni måned. Styret skal på forhånd varsle andelseiere med kjent adresse om dato for møtet og om siste frist for innmelding av saker som ønskes tatt opp.

Vedlagt innkallingen skal følge årsregnskapet, styrets årsberetning og revisors beretning. Det skal fremgå av innkallingen hvilke saker som skal behandles. For å kunne fatte vedtak i saker som krever to tredjedels flertall må hovedinnholdet fremgå av innkallingen.

Ekstraordinær generalforsamling avholdes når styret finner det nødvendig eller når revisor eller minst en tiendedel, dog minst 3 andelseiere, skriftlig krever det og samtidig oppgir hvilke saker som ønskes behandlet.

Innkalling til generalforsamling skjer skriftlig til andelseiernes oppgitte adresse med varsel på minst 8, høyst 20 dager. Ekstraordinær generalforsamling kan om nødvendig innkalles med kortere frist som likevel skal være minst 3 dager.

§ 13. Møteledelse og avstemming.

Generalforsamlingen ledes av styreleder dersom ikke generalforsamlingen velger en annen møteleder, som ikke behøver å være andelseier. Møtelederen skal sørge for at det blir ført protokoll over alle saker som blir behandlet og alle vedtak som blir fattet.

Hver andelseier har en stemme på generalforsamlingen. En andelseier kan ikke være fullmektig for mer enn en andelseier. For andel som eies av flere kan det avgis bare en stemme.

Med de unntak som følger av Borettsloven eller disse vedtekter avgjøres alle saker med alminnelig flertall av de avgitte stemmer. Ved stemmelikhet avgjøres saken ved loddtrekning.

§ 14. Saker som skal behandles på ordinær generalforsamling.

På den ordinære generalforsamlingen skal følgende saker behandles:

- styrets årsberetning
- revisors beretning
- årsoppgjøret

- revisors- og styrets honorar
- andre saker angitt i innkallingen
- valg av styre med varamedlemmer

§ 15. Styre.

Laget skal ha et styre som består av styreleder, 2 styremedlemmer og 2 varamedlemmer. Styret og varamedlemmer velges av generalforsamlingen for 1 år og kan gjenvelges.

Styrelederen skal sørge for at det holdes styremøte så ofte det trengs. Et styremedlem og forretningsfører kan kreve at det innkalles til styremøte.

§ 16. Firmategning.

Styreleder og ett styremedlem i fellesskap tegner lagets firma.

§ 17. Revisjon.

Laget skal ha revisor som velges av generalforsamlingen og tjenestegjør inntil annen revisor er valgt eller revisor melder fratreden.

§ 18. Rettsregistrering.

Andelene i Borettslaget skal registreres i grunnboka og styret skal sørge for at nødvendig melding blir sendt registerføreren.

§ 19. Endring av vedtektene.

Endringer i lagets vedtekter kan bare skje på generalforsamling med minst to tredjedeler av de avgitte stemmer. Hovedinnholdet i forslaget til endring skal fremgå av innkallingen.

§ 20. Forhold til Borettsloven.

For så vidt annet ikke fremgår av disse vedtekter gjelder lov av 6 juni 2003, nr. 39, om Borettslag med senere endringer.

§ 21. Kamera-/videoovervåkning av fellesarealer

Generalforsamlingen har godkjent installering og kamera-/videoovervåkning av borettslagets fellesarealer. Overvåkning må skje i henhold til de til enhver tid gjeldende lover, regler og retningslinjer. Styret skal melde fra til Datatilsynet før overvåkning iverksettes og forpliktes til enhver tid til å benytte den minst krenkende form for overvåkning.

§ 22 Valgkomité

(1) Borettslaget skal ha en valgkomité bestående av 2 andelseiere som medlemmer. Ingen kan inneha verv som medlem av valgkomité og borettslagets styre samtidig, inkludert varamedlemskap.

(2) Funksjonstiden for komitémedlemmene er et år.

(3) Valgkomitéen skal velges av generalforsamlingen.

(4)Komitéens oppgave er å finne kandidater til styreverv og valgkomité, og legge disse frem for generalforsamlingen.

HUSORDENSREGLER FOR ENEBAKKVEIEN 15 BORETTSLAG

(Husordensregler vedtatt av styret i Enebakkveien 15)

Et borettslag utgjør et fellesskap som beboerne hver for seg og sammen har ansvaret for. Et godt forhold mellom beboerne utvikler seg best ved at man tar direkte kontakt med hverandre og ikke stiller større krav til andre enn til seg selv. Et godt naboskap kjennetegnes ved at man føler ansvar for hverandre og at alle bidrar til å lage et godt bomiljø.

§ 1. Husordensreglene

Andelseier plikter å følge husordensreglene og er ansvarlig for at de overholdes av alle i husstanden og andre som gis adgang til boligen. Vesentlige brudd på husordensregler er å anse som brudd på husleiekontrakten, og kan føre til oppsigelse av denne. Som vesentlig brudd regnes blant annet utilbørlig oppførsel som skaper vesentlig ulempe eller sjenanse for andre.

§ 2. Ro

Andelshaver plikter å sørge for ro og orden i og utenfor sin bolig samt ute på fellesområdene. Det må vises særlig hensynsfullhet slik at andre beboeres nattesøvn ikke forstyrres.

Mellom kl. 23:00 til kl. 08:00 skal det være ro i bygningen. Dette inkluderer også korridorer og inngangspartier. På helligdager og søndager skal det være ro til kl. 12:00. Bruk av radio, tv, lydanlegg, vaskemaskin mv. skal til enhver tid være så dempet at naboene ikke blir sjenert.

Hamring, boring og annet arbeid som skaper støy må skje til tider der det er til minst mulig sjenanse for naboene. På søndager og helligdager bør støyende arbeid unngås. Skal det arrangeres selskapelige sammenkomster i boligen eller planlagt oppussingsarbeid som medfører støy, bør naboene varsles på forhånd.

§ 3. Sykler

Alle syklene skal settes i sykkelstativ i portrommet eller i sin private bod. Sykkelstativene skal kun benyttes til sykler. Sykler skal ikke oppbevares i fellesganger eller i andre fellesområder.

§ 4. Fellesvaskeriet

Både vaskerommet og maskinene skal rengjøres etter bruk. Filteret skal tømmes regelmessig. Bruker er ansvarlig for å melde ifra om feil eller mangler. Blir maskinene misbrukt, vil bruker bli stilt ansvarlig for nødvendig reparasjon.

§ 5. Dører

Alle fellesdører skal holdes låst. Det gjelder dører til bodrommene, bodene, portrommet, inngangspartiet, fellesvaskeriet mv. Enhver som kommer eller forlater bygningen, må påse at dette overholdes.

§ 6. Energisparing

For å holde borettslagets energikostnader på et minimum skal lys slås av når man forlater bodrommene.

§ 7. Sjøppel

Avfallsbeholderne er kun beregnet til husholdningsavfall. Sjøppelposer skal være grundig knyttet igjen. Sjøppel som avfall, møbler, hvitevarer, bygningsartikler, kontorutstyr etc. skal ikke oppbevares i fellesganger, fellesarealer eller utenfor avfallsbeholderne. Er dette nødvendig for beboerne, skal styret få vite om dette på forhånd og dette skal fjernes kort tid etter, på beboernes egen regning. Av hensyn til brannfare og rottefare, skal bodene til enhver tid holdes ryddet. Papir skal sorteres ut og kastes i egne beholdere. Glass og andre farlige gjenstander må beboerne kaste i egne beholdere for dette formålet.

§ 8. Fellesarealer

Enhver forurensing av fellesarealene er forbudt. Det er forbudt å røyke i fellesarealer. Foreldre må påse å rydde etter barn som etterlater leker etc. Det må heller ikke settes ting i gangene slik at de står i veien for eller er til sjenanse for andre beboere.

Tørking eller lufting av tøy ved oppheng mellom vinduene er ikke tillatt, heller ikke å riste tøy og dyner fra vinduene. Teppebanking er ikke tillatt fra vinduene eller i bygningen.

Uten forhåndssamtykke fra styret, er det ikke tillatt å endre på utseende på eller skifte ut vindu, utgangsdør, listverk eller andre bygningsdeler med front mot fellesarealer.

§ 9. Dyrehold

Det er tillatt å holde dyr så lenge dyreholdet ikke er til sjenanse for de øvrige beboerne. Dyrehold tillates kun etter søknad til styret og undertegning av borettslagets dyreholdserklæring.

Ved dyrehold gjelder følgende bestemmelser:

1. Det forutsettes at eier av dyret er kjent med politivedtektene angående dyrehold og straffebestemmelsene som gjelder for å holde dyr. Hunder skal føres i bånd innenfor borettslagets område.
2. Eier av dyret skal straks fjerne ekskrementer som dyret måtte etterlate på eiendommen.
3. Eier av dyret er ansvarlig og erstatningspliktig for enhver skade som dyret måtte påføre person eller eiendom, for eksempel oppskraping av dører og karmen, skade på blomster, planter, grøntanlegg m.v.

Kommer det inn skriftlige berettigede klager over at et dyrehold sjenerer naboer gjennom lukt, bråk eller på annen måte er til ulempe, for eksempel gir allergiske reaksjoner eller skaper redsel eller angst, kan styret kreve dyret fjernet hvis ikke en minnelig ordning med klageren kan oppnås. I tvilstilfeller avgir styret etter forhandling med partene hvorvidt en klage er berettiget.

§ 10. Antenner

Det tillates ikke satt opp parabol/ eller andre antenner, blomsterkasser hengende utenfor vinduer eller balkong, markiser og lignende, som virker skjemmende eller som er skadelig for bygningen.

§ 11. Elektriske vifter koblet til felles ventilasjon

Det er ikke anledning til å koble vifter på ventilasjonsanlegget i den enkeltes boenhet. Slike vifter kan skade ventilasjonssystemet for alle beboere.

§ 12. Ferdsel eller opphold på borettslagets tak.

Det er ikke lov til å ferdes på noen av borettslagets tak, ikke via vinduer eller andre naturlige / unaturlige veier. En slik ferdsel kan medføre fall fra tak eller skade på selve taket. Brudd på denne paragrafen kan medføre erstatningsansvar for utbedringer av eventuelle skader.

§ 13. Grill på balkonger

Det er kun tillatt med elektrisk grill på balkonger. Gass- og kullgrill er ikke tillatt.

ERKLÆRING OM DYREHOLD

Undertegnede som har dyr forplikter seg herved til å overholde følgende regler for dyrehold i Enebakkveien 15 Borettslag.

1. Det forutsettes at eier av dyret er kjent med politivedtektene angående dyrehold og straffebestemmelsene som gjelder for å holde dyr. Hunder skal føres i bånd innenfor borettslagets område.
2. Jeg erklærer med ansvarlig og erstatningspliktig for enhver skade som mitt dyr måtte påføre person eller eiendom, f. eks. oppskraping av dører og karmen, skade på blomster, planter, grøntanlegg m.v. i borettslaget. Jeg forplikter meg straks til å fjerne ekskrementer som mitt dyr måtte etterlate seg. Dette gjelder hele året.
3. Kommer det inn skriftlige berettigede klager over at et dyrehold sjenerer naboer gjennom lukt, bråk etc. eller på annen måte er til ulempe, f. eks. gir allergiske reaksjoner eller skaper redsel eller angst, kan styret kreve dyret fjernet hvis ikke en minnelig ordning med klageren kan oppnås. I tvilstilfeller avgir styret etter forhandling med partene hvorvidt en klage er berettiget.

Denne erklæring betraktes som en del av leiekontrakten vedrørende leiligheten, og brudd på erklæringen blir å betrakte som vesentlig mislighold av leiekontrakten.

Sted og dato

Andelseier og leil.nr

Adresse

Underskrift



NOTATBLAD

Arbeidssted (Matriksnummer, adresse)	Enebakkeveien 15	Saksnummer	200002328
Arbeidets og bygningens art		Innlevert	
Tiltakshaver			
Ansvarlig søker			

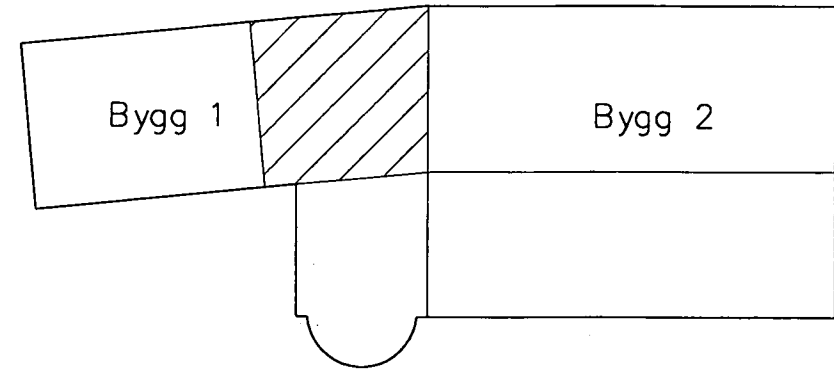
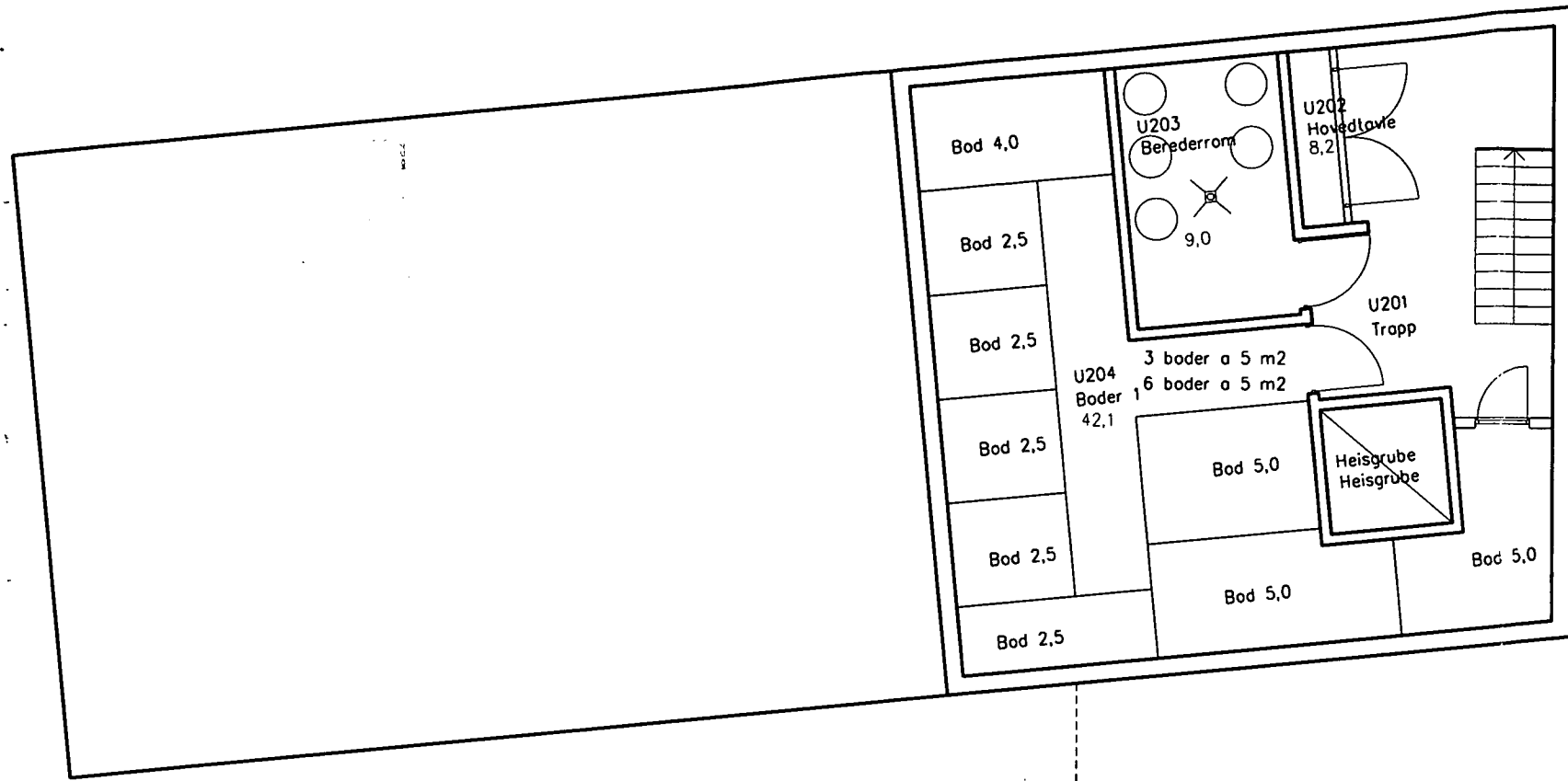
X	✓	X	✓	21	✓	46		61		76		91							
X	✓	X	X	22	✓	47		62		77		92							
X	✓	X	✓	23	✓	48		63		78		93							
X	✓	X	X	24	✓	49		64		79		94							
X	✓	X	✓	25	✓	50		65		80		95							
X	✓	X	X	26	✓	51		66		81		96							
X	✓	X	✓	27	✓	52		67		82		97							
X	✓	X	X	28		53		68		83		98							
X	✓	X	✓	29		54		69		84		99							
X	✓	X	X	30		55		70		85		100							
X	✓	X	✓	31		56		71		86									
X	✓	X	X	32		57		72		87									
X	✓	X	✓	33		58		73		88									
X	✓	X	X	34		59		74		89									
X	✓	X	✓	35		60		75		90									

App. 12/19 -00 Igangs. 25/16 -01 Tatt i bruk: 23/03 -2004

Dig. byggelinje

Godkj. 12/19 -00 Igangs. 25/16 -01 Tatt i bruk: 23/03 -2004

Tegning tittel	Rev.	Tegn.nr.
PLAN 2.U ETASJE, bygg 1	00	A-1-002

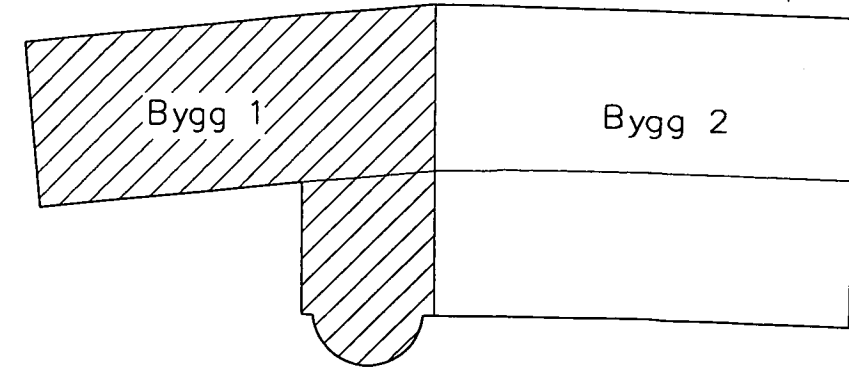
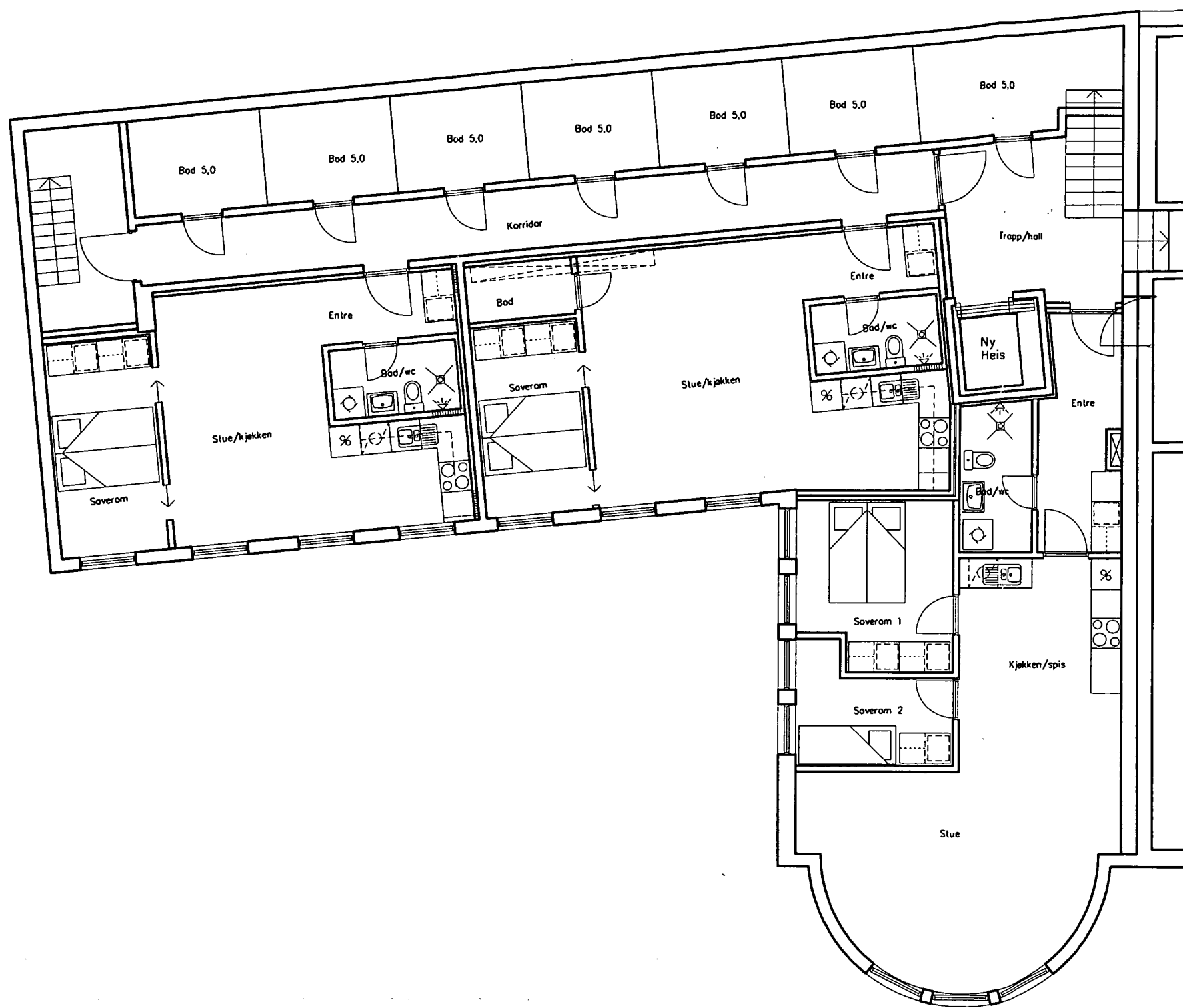


Rev.	Ant.	Revideringen gjelder	Dato	Kont.

13

Enebakkveien 15 AS	Dato	28.01.02
Bygård	Tegn.	A. Okkenhaug
	Kontr.	
Ominnredninger	Gnr./Bnr.	
PLAN 2.U ETASJE, bygg 1	Prosj.nr.	2121
	Mål	1:100
	Rev.	00
Okkenhaug Prosjektadm.	Tegn. nr.	A-1-002
Munkerudlunet 10, P.b. 155 Nordstrand, 1112 Oslo Tlf. 23388400 Fax 23388401 Email: post@okkenhaug.net		

Tegning tittel PLAN 1U ETASJE, bygg 1	Rev. 00	Tegn.nr. A-1-010
--	------------	---------------------

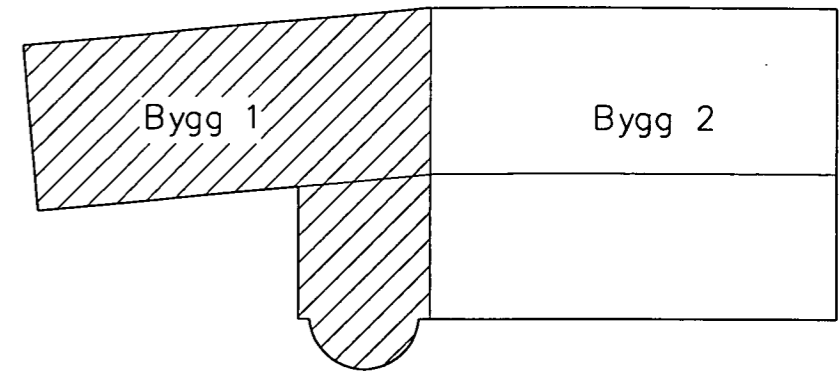
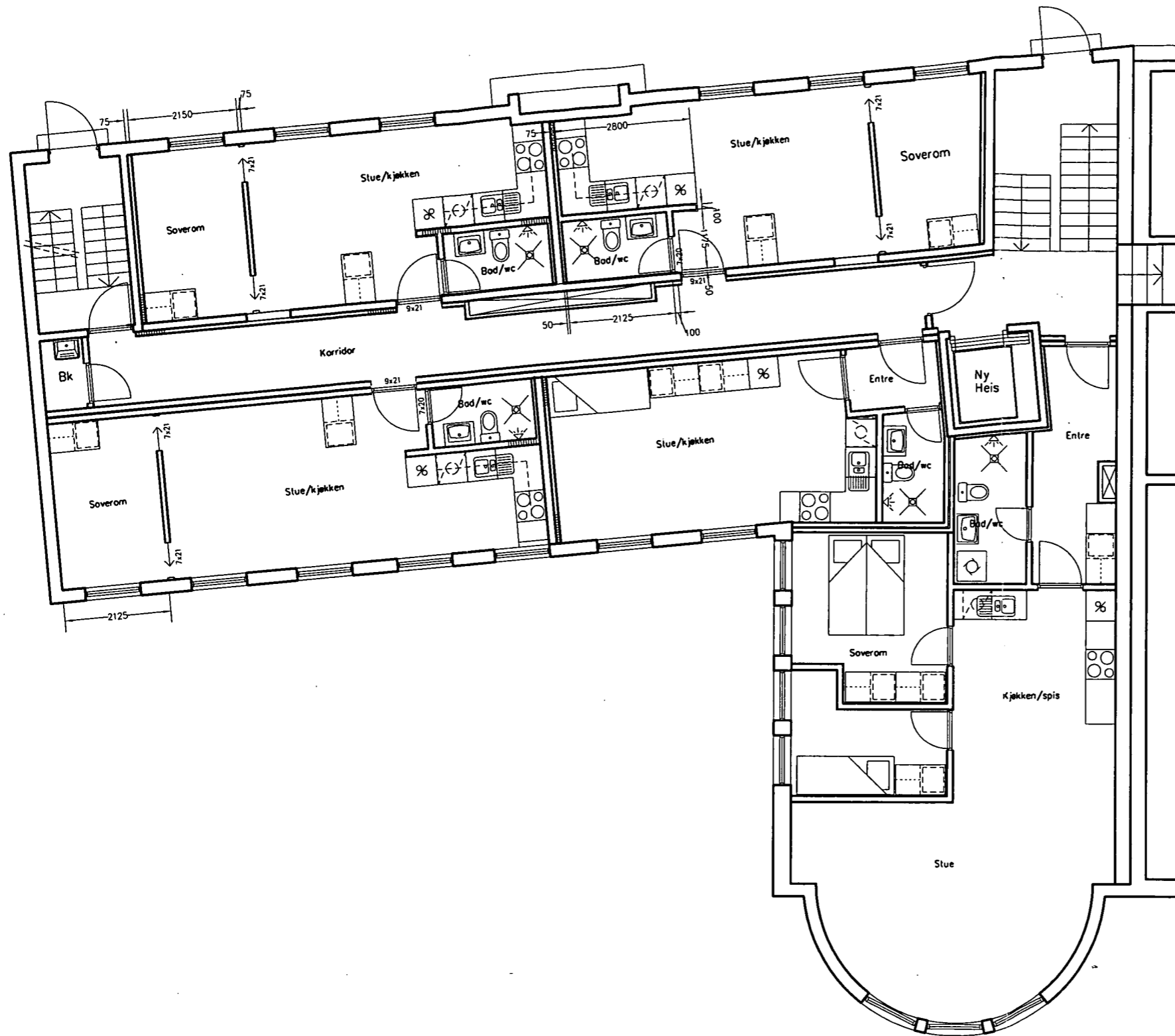


Rev.	Ant.	Revideringen gjelder	Dato	Tegn.	Kont.

1A

Enebakkveien 15 AS	Dato	28.01.02
Bygård	Tegn.	A. Okkenhaug
	Kontr.	
Ominnredninger	Gnr./Bnr.	
PLAN 1U ETASJE, bygg 1	Prosj.nr.	2121
	Mål	1:100
Okkenhaug Prosjektadm.	Rev.	00
Munkerudtunet 10, P.b. 155 Nordstrand, 1112 Oslo	Tegn. nr.	A-1-010
Tlf. 23388400 Fax 23388401 Email: post@okkenhaug.net		

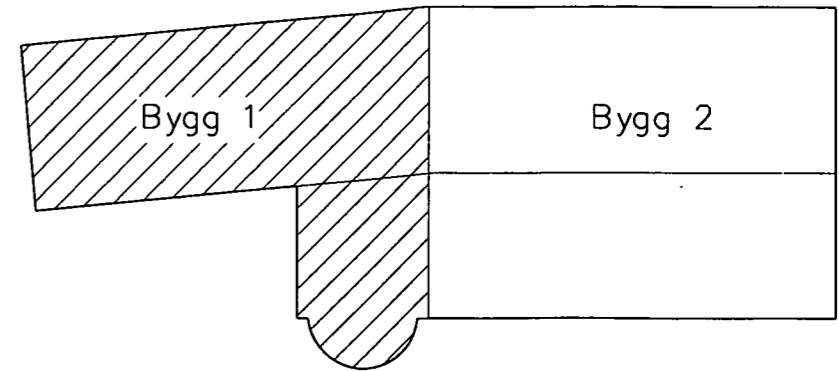
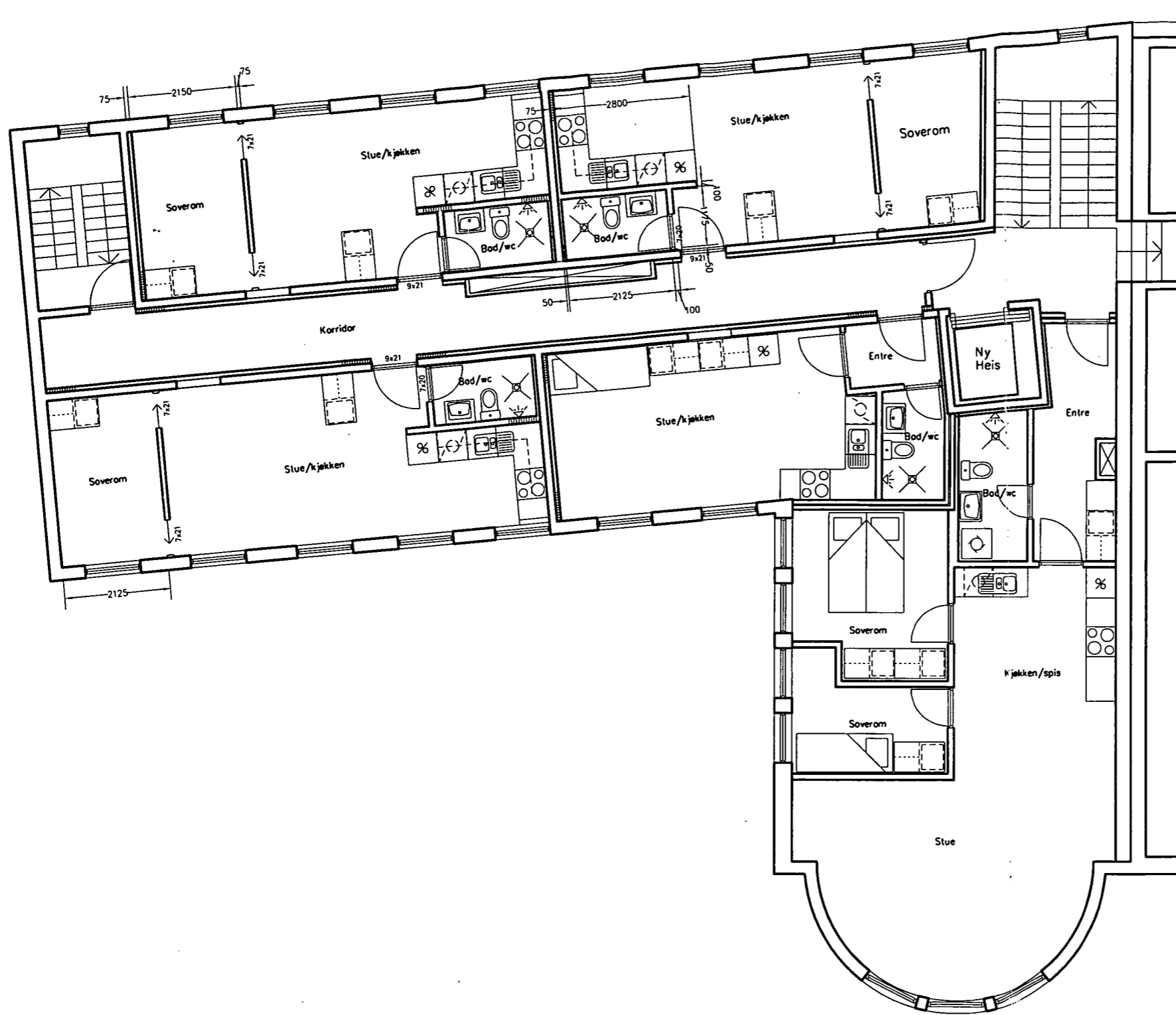
Tegning tittel PLAN 1 ETASJE, bygg 1	Rev. 00	Tegn.nr. A-1-110
---	------------	---------------------



16			
Rev.	Ant.	Revideringen gjelder	Dato
			Tegn. Kont.

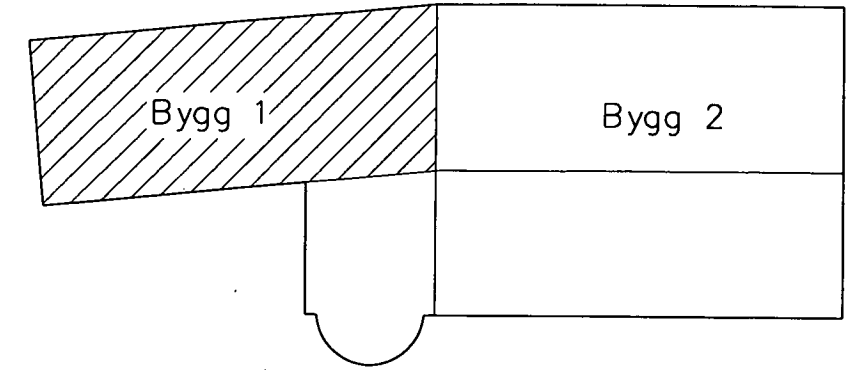
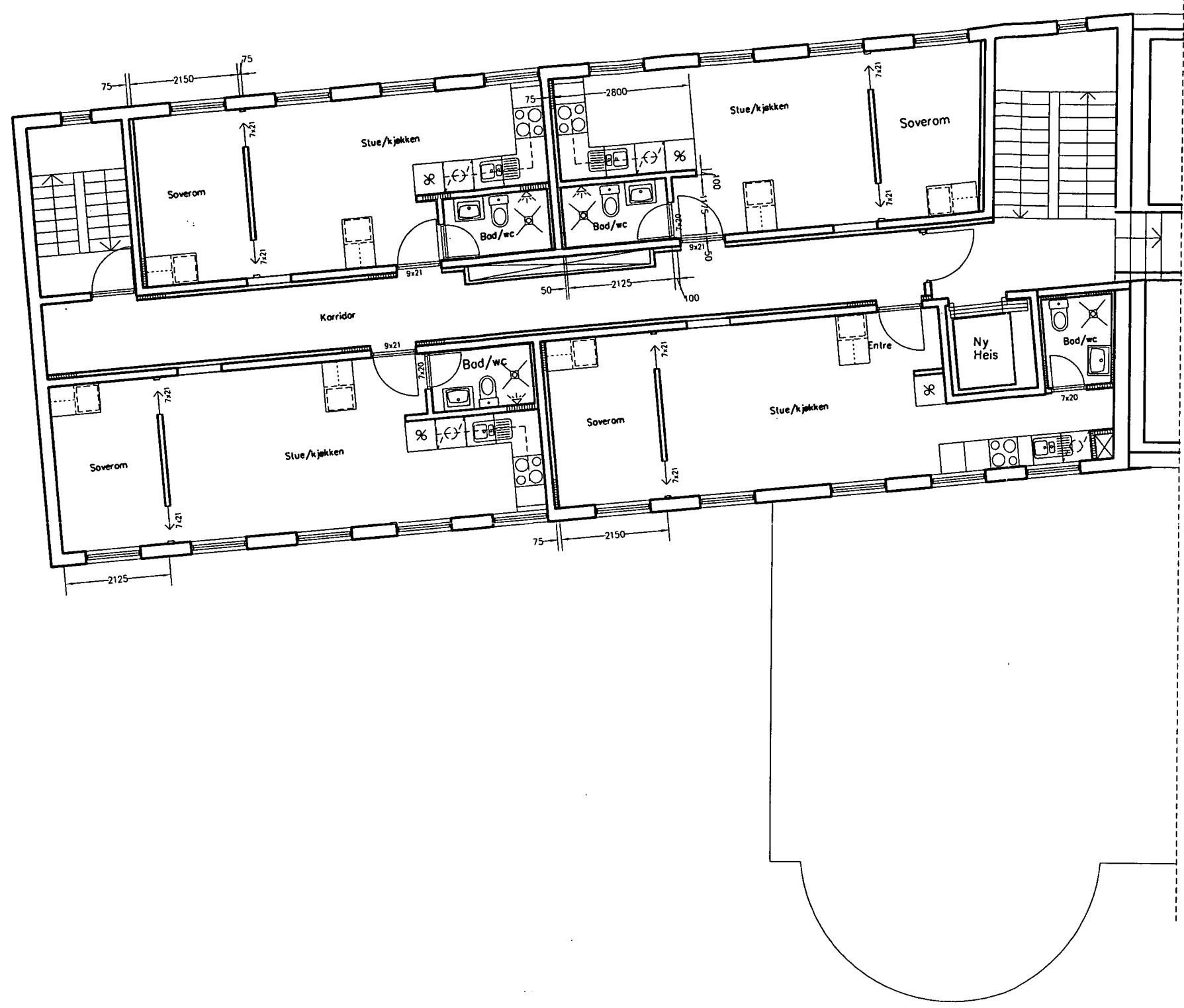
Enebakkveien 15 AS Bygård	Dato	28.01.02
	Tegn.	A. Okkenhaug
Ominnredninger PLAN 1 ETASJE, bygg 1	Kontr.	
	Gnr./Bnr.	
	Prosj.nr.	2121
Okkenhaug Prosjektadm. Munkerudtunet 10, P.b. 155 Nordstrand, 1112 Oslo Tlf. 23388400 Fax 23388401 Email: post@okkenhaug.net	Mål	1:100
	Rev.	00
	Tegn. nr.	A-1-110

Tegning tittel PLAN 2 ETASJE, bygg 1	Rev. 00	Tegn.nr. A-1-210
---	------------	---------------------



18			
Rev.	Ant.	Revideringen gjelder	Dato
			Tegn. Kont.

Enebakkveien 15 AS	Dato	28.01.02
Bygård	Tegn.	A. Okkenhaug
	Kontr.	
Ominnredninger	Gnr./Bnr.	
PLAN 2 ETASJE, bygg 1	Prosj.nr.	2121
	Mål	1:100
Okkenhaug Prosjektadm.	Rev.	00
Munkerudtunet 10, P.b. 155 Nordstrand, 1112 Oslo	Tegn. nr.	A-1-210
Tlf. 23388400 Fax 23388401 Email: post@okkenhaug.net		

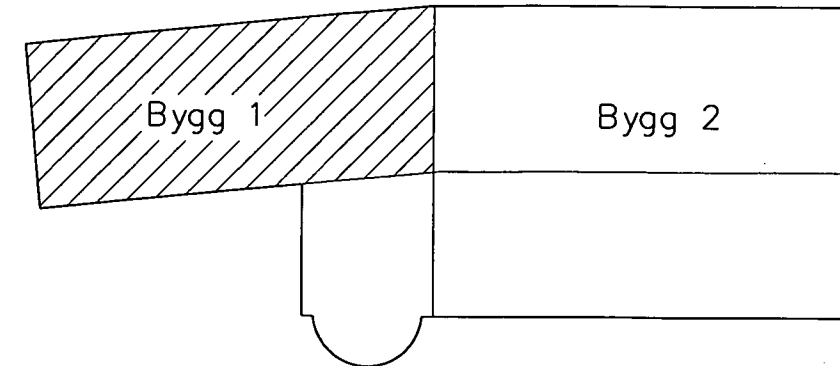
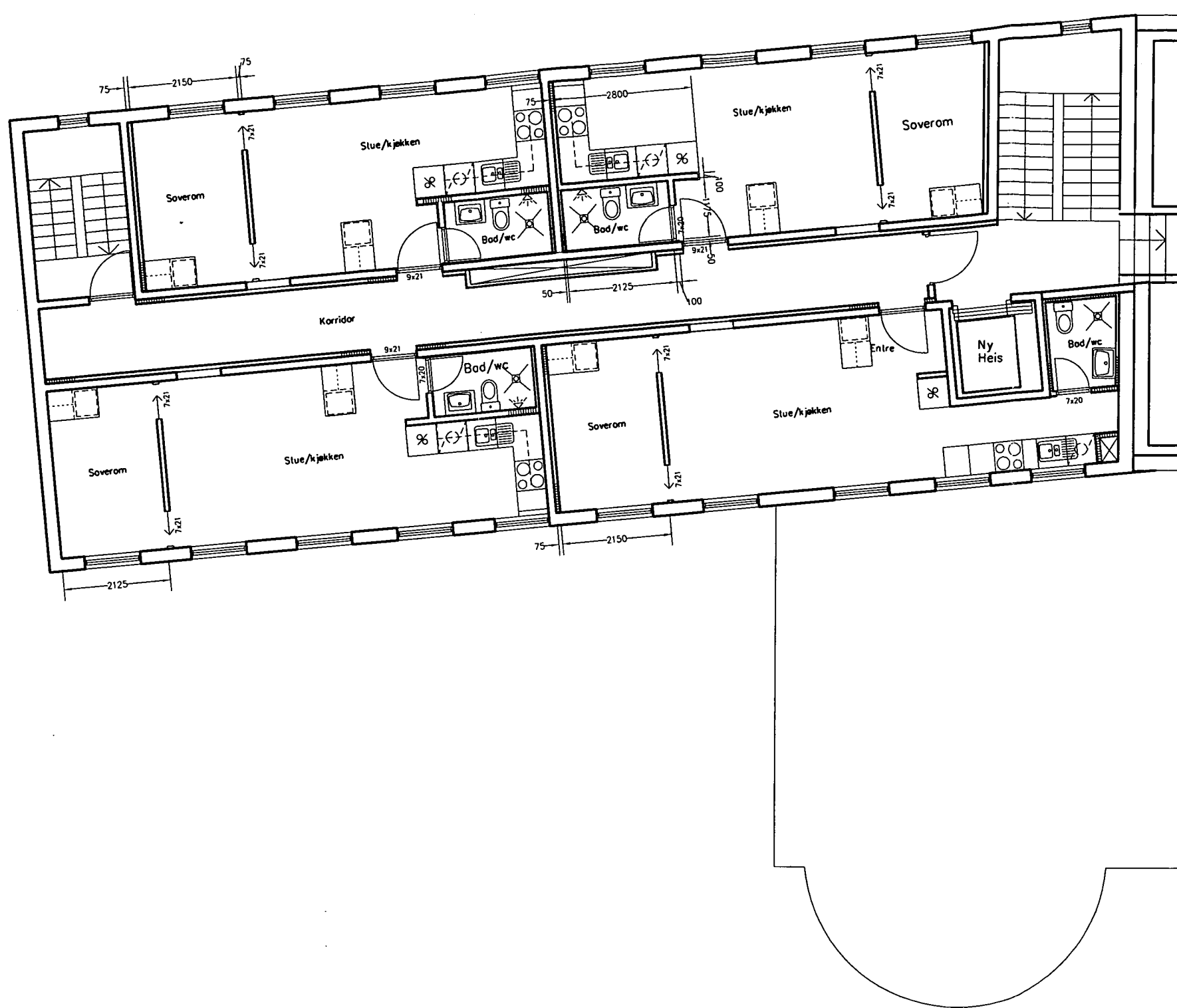


20

Rev.	Ant.	Revideringen gjelder	Dato	Tegn.	Kont.

Enebakkveien 15 AS	Dato	28.01.02
Bygård	Tegn.	A. Okkenhaug
Ominnredninger	Kontr.	
PLAN 3 ETASJE, bygg 1	Gnr./Bnr.	
Okkenhaug Prosjektadm.	Prosj.nr.	2121
Munkerudtunet 10, P.b. 155 Nordstrand, 1112 Oslo	Mål	1:100
Tlf. 23388400 Fax 23388401 Email: post@okkenhaug.net	Rev.	00
	Tegn. nr.	A-1-310

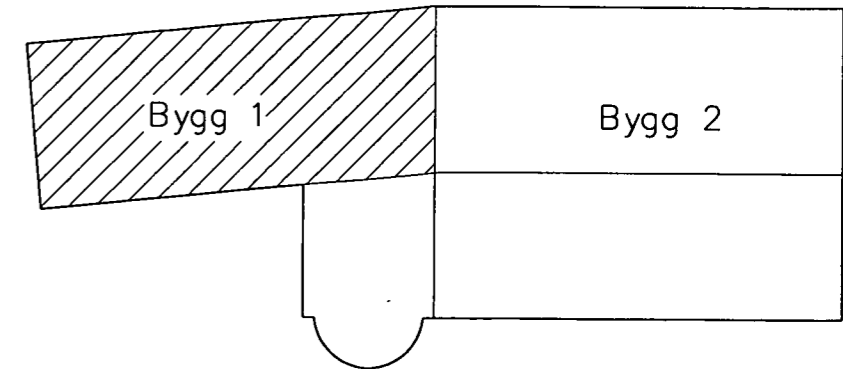
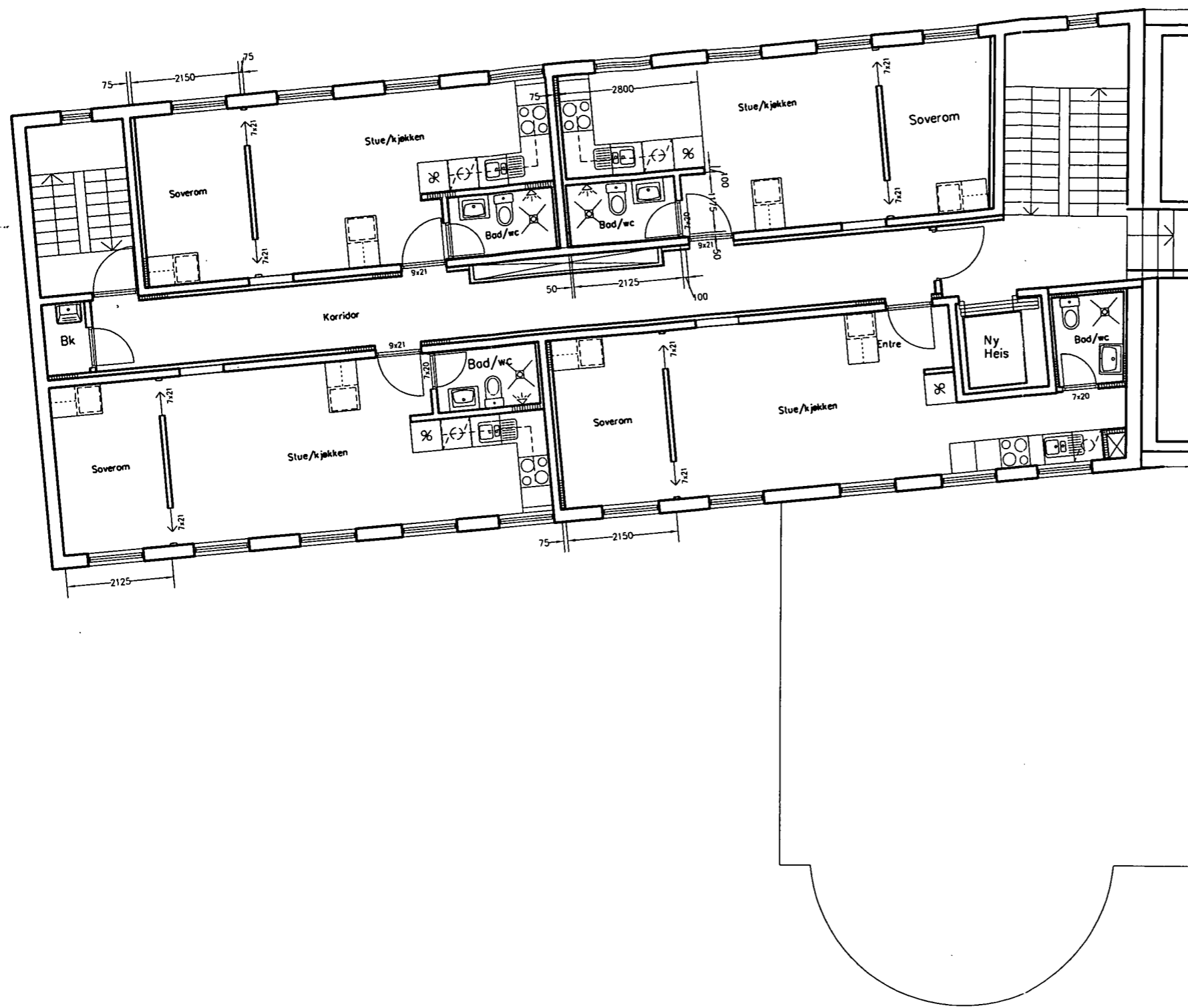
Tegning tittel PLAN 4 ETASJE, bygg 1	Rev. 00	Tegn.nr. A-1-410
---	------------	---------------------



22

Rev.	Ant.	Revideringen gjelder	Dato	Tegn.	Kont.

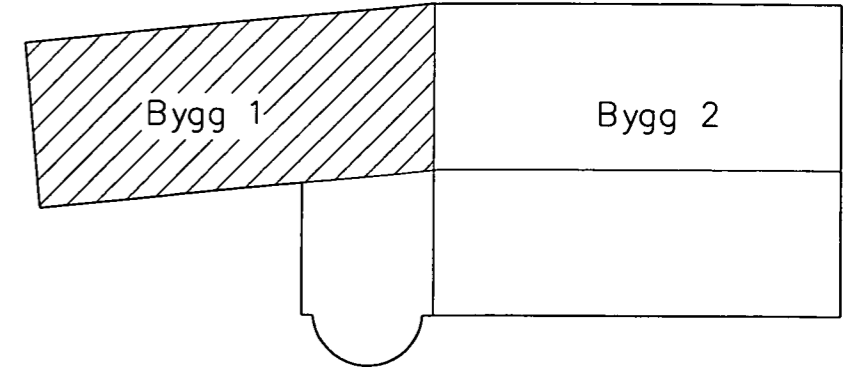
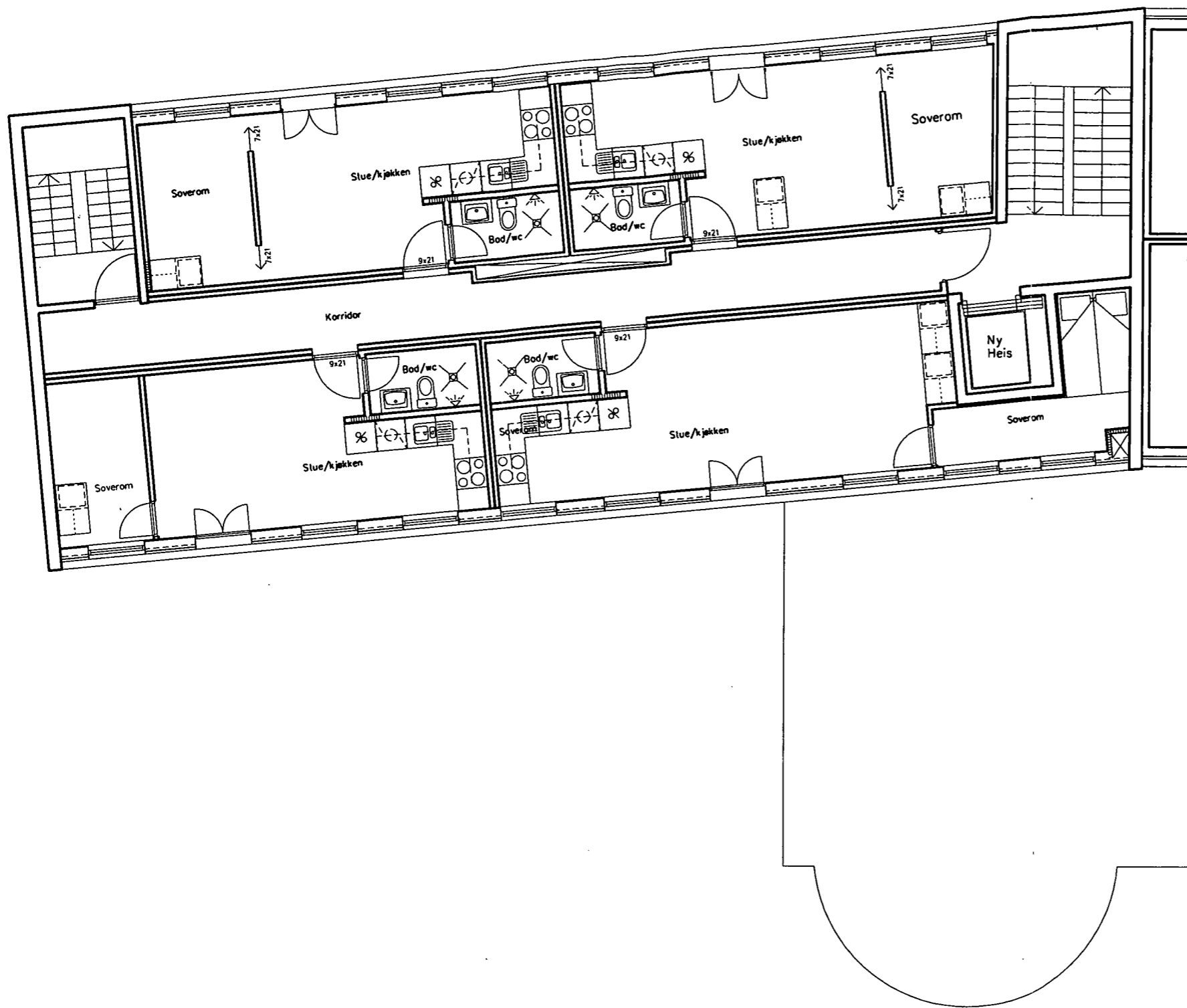
Enebakkveien 15 AS	Dato	28.01.02
Bygård	Tegn.	A. Okkenhaug
Ominnredninger	Kontr.	
PLAN 4 ETASJE, bygg 1	Gnr./Bnr.	
Okkenhaug Prosjektadm.	Prosj.nr.	2121
Munkerudtunet 10, P.b. 155 Nordstrand, 1112 Oslo	Mål	1:100
Tlf. 23388400 Fax 23388401 Email: post@okkenhaug.net	Rev.	00
	Tegn. nr.	A-1-410



24

Rev.	Ant.	Revideringen gjelder	Dato	Tegn.	Kont.

Enebakkveien 15 AS Bygård	Dato	28.01.02
	Tegn.	A. Okkenhaug
Ominnredninger PLAN 5 ETASJE, bygg 1	Kontr.	
	Gnr./Bnr.	
	Prosj.nr.	2121
Okkenhaug Prosjektadm. Munkerudtunet 10, P.b. 155 Nordstrand, 1112 Oslo Tlf. 23388400 Fax 23388401 Email: post@okkenhaug.net	Mål	1:100
	Rev.	00
	Tegn. nr.	A-1-510



26

Rev.	Ant.	Revideringen gjelder	Dato	Tegn.	Kont.

Enebakkveien 15. AS Bygård	Dato	28.01.02
	Tegn.	A. Okkenhaug
Ominnredninger PLAN 6. ETASJE, bygg 1	Kontr.	
	Gnr./Bnr.	
	Prosj.nr.	2121
Okkenhaug Prosjektadm. Munkerudtunet 10, P.b. 155 Nordstrand, 1112 Oslo Tlf. 23388400 Fax 23388401 Email: post@okkenhaug.net	Mål	1:100
	Rev.	00
	Tegn. nr.	A-1-610

Protokoll fra ekstraordinær generalforsamling i Enebakkveien 15 Borettslag

Møtedato: 12.06.2023

Møtetidspunkt: 18:00

Møtested: Bakgården

Til stede: 11 andelseiere, 0 representert ved fullmakt, totalt 11 stemmeberettigede.

Forretningsfører OBOS Eiendomsforvaltning AS, ble representert ved Eirik Skarå.

Møtet ble åpnet av Eirik Skarå

1 Konstituering

A Valg av møteleder

Som møteleder ble Eirik Skarå foreslått.

Vedtak: Valgt.

B Godkjenning av de stemmeberettigede

Det ble foreslått å anse de innleverte registreringsblankettene og eventuelt fullmakter som bevis for at vedkommende eier er til stede.

Vedtak: Godkjent. .

C Valg av en til å føre protokoll og minst en andelseier som protokollvitne

Til å føre protokoll ble Eirik Skarå foreslått, og som protokollvitne ble Kurt Arne Sandbukt Flaate foreslått.

Vedtak: Valgt. .

D Godkjenning av møteinnkallingen

Det ble foreslått å godkjenne den måten generalforsamlingen var innkalt på, og erklære møtet for lovlig satt.

Vedtak: Godkjent..

2 Valg av tillitsvalgte.

a) Valgt av styreleder

Følgende stilte til valg som styreleder:

- Kurt Arne Sandbukt Flaate

Valgt

Følgende stilte til valg som styremedlemmer

- Pia Remøy Gudmundsen
- Hennie Sjølie Osmundsen

Valgt.

Følgende stilte til valg som varamedlemmer

- Hans Olov Øgren
- Audun Rossvell

Valgt.

Møtet ble hevet kl.: 18:20. Protokollen signeres av

Møteleder Eirik Skarå /s/

Fører av protokollen Eirik Skarå /s/

Protokollvitne Kurt Arne Sandbukt Flaate /s/

Ved valgene på generalforsamlingen (og i konstituerende styremøte) har styret fått følgende sammensetning:

	Navn	Adresse	Valgt for
Leder	Kurt Arne Sandbukt Flaate	Enebakkveien 15	2023-2024
Styremedlem	Pia Remøy Gudmundsen	Enebakkveien 15	2023-2024
Styremedlem	Hennie Sjølie Osmundsen	Enebakkveien 15	2023-2024
Varamedlem	Hans Olov Øgren	Enebakkveien 15	2023-2024
Varamedlem	Audun Rossvell	Enebakkveien 15	2023-2024



KDP-17

Kommunedelplan for torg og møteplasser.

Vedtaksdato: 22.04.2009

Vedtatt av: Bystyret, egengodkjenning

Vedtaksdokumenter: [200411657](#)

Lovverk: PBL 1985

Høydereferanse: Oslo lokal

Merknader:

Knytning(er) mot andre planer:

Dokumentet består av 47 side(r) inkludert denne.






Oslo kommune
Plan- og bygningsetaten
Avdeling for byutvikling

Kdp. nr. 17
Vedtatt 22.04.2009

Kommunedelplan for torg og møteplasser



Plan- og
bygningsetaten



Forord

Kommunedelplan for torg og møteplasser ble vedtatt i Oslo bystyre den 24.04.2009. Planen består av mål, plankart (i fire deler: for indre Oslo, og ytre by vest, øst og syd), bestemmelser og retningslinjer. Dette dokumentet inneholder planen sammen med en planbeskrivelse.

I tillegg er det utarbeidet en "verktøykasse" eller eksempelsamling til hjelp og inspirasjon ved gjennomføring.

Det er en økende forståelse for betydningen av det offentlige rom som sosial møteplass. Større kulturelt og etnisk mangfold tilsier behov for møteplasser der ulikhetene gis rom til å være tilstede. Intensivert bruk av uterommene og pågående fortetting øker konkurransen om uterommene. Særlig viktig er det å sikre tilrettelegging for barn, unge, eldre og andre som i stor grad er henvist til uterommene i sitt nærmiljø.


Planen er en temaplan for allment tilgjengelige uterom i Oslos byggesone, med unntak av sentrumsområdet omtrent innenfor Ring 1. Dette området er gjenstand for en egen prosess for istandsetting av byens åpne rom, "Levende Oslo". Planen gir en overordnet struktur av torg og møteplasser i alle bydeler, og den fastlegger at nye utbyggingsprosjekter skal sørge for et godt tilbud av torg og møteplasser. Den omfatter ikke fellesarealer eller andre utearealer ment for privat bruk, og heller ikke overdekte torg i bl.a. kjøpesentre. Planen er en arealplan på et grovmasket nivå, det vil si det finnes mindre torg og møteplasser i planområdet som ikke vises i planen. Den gir heller ikke konkrete føringer for utforming av det enkelte torg eller den enkelte møteplass.

Kommunedelplanen er en del av "Vakker by – handlingsprogram for estetikk og god byarkitektur" Oppdraget å utarbeide en kommunedelplan for torg og møteplasser ble gitt av Byrådsavdeling for byutvikling høsten 2004. Plan- og bygningsetaten fikk ansvar for arbeidet, i nært samarbeid med bydelene og berørte etater. Planarbeidet ble varslet igangsatt den 04.08.2005. Planforslaget lå ute til offentlig ettersyn i perioden 25. juni – 1. september 2007.

Arbeidet har vært ledet av en styringsgruppe med følgende deltakere:
Ellen S. de Vibe, Plan- og bygningsetaten, leder,
Yngvar Hegrenes, Eiendoms- og byfornyelsesetaten,
Anne R. Smedsrud, Friluftsetaten,
Knut Gabestad, Samferdselsetaten,
Finn Johansen, Vann- og avløpsetaten.

Planen er utarbeidet av en prosjektgruppe med deltakere fra Eiendoms- og byfornyelsesetaten, Friluftsetaten, Samferdselsetaten og Vann- og avløpsetaten. Plan- og bygningsetaten har hatt prosjektledelsen for arbeidet, med Torsten Glad som prosjektleder. Medvirkning med bydelene og lokalmiljøene i bydelene har vært viktig i planarbeidet. Resultatet fra en medvirkningsprosess med arbeidsmøter i hver bydel har stått sentralt i arbeidet.

Plan- og bygningsetaten
Februar 2010



Ellen S de Vibe
Etatsdirektør



Ole Petter Finess
Avdelingsdirektør

Innhold

Forord	3
1. Bystyrets vedtak	5
2. Planens mål.....	6
3. Planens bestemmelser og retningslinjer	7
4. Reguleringsplaner og kommunedelplaner som tilsettes av kommunedelplan for torg og møteplasser	13
5. Planbeskrivelse	18
6. Utfordringer	26
Litteraturliste	43
Tilleggsdokumenter og bakgrunnsmateriale	44

1. Bystyrets vedtak

Oslo bystyre behandlet den 24.04.2009, sak 107, forslag til kommunedelplan for torg og møteplasser og fattet følgende vedtak:

”1. Oslo bystyre vedtar med hjemmel i plan- og bygningslovens §20-5, kommunedelplan for torg og møteplasser med mål og bestemmelser, som vist på plankart merket:

”Indre Oslo” datert 08.06.2007, revidert 28.12.2007, 08.04.2008 og 16.06.2008

”Ytre by vest” datert 08.06.2007, revidert 28.12.2007, 08.04.2008 og 16.06.2008

”Ytre by øst” datert 08.06.2007, revidert 28.12.2007

”Ytre by syd” datert 08.06.2007, revidert 28.12.2007 og 08.04.2008

Planens retningslinjer skal være veiledende for plan- og byggesaksbehandlingen.

2. Den endelige utformingen av parken på Filipstad må avgjøres i forbindelse med behandlingen av en reguleringsplan for området.

3. Kartbetegnelsen for Alnas utløp ikke skal godkjennes før etter endelig behandling av reguleringsplanen for dette område (Sydhavna og ev. Grønlia).

4. Samarbeidsavtalen mellom bydelene og Plan- og bygningsetaten må utvides slik at også saker som berører torg og møteplasser sendes til bydelene for uttalelse.

5. Kommunedelplanen med handlingsprogram skal rulleres og legges frem for bystyret hvert 4 år.

R5.1e Samarbeid og medvirkning

Ved utvikling av torg og møteplasser skal ansvar for forvaltning, drift og vedlikehold avklares som ledd i planleggingen. Bydelene bør i størst mulig grad være ansvarlig for gjennomføring av prosjektene som følger av planen. På torg og møteplasser hvor forvaltningsansvaret er delt mellom ulike instanser skal tiltak på plassen samordnes.

Bydelen skal alltid være en tett samarbeidspartner i prosjektutviklingen hvis de ikke får gjennomføringsansvaret. Ved utvikling og tiltak på torg og møteplasser skal berørte brukergrupper, bydelsutvalg og lokalmiljø gis anledning til å uttale seg på programmerings- og forprosjektstadiet.

Øvrige bestemmelser og retningslinjer forblir uendret.”

2. Planens mål

Hovedmål

Planen skal tilrettelegge for etablering av nye og videreutvikling av eksisterende torg og møteplasser for hele Oslos byggesone utenom sentrumsområdet, og slik at det i hver bydel over en femårsperiode kan utvikles en lokal møteplass, lett tilgjengelig for beboerne.

Delmål

Planen skal tilrettelegge for et bredt spekter av torg og møteplasser, det vil si:

- torg og møteplasser som gir rom for ulike aktiviteter og brukergrupper, herunder kunst og kultur, og gir rom for et mangfoldig og flerkulturelt byliv
- sørge for en god sammenhengende struktur av de ulike typene torg og møteplasser både for den tette byen og i ytre by
- tilrettelegge for barn og unges behov
- sikre at møteplassene får en universell tilgjengelighet
- trygge byrom
- sikre lokalklimatiske og økologiske forhold
- vektlegge estetikk og kvalitet i gjennomføring av tiltakene
- drøfte mulighetene for å øke tilgjengelig gategrunn

Planen skal fremme møteplassenes sosiale rolle i byen, det vil si:

- fremme tilhørighet, stedsidentitet og sosialt liv i tilknytning til byens møteplasser
- øke forståelsen for det offentlige rom som sosial arena

Planen skal tilrettelegge for gode prosesser i utvikling av torg og møteplasser, det vil si:

- gi en oversikt over hver bydels viktigste møtesteder
- utvikle en ”verktøykasse” som gir ideer til metoder, prosesser og løsninger for utvikling av torg og møteplasser
- gi et styringsverktøy som sikrer attraktive torg og møteplasser gjennom kommunens behandling av private reguleringsforslag og byggesaker
- utvikle gode samarbeidsprosesser mellom kommunens etater, bydeler og private utbyggere i forhold til å utvikle byens allment tilgjengelige møteplasser

3. Planens bestemmelser og retningslinjer

Bestemmelsene er gitt i henhold til plan- og bygningslovens § 20-4.

§ 1 Avgrensning

Bestemmelsene gjelder for områder vist på plankartene merket:

- "Indre Oslo" datert 08.06.2007, revidert 28.12.2007, 08.04.2008 og 16.06.2008
- "Ytre by vest" datert 08.06.2007, revidert 28.12.2007, 08.04.2008 og 16.06.2008
- "Ytre by øst" datert 08.06.2007, revidert 28.12.2007
- "Ytre by syd" datert 08.06.2007, revidert 28.12.2007 og 08.04.2008

§ 2 Hensikt med planen

Kommunedelplanen skal sikre at alle deler av byggesonen utenfor sentrumsområdet har et allsidig, velfungerende og lett tilgjengelig tilbud av torg og møteplasser med høy estetisk kvalitet. Det skal tilrettelegges for ulike typer møteplasser og ulike måter å møtes for et bredt spekter av brukergrupper, og møteplassenes sosiale rolle skal fremmes samtidig med at viktige bevaringshensyn skal ivaretas. Planen skal tilrettelegge for velfungerende prosesser med sikte på et godt resultat ved behandling av plan- og byggesaker som berører torg og møteplasser. For torg og møteplasser hvor gjeldende reguleringsplan opprettholdes er denne en viktig premiss for utviklingen.

§ 3 Definisjoner i planen

"Torg og møteplasser" forstås som allment tilgjengelige uterom, det vil si felles arenaer som er tilgjengelige for allmennheten. De kan også ha andre viktige funksjoner i tillegg til å være torg og møteplasser. Torg og møteplasser er delt inn i:

1. Overordnede torg og møteplasser
2. Lokale torg og møteplasser

§ 3.1 Overordnede torg og møteplasser

"Overordnede torg og møteplasser" omfatter allment tilgjengelige uterom, som har rolle som møteplass for minst ett byområde. Som "byområde" forstås et område i byen som omfatter flere lokale boligområder som fungerer i sammenheng, men som er mindre enn en bydel. Eksempel på "byområder" er Ila, Briskeby, Høybråten, Bjørndal.

Overordnede torg og møteplasser er underinndelt i:

1. "Torg/plass" er et bymessig utformet uterom, det vil si med en klart definert romlig avgrensning, som ofte utgjøres av bebyggelse.
2. "Annen overordnet møteplass" er vanligvis en park/friområde eller annet grønt rekreasjonsområde, hvor hele eller deler av arealet har en viktig rolle som møteplass.
3. "Strøksgate eller annen gate som skal tilrettelegges som møtested" er en gate utenfor sentrum med blandet arealbruk og et variert handelstilbud. Gaten legges på hele eller store deler av strekningen til rette som møtested. Den er en viktig sammenbindende ferdselsåre til fots, den er viktig for kollektivnett og for opplevelsen av bydelen. Gaten skal opprettholde sin rolle som ferdselsåre

i samsvar med vedtatte planer. Allment tilgjengelige sidearealer som vist på plankart (jamfør § 1), inngår i gaten.

4. "Overordnet forbindelse" er overordnede turveier og andre viktige gang- og sykkelbaserte forbindelseslenker til og mellom byens torg og møteplasser.

§ 3.2 Lokale torg og møteplasser

"Lokale torg og møteplasser" omfatter allment tilgjengelige uterom med betydning for et område som er mindre enn et "byområde", eksempelvis enkeltboligområder.

Utearealer tilknyttet skoler inngår som lokale torg og møteplasser. I indre Oslo inngår gågater, gatetun og andre fotgjengerprioriterte arealer i tilknytning til byromsstrukturen.

§ 3.3 Område for etablering av torg/møteplass ved byutvikling

"Område for etablering av torg/møteplass ved byutvikling" er område hvor det ved byutvikling skal etableres torg og møteplass(er) som del av ny allment tilgjengelig byromsstruktur.

§ 3.4 Område med behov for torg/møteplass

"Område med behov for torg/møteplass" er område vist på plankart, jamfør § 1, som i indre Oslo har mer enn 200 meter og i ytre by mer enn 300 meter (luftlinjeavstand) til torg/plass, annen overordnet møteplass eller lokalt torg/møteplass.

§ 4 Planens rettsvirkning

Plankart (jamfør § 1) og tilhørende bestemmelser er bindende og gjelder som tillegg til tidligere vedtatte kommunedelplaner og reguleringsplaner. Planen erstatter allikevel tidligere vedtatt plan i de tilfeller som følger av liste og kart på side 39 - 43 i planrapport fra Plan- og bygningsetaten datert desember 2007 ⁽¹⁾. For torg/plass og annen overordnet møteplass framgår det av plankartet om gjeldende reguleringsplan opprettholdes eller settes til side. Til bestemmelsene er også knyttet veiledende retningslinjer for tiltak på og inntil planens torg og møteplasser, samt ved andre tiltak i byggesonen.

1. Liste og kart er gjengitt på side 13-17 i denne rapporten.

§ 5 Tilrettelegging og utforming av torg og møteplasser

§ 5.1 Felles bestemmelser for torg og møteplasser

Offentlighet

I planer og tiltak som berører plassene vist på plankart, jamfør § 1, skal deres funksjon som allment tilgjengelige møtesteder prioriteres og videreføres. Møteplassenes sosiale og integrerende rolle skal vektlegges, og tiltak som forhindrer eller reduserer mulighetene for slik utvikling skal unngås. Inngjerding tillates ikke, med unntak av areal regulert for sambruk med barnehagers uteareal. Fysisk overdekking tillates ikke, med unntak av mindre paviljonger for bruk knyttet til funksjon som torg og møteplass. Tiltak på eiendommer som grenser til torg og møteplasser skal i størst mulig grad støtte opp om disse og søke å øke attraktiviteten og tilgjengeligheten, for eksempel ved tilrettelegging for varierte funksjoner, og for publikumsrelaterte funksjoner i 1. etasje (bakkeplan). Tydelige skiller mellom allment tilgjengelige og private arealer skal tilstrebese, som ledd i å fremme bruk for alle.

Biologisk mangfold/naturkvaliteter

For områder innenfor torg og møteplasser som er registrert som viktige områder for biologisk mangfold i kommunens naturdatabase skal tilrettelegging for ferdsel og opphold avveies i forhold til naturinteressene. Størrelse, form og sammenheng mellom møteplassene skal styrke den stedegne faunas og floras livs- og spredningsmuligheter og bidra til å styrke grønnstrukturen.

Kulturminner

For torg og plasser, strøkgater, parker, gårdsanlegg med videre som er registrert i Byantikvarens gule liste over verneverdige bygg og anlegg, skal tilrettelegging for ferdsel og opphold avveies i forhold til kulturminneinteressene, og nye tiltak skal ivareta viktige bevaringshensyn. Søknads- og meldepliktige tiltak på disse arealene foreligger Byantikvaren for uttalelse før vedtak og realisering.

Stedsidentitet

Tiltak på torg og møteplasser skal ta utgangspunkt i stedlige karaktertrekk, som kultur- og naturlandskap, kulturminner og

historiske spor, bebyggelse, vann og vassdrag, grønnstruktur eller virksomheter, slik at lokal stedsidentitet styrkes og utvikles.

For torg og møteplasser ved sjø, vann eller vassdrag skal bruken av vann som rekreasjons- og formingselement vektlegges. Gamle elve- og bekkelukkinger skal søkes gjenåpnet.

Arealsikring

Nye torg og møteplasser skal ha en minste størrelse på 1 dekar anvendbart nettoareal eksklusive kjøreareal, med en minste bredde på 25 meter. Arealet skal utgjøre ett sammenhengende areal, og ha en utstrekning og form som ivaretar møteplassens krav til at denne skal være åpen og allment tilgjengelig. Plassen skal hovedsaklig ikke ha større terrengfall enn 1:12, og bør i størst mulig grad grense til eller ha god romlig tilknytning til offentlig gate eller gang- og sykkelvei. Det bør legges til rette for sykkelparkeringsplasser på eller nær torg og møteplasser.

Tilrettelegging for bruk til ulike aktiviteter

Torg og møteplass skal legges til rette for sammensatt og variert bruk for ulike brukere, innenfor rammene som er vist på kartet og omtalt i disse bestemmelsene. Barns behov og deres mulighet for samhandling med ungdom og voksne skal ivaretas særskilt. Torg og møteplasser skal legges til rette for opphold, ulike aktiviteter og lek på en måte som skal bidra til samhandling mellom mennesker. Bruken og intensiteten i bruken kan variere mellom områdene, og over året og døgnet. Plassering av returpunkt for avfall på torg og møteplasser kan godtas, forutsatt god utforming, som arkitektonisk inngår som en del av plassens helhet.

Universell utforming – tilgjengelighet

Torg og møteplasser skal legges til rette slik at de blir tilgjengelige og anvendelige for alle, inkludert bevegelses-, orienterings- og miljøhemmede, barn, eldre og ulike kulturelle grupper. Allmenn tilgjengelighet skal være en integrert del av alle fysiske tiltak på torg og møteplasser, slik at behovet for spesialløsninger for funksjonshemmede minimeres. Bestandige materialer og gode drifts- og vedlikeholdsrutiner skal sikre universell tilgjengelighet også vinterstid, og over lang tid. Klar og enkel organisering av plassene samt skilting og annen informasjon

skal bidra til bedret orientering i uterommet. Et godt og lett tilgjengelig tilbud til ulike service skal vurderes, enten ved å lokalisere det til plassen, eller ved gode gangforbindelser til service i tilstøtende byområder.

Sykkelparkeringsplass kan vurderes på torg og møteplasser, forutsatt at den ikke hindrer fotgjengerferdsel eller beslaglegger viktig oppholdsareal, og at viktige siktlinjer ivaretas. Nærhet til offentlig kommunikasjon skal utnyttes som ledd i å øke tilgjengeligheten. Tilstrekkelig allment tilgjengelige sittemuligheter skal legges til rette for økt aksjonsradius, fysisk aktivitet og sosial samhandling.

Trygge møtesteder

Torg og møteplasser skal være trygge oppholdssteder, og dette skal særskilt tas hensyn til ved utformingen. Møteplasser skal gjennom organisering og utforming bidra til oversikt og sosial kontroll. Lokalisering av adkomster og publikumsfunksjoner skal bidra til dette. Møteplassene skal utformes slik at de stimulerer til variert bruk og aktivitet og oppleves som attraktive av ulike brukere. Bygninger skal henvende seg mot møteplassen og fasadeutforming med innganger på bakkeplan skal gi åpenhet og god belysning mot uterommet. Atkomster og ganglinjer gjennom møteplassen skal ha god belysning. Holdeplasser/stasjoner som vente- og oppholdsarealer for offentlig kommunikasjon skal i størst mulig grad lokaliseres slik at gangstrømmer bidrar til sosial kontroll og øker opplevelsen av trygghet både for reisende og andre over store deler av døgnet.

Bruk av vegetasjon og vann

Ved opparbeidelse av torg og møteplasser skal bruk av vegetasjon vektlegges for å sikre økt kvalitet, variasjon og opplevelser gjennom året. Vegetasjon skal benyttes aktivt som et arkitektonisk og identitetsskapende element men samtidig ikke bidra til å skape utrygghetsfølelse. Det skal i hvert enkelt tilfelle vurderes hvordan vegetasjon kan bidra til å styrke byens sammenhengende grønnstruktur. I de tilfeller hvor torg og møteplasser berører områder hvor det er mulig med gjenåpning av vassdrag, skal dette utnyttes som opplevelses- og estetisk element. Utvikling og oppgradering av plasser skal legges til rette for slik gjenåpning. Håndtering av overflatevann skal som regel skje lokalt og utnyttes som opplevelses- og estetisk element.

Sol-, lys- og lokalklimaforhold

Gode solforhold på oppholdsarealer skal tilstrebes, slik at de ved vår/høstjevndøgn kan bli solbelyst minst 4 timer. Gode lokalklimatiske forhold uten vindkorridorer skal sikres slik at det stimuleres til opphold og bruk over så store deler av året som mulig. Belysning skal sikre at alle oppholds- og ferdselsarealer til enhver tid er godt opplyst.

Støy/forurensing

Torg og møteplasser skal lokaliseres, planlegges og utformes slik at ulempene fra støy og forurensing minimeres. Rennende vann skal vurderes brukt som avbøtende tiltak. Terrenginngrep og bruk av vegetasjon, levegger eller mindre bygningsvolumer/-installasjoner skal også vurderes brukt som skjermingstiltak. Tiltakene skal ikke hindre sikt, oversikt eller føre til redusert tilgjengelighet.

Tilrettelegging for sitteplasser

Alle overordnede møteplasser og torg skal ha minimum 3 ulike allment tilgjengelige sittegrupper, plassert slik at det om sommeren er mulig å velge plassering i sol eller skygge. Skjermingstiltak mot vind, nedbør, støy og eksos skal vurderes. Ved vår/høstjevndøgn skal sitteplassene kunne ha minst 4 timer sollys. Det skal også være mulig å bruke noen sitteplasser om vinteren. Sittegruppene bør både ivareta behov for ro og orienteres mot områder med aktiviteter.

Teknisk service

Torg og møteplasser skal, dersom det etter kommunens skjønn er nødvendig, opparbeides med avfallsbeholdere, toaletter, mottak for engangsgriller osv, slik at de fremstår som brukervennlige og innbydende steder.

Utforming og materialbehandling

Utforming og materialbehandling skal oppfylle høye krav til funksjonell og estetisk kvalitet, slik at møteplassene tåler intensiv bruk i mange år, og slik at drift og vedlikehold blir så enkel og rasjonell som mulig.

Krav til dokumentasjon

Det skal i reguleringsplan og søknad om rammetillatelse for torg og møteplass dokumenteres hvordan disse bestemmelsene foreslås oppfylt. Kommunen kan gi nærmere anvisning om innhold i dokumentasjon, herunder evt. krav til stedsanalyser, byromsstudier, barns og unges behov, sol- og

skyggediagram, målinger av trafikkmengder, støy osv.

R5.1 Retningslinjer for utvikling.

R5.1a Norm for avstand til torg og møteplasser
Befolkningen i hele byggesonen bør ha tilgang til torg/plass, annen overordnet møteplass eller lokalt torg/møteplass innenfor en luftlinjeavstand på:

- 200 meter i indre Oslo
- 300 meter i ytre by.

Område hvor det ifølge disse kriterier er mangel på torg og møteplass er vist på plankartet som "område med behov for torg/møteplass".

R5.1b Innenfor "område med behov for torg/møteplass"

Ved planforslag og søknad om rammetillatelse innenfor "område med behov for torg/møteplass" på plankartet bør torg og møteplass ivaretas slik:

- For utbygging som omfatter mer enn 20 000 m² BRA (areal under terreng medregnes ikke) bør det i reguleringsplan sikres minst ett torg eller en møteplass som oppfyller kravene fastlagt i § 5, med et anvendbart areal på minst 5 % av tiltakets BRA. Torg/møteplass bør lokaliseres på steder med god utsikt, gode solforhold og utformes med lett tilgang til offentlig gatenett eller gang- og sykkelforbindelser. Terreng brattere enn 1:3 medregnes ikke i arealet. Det dokumenteres spesielt hvordan tiltaket kan bidra til å avbøte områdets mangel på allment tilgjengelig plass. Det bør også sikres at torget/møteplassen ferdigstilles parallelt med bebyggelsen.
- For utbygging som omfatter inntil 20 000 m² BRA (areal under terreng medregnes ikke), kan kommunen i reguleringsplan, bebyggelsesplan eller søknad om rammetillatelse be om tilrettelegging for torg/møteplass, dersom terreng-, naturforhold, trafikkbarrierer eller andre stedlige forhold tilsier dette.
- For plan/tiltak innenfor offentlig vei/gate/plassgrunn eller areal regulert til dette bør det vurderes spesielt hvordan behovet for og tilgang til torg og møteplass kan ivaretas.

R5.1c Innenfor øvrige områder i byggesonen bør torg og møteplass ivaretas slik:

- For utbygging som omfatter mer enn 40 000 m² BRA (areal under terreng medregnes ikke) bør det i reguleringsplan sikres

minst ett torg/en møteplass som oppfyller kravene fastlagt i § 5, med et anvendbart areal på minst 5 % av tiltakets BRA. Torg/møteplass bør lokaliseres på steder med god utsikt, gode solforhold og utformes med lett tilgang til offentlig gatenett eller gang/sykkelforbindelser. Terreng brattere enn 1:3 medregnes ikke i arealet. Det bør også sikres at torget/møteplassen ferdigstilles parallelt med bebyggelsen.

- For utbygging som omfatter mindre enn 40 000 m² BRA (areal under terreng medregnes ikke) kan kommunen i reguleringsplan, bebyggelsesplan eller søknad om rammetillatelse be om tilrettelegging for torg/møteplass, dersom terreng-, naturforhold, trafikbarrierer eller andre stedlige forhold tilsier dette.
- For plan/tiltak innenfor offentlig vei/gate/plassgrunn eller areal regulert til dette bør det vurderes spesielt hvordan behovet for og tilgang til torg og møteplass kan ivaretas.

R5.1d Inntil torg/møteplass

Planer og tiltak på eiendom som grenser inntil eller på annen måte vesentlig berører overordnet torg eller møteplass bør bidra til at plassen utvikles i samsvar med bestemmelsenes § 5. Publikumsrettede funksjoner bør lokaliseres i 1. etasje mot plassen, med gangatkomst fra plassen. Innkjøring til varelevering og parkeringsanlegg bør legges utenom plassen. Utforming av bebyggelse som fører til vesentlig begrensning av solinnfall på plassen eller øking av vind bør unngås. Terrengbearbeiding bør ta hensyn til eksisterende gate- og byromsstruktur. Konsekvenser av plan/tiltak bør beskrives og vurderes for hele plassen, både for plassens rolle som torg/møteplass for offentligheten, og funksjonelt og arkitektonisk. Tiltak for å opprettholde og styrke plassens funksjon som møteplass beskrives og vurderes.

R5.1e Samarbeid og medvirkning

Ved utvikling av torg og møteplasser skal ansvar for forvaltning, drift og vedlikehold avklares som ledd i planleggingen. Bydelene bør i størst mulig grad være ansvarlig for gjennomføring av prosjektene som følger av planen. På torg og møteplasser hvor forvaltningsansvaret er delt mellom ulike instanser skal tiltak på plassen samordnes.

Bydelen skal alltid være en tett samarbeidspartner i prosjektutviklingen hvis de ikke får

gjennomføringsansvaret. Ved utvikling og tiltak på torg og møteplasser skal berørte brukergrupper, bydelsutvalg og lokalmiljø gis anledning til å uttale seg på programerings- og forprosjektstadiet.

§ 5.2 Torg/plass

For torg/plass i sentre som er regulert til byggeområde opprettholdes gjeldende reguleringsplan, med supplering av disse bestemmelsene. Torg/plass kan etableres på del av arealet. Utforming og materialbehandling av torg/plass skal være bymessig, både i indre og ytre by. Dette innebærer at torg/møteplass skal utformes som et klart definert og opparbeidet område med kvalitativt høy materialstandard. Overganger mellom torg/plasser og private utearealer skal være entydige. Materialbruk og høydeforskjeller kan bidra til tydeligere lesbare skiller mellom allment tilgjengelige og private utearealer.

R5.2 Retningslinjer for tiltak

Torghandel, uteservering og temporære arrangementer kan vurderes, innenfor rammen av øvrige krav i disse bestemmelsene. Første etasje (bakkeplan) i bebyggelse ved torg/plass søkes tilrettelagt med publikumsrettede funksjoner, slik som handel, serveringssteder, offentlig tjenestetilbud, utstillingslokaler osv, og med atkomst og fasadeutforming som primært henvender seg mot uterommet. Som ledd i å frigjøre torg/plass fra overflateparkering kan parkering vurderes under torg/plass, dersom dette samsvarer med kommunens parkeringspolitikk.

§ 5.3 Annen overordnet møteplass

I annen overordnet møteplass tilrettelegges for allsidig, gjerne varierende rekreasjonsbruk. Det skal legges vekt på tilrettelegging for ikke organisert bruk.

Innenfor annen overordnet møteplass kan avgrensede arealer legges til rette og utvikles for allsidig rekreasjonsbruk.

R5.3 Retningslinjer for tiltak

Etablering av parselhage innenfor annen overordnet møteplass kan vurderes, dersom gjenværende areal er egnet og stort nok for å ivareta kvaliteter som forutsatt i 5.1. Parselhager vurderes som viktig integrasjons- og møteplassarena i bydelene.

§ 5.4 Strøksgate og annen gate som skal tilrettelegges som møtested

Tiltak i strøksgate og annen gate som skal tilrettelegges som møtested skal bygge opp om gatens rolle slik den er beskrevet i § 3. Fotgjengerne skal sikres god tilgjengelighet til offentlig transport. Plasser/byrom langs gatene skal utformes for å ivareta funksjonen som møteplass og velfungerende fotgjengerforbindelse. Søknads- eller meldepliktige tiltak, for eksempel plattinger og teltkonstruksjoner, tillates ikke i strøksgate og annen gate som skal tilrettelegges som møtested. Gaten skal opparbeides bymessig, se § 5.2.

R5.4 Retningslinjer for tiltak knyttet til tilgrensende funksjoner/formål

Første etasje (bakkeplan) i bebyggelse ved strøksgate og annen gate som skal tilrettelegges som møtested bør ha publikumsrettede funksjoner, slik som handel, serveringssteder, offentlig tjenestetilbud, utstillingslokaler osv, og med atkomst og fasadeutforming som primært henvender seg mot gaten. Private/felles utearealer foran bygg og anlegg skal i høyder og materialbruk gi tydelig lesbare overganger til gaten.

Ved planer og tiltak på eiendom som grenser inntil eller på annen måte vesentlig berører strøksgate og annen gate som skal tilrettelegges som møtested skal konsekvenser beskrives og vurderes for hele den delen av gaten som etter kommunens skjønn er relevant i denne forbindelsen.

§ 5.5 Overordnet forbindelse

Utvikling av overordnet forbindelse skal bidra til et nett av trygge, vakre, innbydende og sammenhengende gangbaserte forbindelser til og mellom byens torg og møteplasser. Trasévalg og geometri for ny overordnet forbindelse skal som regel underordne seg landskapets hovedtrekk. Broer, utsiktspunkter, steder langs vann og vassdrag og andre spesielle steder langs forbindelsen skal vektlegges særskilt som møteplasser, ved tilrettelegging og utforming.

§ 6 Lokale torg og møteplasser

Ved planer og tiltak på lokale torg og møteplasser skal disse utformes med samme kvalitet som angitt i § 5.1. Det skal dokumenteres hvilke konsekvenser planen/tiltaket har for plassen, og hvordan plassens funksjon som møteplass ivaretas.

§ 7 Områder for etablering av torg/møteplass ved byutvikling

Innenfor slike områder skal det ved utbygging knyttet til byutvikling etableres torg/møteplasser med kvalitet som angitt i § 5. Plassene skal behandles i stedsanalyse og sikres som friområde eller offentlig trafikkområde/torg – plass i reguleringsplan for områdene. De skal normalt ferdigstilles samtidig med bebyggelsen. Der hvor prinsipplassering av torg/møteplass er vist på plankartet, skal dette være retningsgivende for plasseringen ved detaljplanleggingen. I områder for etablering av torg/møteplass ved byutvikling skal tilstøtende byområdes behov for torg/møteplass vurderes og tas hensyn til ved planlegging for byutvikling.

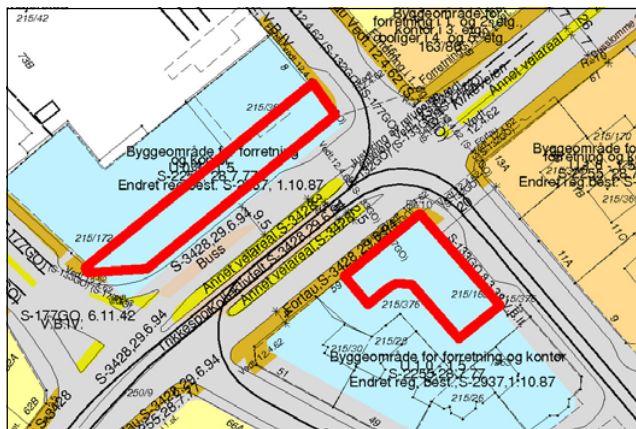
Torg og møteplasser skal ivaretas slik:

- Dersom ikke annet er fastlagt i reguleringsplan, skal det for utbygging som omfatter mer enn 20 000 m² BRA (areal under terreng medregnes ikke), sikres minst ett torg/én møteplass for hvert 20 000 m² BRA. Samlet areal for torg og møteplasser skal være minst 5 % av tiltakets totale BRA.
- For utbygging inntil 20 000 m² BRA (areal under terreng medregnes ikke) skal sikring og etablering av minst ett torg/én møteplass med kvaliteter i henhold til disse bestemmelsene sikres. Størrelsen på arealet vurderes nærmere.

Torg og møteplasser skal ivaretas i tillegg til felles arealer for uteopphold knyttet til boligbebyggelse. Torg/møteplass skal lokaliseres på steder med god utsikt, gode solforhold og utformes med lett tilgang til offentlig gatenett eller gang/sykkelforbindelser. Terrengbrattere enn 1:3 medregnes ikke i arealet. Kommunen kan kreve at et større areal avsettes dersom dette vurderes som nødvendig i det aktuelle området.

Sted: Majorstukrysset

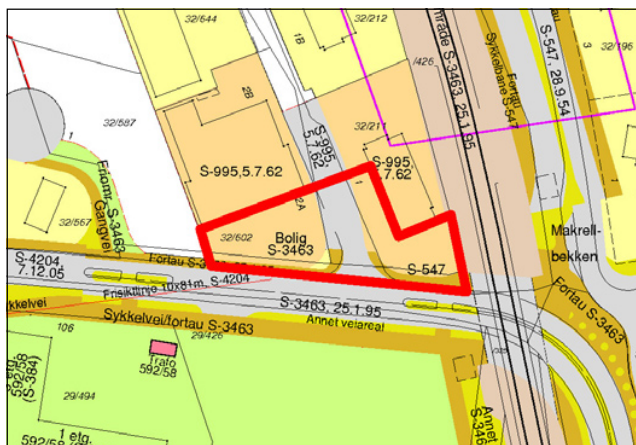
Gjeldende reguleringsformål:
Byggeområde forretning/kontor
(S-2255, vedtatt 28.07.77)
Grunneier:
Veigrunn/Oslo kommune



Bydel Vestre Aker

Sted: Makrellbekken

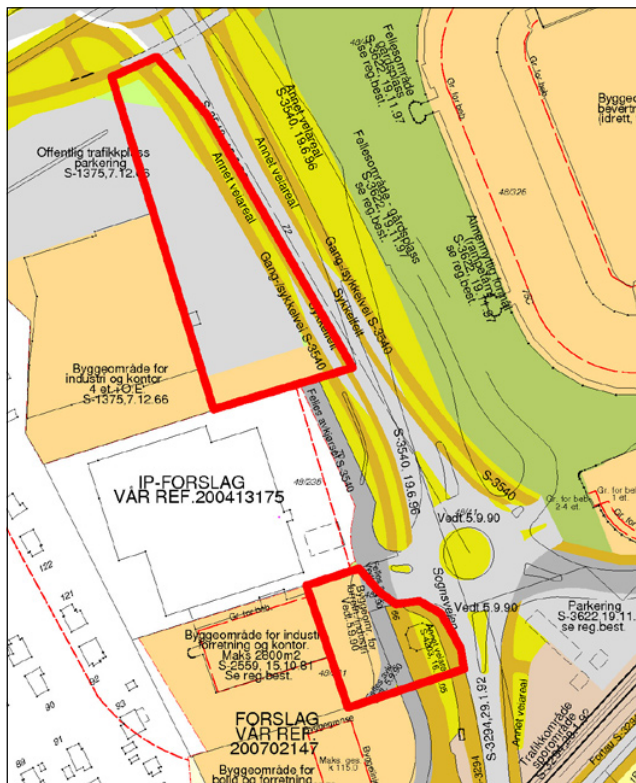
(Øvre Smestad vei 1 og 2A)
Gjeldende reguleringsformål:
Byggeområde bolig
(S-995, vedtatt 05.07.62 og
S-3463, vedtatt 25.01.95)
Grunneiere:
Smestad Nye Handelshus AS,
Øvre Smestad Handelshus AS



Bydel Nordre Aker

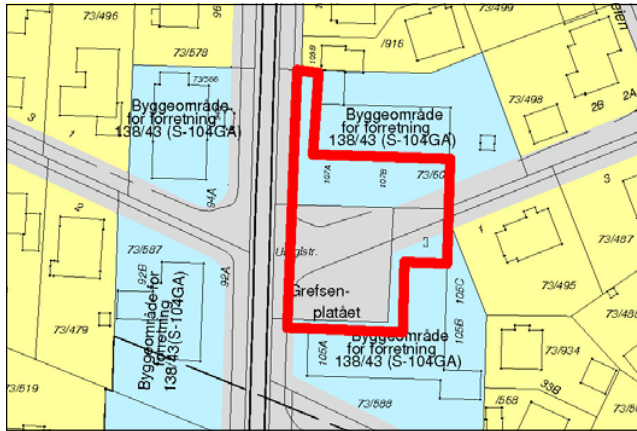
Sted: Sognsveien 66

Gjeldende reguleringsformål:
Byggeområde industri/
forretning/kontor
(S-2559, vedtatt 05.10.81)
Grunneiere:
Titas Eiendom AS,
Fram Realinvest AS

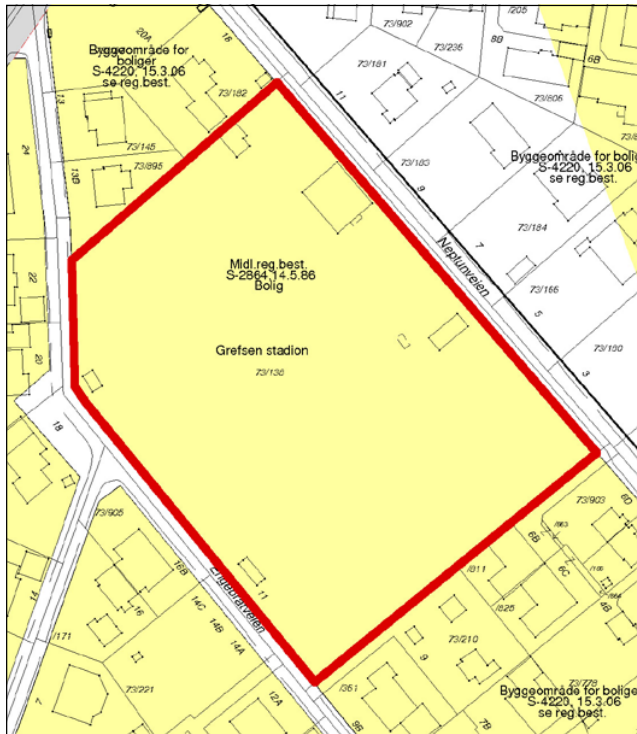


Sted: Sognsveien 72

Gjeldende reguleringsformål:
Byggeområde industri/kontor,
trafikkområde parkering
(S-1375, vedtatt 24.03.93)
Grunneiere:
Norges Forskningsråd,
Norges Geotekniske Institutt

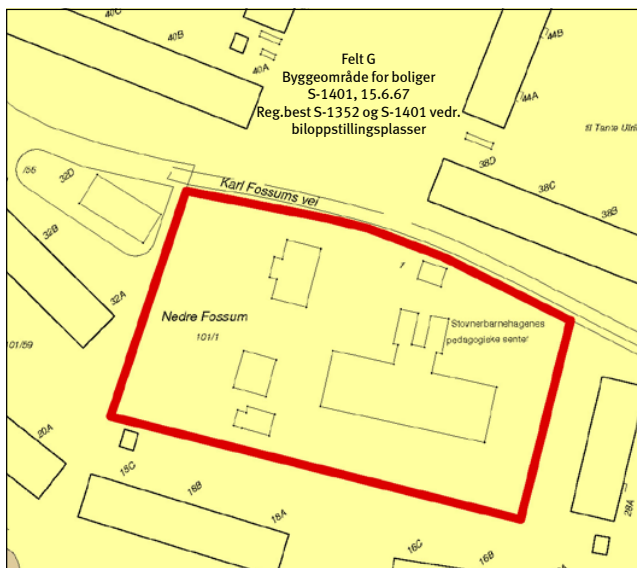


Sted: Grefsenplatået
 Gjeldende reguleringsformål:
 Byggeområde forretning
 (S-104GA)
 Grunneiere: Veigrunn, private



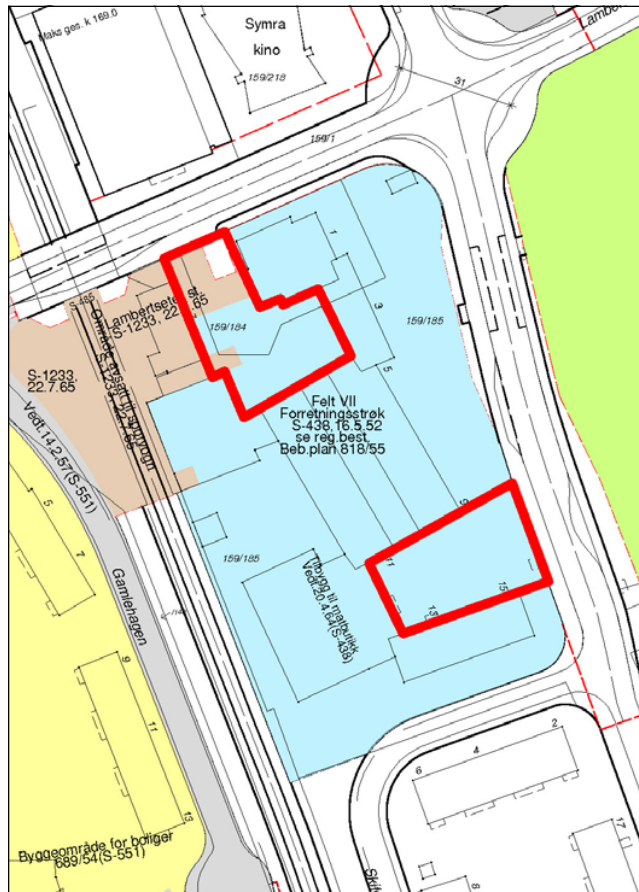
Sted: Grefsen stadion
 Gjeldende reguleringsformål:
 Byggeområde bolig
 (midlertidige reguleringsbestemmelser, S-2864, vedtatt 14.05.86)
 Grunneier: Oslo kommune

Bydel Stovner



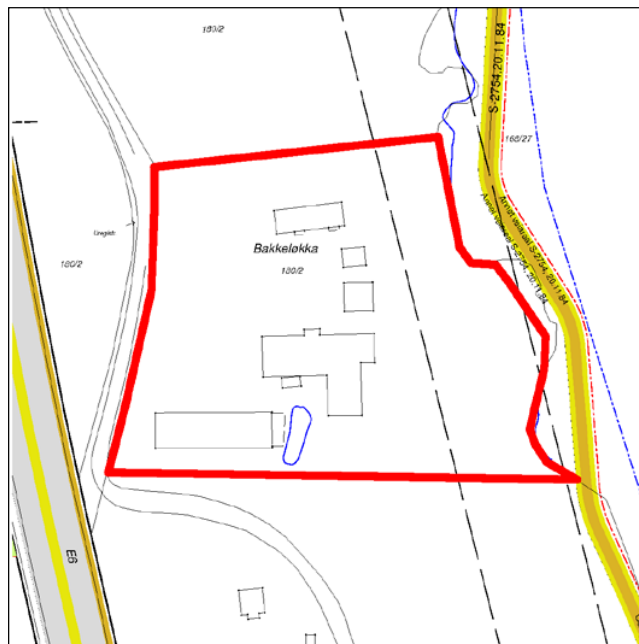
Sted: Nedre Fossum gård
 Gjeldende reguleringsformål:
 Byggeområde bolig
 (S-1401, vedtatt 15.06.67)
 Grunneier:
 Omsorgsbygg Oslo KF

Bydel Nordstrand



Sted: Lambertseter torg
Gjeldende reguleringsformål:
Byggeområde – forretningsstrøk
(S-438, vedtatt 16.05.52) og
trafikkområde
(Lambertseter stasjon)
(S-1233, vedtatt 22.07.65)
Grunneiere:
OBOS Forretningsbygg AS,
Langbølgen Borettslag

Bydel Søndre Nordstrand



Sted: Bakkeløkka
Gjeldende reguleringsformål:
Uregulert
Gjeldende arealbruk:
Byggeområde næringsområde
i kommunedelplan for nærings-
korridor Oslo syd (Kdp. nr. 7,
vedtatt 26.05.93)
Grunneier: Oslo kommune

5. Planbeskrivelse

Planens sammenheng med andre planer og annet planarbeid

Tabellen nedenfor gir en skjematisk oversikt over hvordan kommunedelplanen henger sammen med andre aktuelle planer som er vedtatt eller under arbeid pr. oktober 2009.

Sammenheng med andre planer og annet planarbeid – status pr. oktober 2009

Planoppgave	Vedtatt år/ under arbeid	Type sak	Geografisk avgrensing	Premiss for kdp t+m	Gir mål for kdp t+m	Koordinert med kdp t+m	Kdp t+m kan gi føringer
Oslomiljøet – byøkologisk program	2003	Politisk program	Oslo	X	X		
Kommuneplan 2008	2008	Kommuneplan	Oslo		X		
Plan for idrett og friluftsliv i Oslo 2009-2012	2009	Kommunal plan	Oslo	X	X		
Grøntplanen (revisjon)	Under arbeid	Kommunedelplan	Oslo			X	(X)
Kdp Alna miljøpark	Under arbeid	Kommunedelplan	Langs Alna				X
Kdp byutvikling og bevaring i Indre Oslo	Under arbeid	Kommunedelplan	Indre Oslo			X	X
Samarbeidsprosjektet "Levende Oslo"		Samarbeidsprosjekt Oslo kommune og private aktører	Sentrum + +			X	X
Fjordbyplanen	2008	Planprogram	Sjøfronten	X		X	
Helhetlig utviklingsplan for Groruddalen (HUG)	2006	Ikke lovfestet strategiplan	Groruddalen	X	X		
Strategisk grønnstrukturplan for Groruddalen	?	Ikke lovfestet plan	Groruddalen	X	X		
Vedtatte reguleringsplaner/kommunedelplaner (kdp) for avgrensede områder	Vedtatt	Reguleringsplaner/kdp	Ulike delområder	X			
Reguleringsplaner under arbeid	Under arbeid	Reguleringsplan	Ulike delområder			X	X
"Vakker by"	2005	Handlingsprogram	Oslo		X		
Designmanual for Oslo – Indre by. Versjon 01	Under arbeid	Handlingsprogram	Oslo			X	X
Gatebruksplanen	Under arbeid	Handlingsprogram	Sentrum + Hausmannskvartalene			(X)	(X)
Program for gateopprusting – Indre Oslo	Revideres	Handlingsprogram	Indre Oslo				X
Stasjoner og tilgjengelighet T-bane (T-baneprosjekt)		Handlingsprogram	Oslo			X	X
Belysningsplan for Oslo	Under behandling	Ikke lovfestet plan	Sentrum + +			X	X

Sammenhengen til kommunedelplan for blå-grønn struktur i byggesonen (Grøntplanen)

Gjeldende Grøntplan ble vedtatt i desember 1993 og er under revisjon. Et revidert planforslag var lagt ut til offentlig ettersyn juni – september 2009.

Grøntplanen omfatter til dels de samme arealene som kommunedelplan for torg og møteplasser. Planene har begge fokus på rekreasjon, parker og turveinett. Grøntplanen er likevel mer rettet mot fysisk utfoldelse og naturopplevelser enn kommunedelplan for torg og møteplasser. Denne understreker de sosiale aspektene ved rekreasjon, og tilrettelegging og utforming av plasser for å fremme god samhandling mellom mennesker. Grøntområdenes rolle som naturområder og tema biologisk mangfold omhandles i hovedsak i Grøntplanen.

De samme arealene kan altså inngå i begge planene, men med ulikt hovedfokus, og derfor med ulike bestemmelser. I slike tilfeller gjelder begge sett av bestemmelser.

Planens innhold

Planen har to hovedfokus:

1. Planen gir en struktur av torg og møteplasser som består av nye og eksisterende møteplasser, og forbindelser dem imellom. Torg og møteplasser både på overordnet og lokalt nivå inngår i strukturen. Arealbruken gis for de fleste plassene med juridisk bindende virkning, og det knyttes bestemmelser og retningslinjer til dem, for å sikre god tilrettelegging og kvalitet.

2. Planen stiller krav til torg og møteplasser for nye utbyggingstiltak. I utpekte ”områder for etablering av torg og møteplasser ved byutvikling” formuleres disse kravene som juridisk bindende bestemmelser som må følges opp i reguleringsplan, mens de for øvrig gjelder som veiledende retningslinjer.

Planen fastlegger fem typer torg og møteplasser

Planen vektlegger spesielt ”overordnede torg og møteplasser”, som omfatter allment tilgjengelige uterom som er møteplass for minst ett byområde. ”Byområde” omfatter flere lokale boligområder som fungerer i sammenheng, men som er mindre enn en bydel.

Eksempel på ”byområder” er Ila, Briskeby, Høybråten, Bjørndal. Følgende typer torg og møteplasser er fastlagt, hvorav de fire første er definert som overordnede:

- **Torg/plass**, som i stor grad er det vi forbinder med bymessige plasser i indre Oslo og knyttet til sentra i ytre by. Ofte er den avgrenset av bebyggelse, eller eventuelt en annen klar fysisk avgrensning.

- **Annen overordnet møteplass**, som i hovedsak er grøntområder i sin funksjon som møteplasser. Dette kan være parker, store aktivitets-/lekeplasser for barn, større idrettsanlegg, skolehager, grøntområder langs byens største vassdrag, gårdsanlegg i først og fremst ytre by.

Grøntområdenes rolle som møteplasser er forskjellig i indre og i ytre by. I indre Oslo utgjør både torg/plasser og grøntområder ofte klart avgrensede arealer, som helt eller til stor del fungerer som møteplasser. I ytre by er grøntstrukturen mange steder sammenhengende, og møteplassene utgjør mindre, fysisk ikke klart avgrensede arealer inne i grøntområdene. Konsentrasjonen av ulike aktiviteter, gjerne også inntil skoler og andre lokale funksjoner, kan utgjøre grunnlaget for møteplassen. Også grøntområdene langs de åtte viktigste vassdragene i byen (Ljanselva, Alna, Akerselva, Ellingsrudelva, Hoffselva, Makrellbekken, Mærradalsbekken, Lysakerelva) har samme karakter av grøntdrag med punktvis møteplasser.

Grøntområdene langs Oslos vassdrag, langs fjorden, og også andre grøntområder, er sentrale for byens biologiske mangfold. Tilrettelegging av møteplasser og ferdsel i disse områdene må avveies mot naturverdiene. Dette gjelder særlig hvor torg og møteplasser berører områder i kommunens naturdatabase, se eget vedlegg ”Temakart naturområder”. Nærheten til vann er også viktig for byens særpreg og identitet, og ferdsel og opphold ved sjøen og vassdragene er en viktig kilde til opplevelser.

- **Strøksgate eller annen gate som skal tilrettelegges som møtested** er en gate utenfor sentrum med høy grad av sentralitet og et variert handelstilbud. De har en viktig funksjon som møtested på hele eller deler av strekningen, men også som viktige transportåre for offentlig transport. Til slik gate defineres

i denne planen også tilstøtende allment tilgjengelige sidearealer som skal tilrettelegges og utformes for å øke gatens attraktivitet som møtested.

- **Overordnet forbindelse** er en overordnet turvei eller annen viktig fotgjengerforbindelse til og mellom byens torg og møteplasser. Viktige er også forbindelsene langs sjøen og vassdragene. Det er de overordnede forbindelsenes rolle som sammenknytning av møteplasser, eller i rollen av selv å være møteplass, som er begrunnelsen for at de tas med i dette planforslaget.

- **Lokalt torg/møteplass** er en plass som er viktig som bruksområde for et mindre område enn et "byområde". Disse plassene er utpekt dels som et resultat av medvirkningsprosessen i bydelene, i indre Oslo supplert med en analyse på ortofoto av eksisterende og potensielle plassrom. Innspill fra publikum er også vurdert. Skolegårder er definert som lokale møteplasser.

Kriterier for utpeking av overordnede torg og møteplasser i planen

Både overordnede og lokale torg og møteplasser er viktige for sine brukere. Ofte har de både overordnede og lokale roller. Det har likevel vært vurdert som fornuftig med en prioritering av det store antallet plasser (totalt over 1000), slik at materialet blir lettere håndterbart ved bruk og oppfølging av planen. Inndelingen kan være et utgangspunkt for prioritering av gjennomføring av nye eller oppgradering av eksisterende møteplasser.

Som grunnlag for inndelingen i overordnede og lokale torg og møteplasser i planen ligger en vurdering av følgende forhold:

- rolle: steder som har en rolle som møteplass for et "byområde" som er større enn et "boligstrøk" men mindre enn en bydel
- størrelse: områdene må ha en viss størrelse som gir rom for en viss bredde i mulig aktivitetstilbud. Nødvendig størrelse antas å være større i ytre enn i indre by
- avstand til møteplass: avstand fra bolig/ arbeidsplass til møteplass må være så kort at plassen oppleves tilgjengelig og blir brukt. Avstanden antas å kunne være noe større i ytre enn i indre by. Den må korrigeres for vesentlige barrierer
- alle møteplasser langs Oslos åtte hovedvassdrag er i utgangspunktet definert som overordnede

- idrettsanlegg med kunstgressbane defineres som overordnede møteplasser
- tilgjengelighet til et byområde og grad av offentlighet
- lokale prioriteringer: ønsker fra bydelene
- lokalt behov I: vurdering av bydelens særskilte behov og utfordringer knyttet til bl.a befolkningssammensetning, bystruktur og lignende
- lokalt behov II: vurdering av bydelens behov knyttet til prioriterte grupper (barn, unge, eldre osv.)
- gjennomførbarhet: de samarbeidende etatenes vurdering av gjennomførbarhet/samsvar med prosjekter på gang
- forhold til reguleringsstatus: forslaget bør ikke være i strid med nylig vedtatt reguleringsplan (til f.eks. byggeområde)
- et håndterbart antall overordnede plasser per bydel er anslått til mellom 15 og 25

Juridisk bindende bestemmelser skal sikre høy kvalitet og tilrettelegging for ulike bruk.

Det er fastlagt dels generelle bestemmelser som gjelder alle torg og møteplasser, dels bestemmelser som knytter seg til de enkelte typer plasser. Etablering av nye allment tilgjengelige møteplasser ved større utbyggingsprosjekter sikres også i bestemmelsene.

Bestemmelsene skal sikre høy kvalitet ved bl.a. offentlig tilgjengelighet, biologisk mangfold, stedsidentitet, minste arealstørrelse, tilrettelegging for variert bruk og for ulike brukere, universell utforming, trygghet, vegetasjon og vann, sol-, lys- og klimaforhold, frihet fra støy og forurensing, tilrettelegging for sitteplasser.

Planen omfatter både eksisterende og nye torg og møteplasser

De fleste eksisterende torg og møteplasser er planmessig sikret fra før. Vanligvis er de regulert til trafikkområder eller friområder. Men reguleringsbestemmelsene har oftest lite fokus på plassene som møteplasser, og de suppleres derfor med denne planens bestemmelser. I planen er disse torg og møteplassene vist som "**Eksisterende torg/møteplass – reguleringsplan opprettholdes**". Dette gjelder også i de situasjoner hvor torg og møteplasser er regulert til byggeområder, med bestemmelser og eventuelt byggegrenser som sikrer offentlig tilgjengelig areal. I de fleste slike tilfeller anses torg/møteplass sikret, supplert med kommunedelplanens bestemmelser.

I sentre som er regulert og bygd ut i en sammenheng inngår ofte torg/plass. Det er vanlig at slike plasser ikke er regulert til formålet, men vist som ubebygd del av tomta, som i sin helhet er regulert til byggeområde. For å ivareta et utendørs allment tilgjengelig torg som ikke gjenbygges i slike sentra, er det gitt en bestemmelse om dette.

Torg og møteplasser som er vedtatt i reguleringsplan men ikke opparbeidet, er vist på plankartet med et eget symbol.

Enkelte eksisterende torg og møteplasser er ikke sikret planmessig og sikres i denne planen. De er fastlagt som **"ny eller eksisterende plass – reguleringsplan tilsidesettes"** som også omfatter nye plasser. I de tilfeller det gjelder en eksisterende plass kan den være uregulert eller regulert til byggeområde men ikke bygd ut. I disse tilfellene settes gjeldende reguleringsplan til side og erstattes av denne planen, med sine bestemmelser og retningslinjer. Kartet under viser en samlet

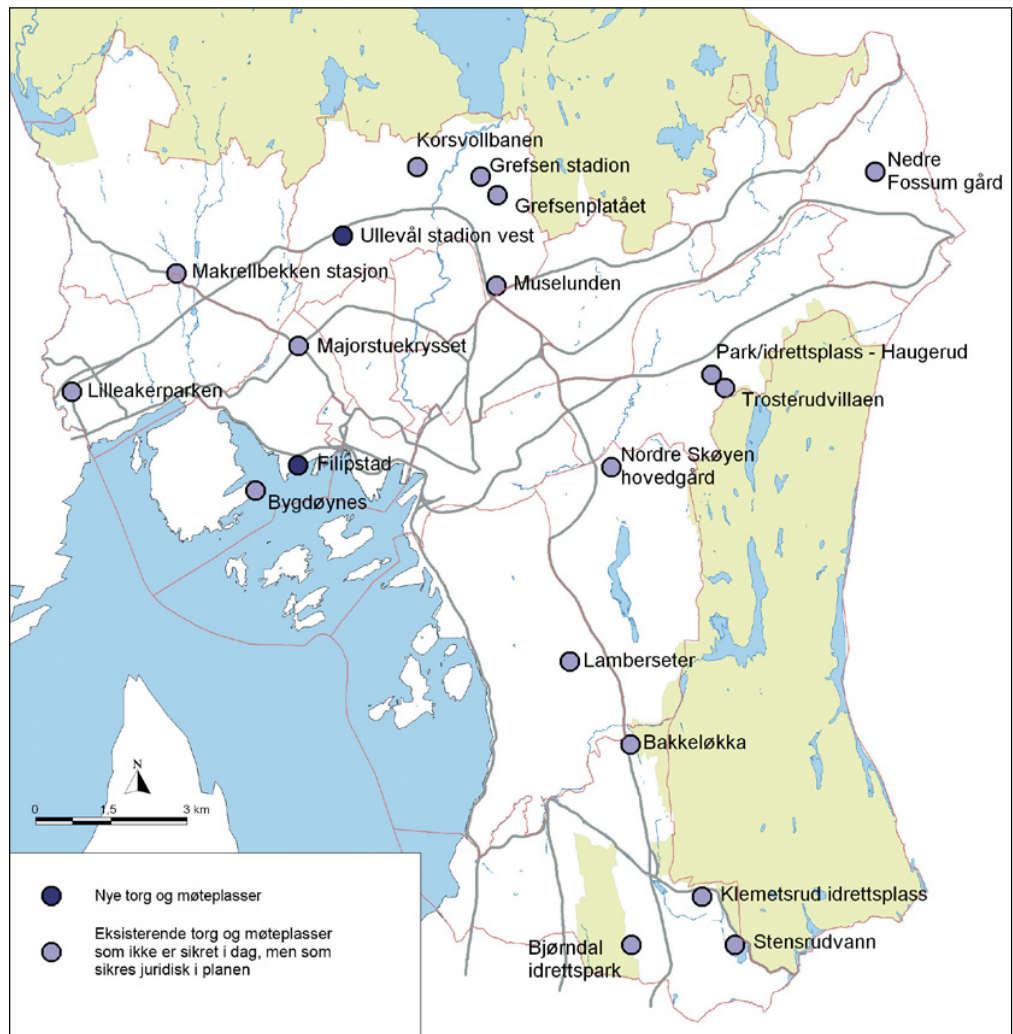
oversikt over planens nye og eksisterende torg og møteplasser.

På side 13 - 17 er vist de torg og møteplasser hvor reguleringsplan er satt til side og erstattes av foreliggende plan.

Område for etablering av torg/møteplass ved byutvikling

For å sikre at behov for torg og møteplasser blir ivaretatt ved nye utbyggingsprosjekter er det definert "områder for etablering av torg/møteplass ved byutvikling" som er fastlagt som byggeområder med bindende bestemmelser. Dette er områder hvor det foreligger vedtak eller forslag om byutvikling, og hvor det pågår eller kan forventes bli satt i gang planlegging, og hvor et viktig moment er at det skal etableres torg og møteplasser som del av en ny allment tilgjengelig byromsstruktur. Hensikten med bestemmelsen er ikke å fastlegge områder hvor det skal skje byutvikling, men hvor en eventuell byutvikling vil utløse krav til torg/møteplasser.

Oversikt over nye og eksisterende torg og møteplasser som sikres juridisk i planen.



I enkelte av områdene er torg og møteplasser fastlagt konkret, i enkelte er de vist som prinsipp, og i enkelte er plassering og omfang ikke avklart. Dette framgår av plankartene. Avgrensingen av områdene er vurdert og eventuelt justert i forhold til om krav om torg og møteplasser er relevant. Følgende område-typer er tatt med:

- knutepunktområder ifølge kommuneplan 2004
- områder med vedtatte områdeprogram
- områder for regulering til ”bymessig utvikling” som del av småhusstrategien fra 1997
- område for ”Områdeanalyse Sinsen”
- øvrige stasjonsnære områder med utviklingspotensial, se Plan- og bygnings-etatens utredningsforslag ”Boligutvikling i stasjonsnære områder” datert februar 2006
- Filipstad innenfor fjordbyområdet
- ”institusjonelle utviklingsområder” i forslag til kommunedelplan for byutvikling og bevaring i indre Oslo
- enkelte andre utviklingsområder (bl.a. Majorstulokket, Kværnerbyen, Bjerke – Løren osv.)

Bestemmelsene som knyttes til ”områder for etablering av torg/møteplass ved byutvikling” stiller krav om at det skal sikres minst et torg/én møteplass for hver 20 000 m² BRA i bebyggelsen, med et areal på minst 5 % av bruksarealet. Minste størrelse på et torg/én møteplass skal være 1 daa, som også er 5 % av 20 000 m².

En grov gjennomgang av enkelte aktuelle utviklingsprosjekter viser at størrelsen på offentlig tilgjengelige torg og møteplasser varierer mye, liksom arealandel avsatt til formålet. I større prosjekter (over 100 000 m² BRA) er det som regel avsatt areal til formålet. I Lodalen – Kværnerområdet er andelen offentlig plass/park i underkant av 7 %, i Ensjø ca. 17 % pluss gater og i Bjørvika 39 % pluss gater. I mindre prosjekter (mellom 5000 m² og 40 000 m²) er det ofte ikke satt av offentlig tilgjengelig plass i planen, noe som kan ha med den konkrete situasjonen å gjøre.

Et byggs BRA sier vanligvis noe om bruksintensiteten, det er konkret og lett forståelig, og er derfor vurdert som et gunstig grunnlag for å stille krav om torg og møteplasser.

Minstekravet på 1 daa areal for nytt torg/møteplass og en minste bredde på 25 m antas å kunne sikre nok størrelse til at man kan få en viss variasjon i typene aktiviteter, og samtidig unngå opplevelse av privatisering av arealet. Eksempler på plasser på omtrent denne størrelsen er Knud Knudsens plass på St. Hanshaugen og den runde plassen på Dobloug-løkka.

Bestemmelsen om torg/møteplass i nye prosjekter gjelder i tillegg til krav om felles utearealer knyttet til boligutbygging, fordi det er arealer med i stor grad ulik rolle.

Områder med behov for torg og møteplass

er vist på plankartene og er gitt veiledende retningslinjer som skal fokusere på behovet og på hvordan det kan imøtekommes. Som utgangspunkt er valgt en norm på 200 m avstand i indre Oslo og 300 m i ytre by for hvor lang maks avstand (i luftlinje) alle i byen bør ha til nærmeste torg eller møteplass. På plankartene vises med egen skravur de større sammenhengende områdene i byen med større avstand enn dette til nærmeste overordnede eller lokale møteplass, og som defineres som ”områder med behov for torg og møteplass”.

Luftlinjeavstandene 200 m og 300 m betyr 30 – 50 % lenger reell gangavstand, og kan betraktes som en rimelig gangavstand til holdeplass for buss og trikk. Torg/møteplass er et gode for allmennheten hvor kravene til tilgjengelighet bør kunne sammenlignes med bl.a. offentlig transport og ordinære friområder.

Det foreslås som retningslinje at det ved utbygging over 20 000 m² BRA i disse områdene bør sikres minst ett torg/møteplass, og at behovet vurderes i utbygging under 20 000 m² BRA.

Det er i typiske villastrøk i Oslo vest og på Nordstrand at de største sammenhengende ”områder med behov for torg og møteplass” finnes. Dette samsvarer også med områder med generelt svak dekning av utearealer for allmennheten. Holmenkollen og Vinderen – Smestad peker seg ut som de to største områdene. Mindre områder med svak dekning finnes i småhusområder i hele byen, og i den tette byen på Frogner og Majorstua.

Eksempler på typer torg og møteplasser


TORG/PLASS



Sæter



Furuset senter



Damplassen, Ullevål

ANNEN OVERORDNET MØTEPLASS



Årvolldammen




Nordre Lindeberg gård



Haraløkka, Bøler

Eksempler på typer torg og møteplasser

GATE



Bogstadveien



Markveien, Grünerløkka



"Gladenggata" planlagt som nye Ensjøs handlegate

FORBINDELSE



Turvei D2, Ensjø



Turvei langs Akerselva, Åmot bru til venstre (Grünerløkka)



Turvei langs Alna på Ammerud

Eksempler på typer torg og møteplasser

LOKALE TORG OG MØTEPLASSER - de små perlene



Badedammen, Grorud



Valkyrie plass, Majorstuen



Skolegård, Bjølsen skole

LOKALE TORG OG MØTEPLASSER - de mange perlene



Sørli plass, Enerhaugen



Eldrepark, Manglerud



Kirkegård, Gamle Aker kirke

6. utfordringer

6.1 Byens møteplasser

Byens møteplasser i det offentlige uterom er varierte og omfatter alt fra plasser og parker til balløkker og bydelstorg. Hver enkelt bruker påvirker byens sosiale møteplasser, gjennom sin bruk og adferd knyttet til uterommene. Til sammen bidrar dette til et kompleks samspill mellom møteplasser og brukere.



DEFINISJON

Byens uterom skal være åpne, tilgjengelige og for alle

I beskrivelsen av byens uterom, brukes betegnelser som offentlig og allmenn. Begge sier noe om grunnleggende kvaliteter ved byens uterom. Ordet offentlig er en motsats til privat og man mener gjerne åpent tilgjengelig. Ordet allmenn kan forstås som "for alle". Ordene allmennhet – allemannsrett – allemannseie, som alle har forstavelen allmenn, spiller på fellesskapets rettigheter.

Herav følger planens definisjon:

"Torg og møteplasser forstås som offentlig tilgjengelige uterom, dvs. felles arenaer som er tilgjengelige for allmennheten".

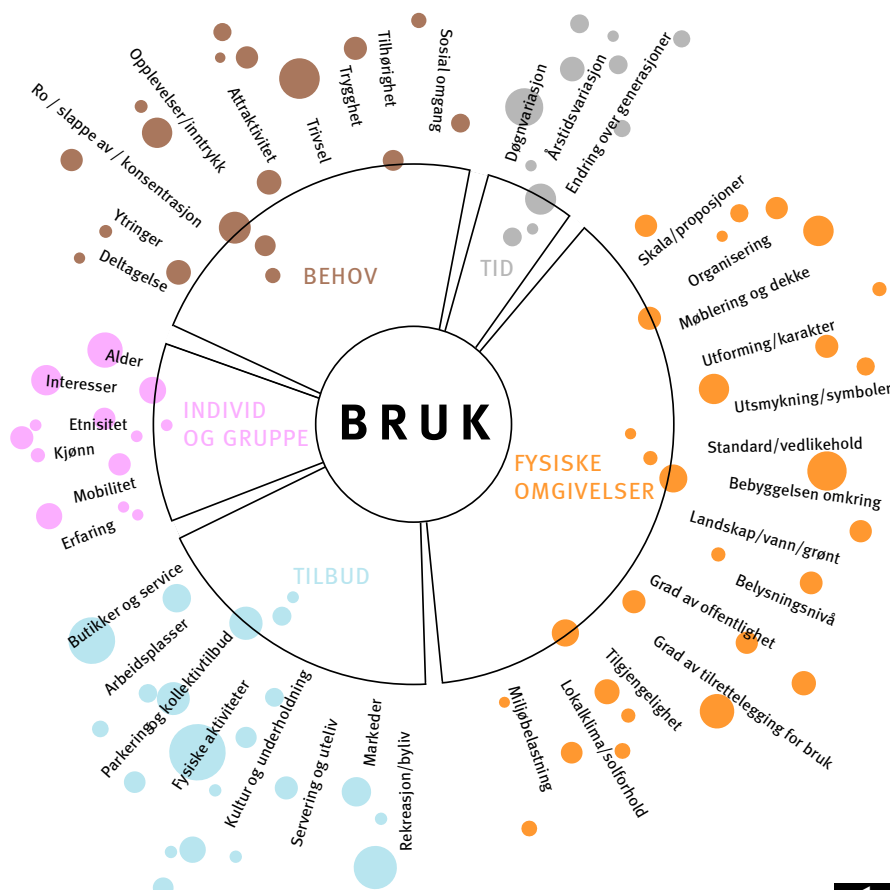
BYENS UTEROM

Arenaer for ulike møter

Byens uterom legger til rette for en rekke former for møter, både planlagte og ikke-planlagte. I de planlagte møtene ligger det grader av utvelgelse både sosialt og fysisk; hvem man ønsker å omgås og hvilke steder man foretrekker å oppsøke.

De ikke-planlagte møtene skjer spontant og finner sted mer eller mindre tilfeldig. Disse møtene kan skje både mellom folk som kjenner hverandre og mellom ukjente. I møtet med folk man ikke kjenner, ligger det et potensial for nye erfaringer, refleksjon og læring, samtidig som konfrontasjoner og utrygghet kan komme til syne i møtet med det ukjente.

"Torg og møteplasser forstås som offentlig tilgjengelige uterom, dvs. felles arenaer som er tilgjengelige for allmennheten"



Faktorer som påvirker bruken av uterommene.

I mange bymiljøer opptrer brukere ofte i "parallele verdener". Man er tilstede samtidig på samme sted, men oppholder seg der uavhengig av hverandre.



*"A city is composed of different kinds of men; similar people cannot bring a city into existence"
Aristoteles*



Møtet med det ukjente

Ulike sosiale og kulturelle tilhørigheter og fellesskap, ulike interesser, behov og preferanser, alder, kjønn osv. påvirker hvordan man opptrer, forholder seg til og bruker omgivelsene. Bykultur og byliv utvikler seg variert, fra sted til sted. Noen byområder fremstår med en mer homogen bykultur, andre er mer sammensatte.

I mange bymiljøer opptrer brukere ofte i "parallele verdener". Man er tilstede samtidig på samme sted, men oppholder seg der uavhengig av hverandre. Det skjer ingen direkte interaksjon og samhandling. Likevel innebærer tilstedeværelsen en tilvenning til det ukjente, der toleransegrensene for ulikhet justeres. Aksept av og fortrolighet til det fremmede, skjer som en gradvis læring. Dette er et første og viktig ledd i en mulig integreringsprosess mellom ulike mennesker. Den sosiale og kulturelle læringen skjer gjerne ubevisst, men forståelsen av normalitet og ulikhet utfordres og justeres. Dette påvirker også den enkeltes oppfattelse av seg selv som individ i forhold til de andre og derav endret praksis i det offentlige rom.

Ulikhet – en del av byens vesen

I "Politikken" skriver Aristoteles: "A city is composed of different kinds of men; similar people cannot bring a city into existence". Dette kan oversettes slik: "En levende by er sammensatt av ulike typer mennesker; like mennesker skaper ikke en by". I dette utsagnet definerer Aristoteles ulikhet til å være en del av byens vesen. Motsetninger er et uttrykk for byens mangfold og liv.

Hvis vi erkjenner at møter mellom ulike mennesker er en del av byens grunnleggende vesen, og at det ligger en verdi i denne ulikheten, får også det offentlige uterommet en sentral rolle i byen. Som arena der ulike mennesker møtes, ligger byrommenes kanskje største utfordring: Hvordan fremme tilstedeværelse av nettopp forskjellige mennesker med ulike preferanser og behov? Om møter skjer eller ikke, kan bare til en viss grad påvirkes av ulike tiltak og tilrettelegginger. Men først og fremst handler dette om fremming av en tolerant og inkluderende bykultur. En forutsetning er at byområder fremtrer som tilstrekkelig varierte, med en intensitet og bredde i tilbudene som trekker mange og ulike brukere til seg.

Bredde i rekreative tilbud bidrar til variert byliv

Utvalget av rekreative tilbud påvirker bylivet. Tilstedeværelse av handel, service, kulturtilbud, ulike serverings- og utelivstilbud og arrangementer trekker folk til seg. Oslos sentrumsområde kan betraktes som en sammenhengende arena for ulike former møter i det offentlige rom. Området har betydning som møteplass både for tilreisende og hele Oslo. Andre steder i byen som har denne intensiteten og det fortettede bylivet kan være større knutepunkt, regionale sentra og strøgsgater. For øvrig vil innelukkede kjøpesentre også kunne ha denne karakteren for deler av døgnet.



Analysekart for indre Oslo som viser **konsentrasjonen av tilbud** av butikker, kaféer, restauranter, teater, kino, utstillinger og andre kulturtilbud (fra gult til lilla). Byrom, parker, sjø- og elvefronter og andre uterom som del av byens rekreative arenaer inngår ikke i analysemodellen. Konsentrasjonen av tilbud gir også et bilde av intensitet i byliv. Kartet er utarbeidet av PBE, og baserer seg på foretaksregister og andre GIS-data.

NABOLAGETS MØTEPLASSER

Nabolagets møteplasser prioritert i planen

I denne kommunedelplanen er fokus rettet mot bydelenes og nabolagets arenaer. Byens møteplasser fungerer gjerne både som møteplasser for beboere i nabolaget og for folk fra andre steder i byen. Denne sammensatte og mer overlappende bruken, der nabolagets arenaer har mange brukere med ulik tilhørighet til nabolaget, gir ulike uttrykk for måter å forholde seg til nabolaget på. ("By og byliv i endring", Edward Robbins).

Denne planen fokuserer særlig på barn, unge og eldre.



Høy mobilitet for store deler av byens befolkning gir gode muligheter til å ta i bruk steder langt fra egen bopel. Spesialiserte behov og ønsker tilsier at svært mange forflytter seg aktivt også ved bruk av hverdagslivets møteplasser. Tilbud i nærmiljøet konkurrerer med tilbud andre steder i byen og nærhet er for mange ikke en avgjørende faktor ved valg av møtested.



Fleksibel nabolagsplass som brukes mye til ballspill mm. om sommeren og skøyting om vinteren.

Barn, unge og eldre i fokus

Ved særlig å fokusere på nærmiljøets arenaer tilgodeser man grupper som har begrenset mulighet til å forflytte seg og velge møtested, eller som av ulike årsaker har større behov for møteplasser i nærmiljøet og ulike former for lokal tilknytning.

Grupper som anses å bruke nærmiljøet mest aktivt er barn, unge og eldre, samt voksne som i mindre grad er i arbeid for en kortere eller lengre periode.

Grad av mobilitet påvirker hvilke steder som tas i bruk og kan til en viss grad knyttes til hvordan man forflytter seg. I oppveksten øker aksjonsradiusen med alder. Fram til man blir voksen er barn og ungdom i stor grad knyttet til nærområdenes arenaer og det kollektive transporttilbudet. Aksjonsradiusen avtar igjen for eldre.

Nabolagsarenaer er i stor grad bruksarenaer

Nabolagets plasser kan være svært forskjellige for ulike grupper mennesker. Men noen behov anses som grunnleggende:

- leke- og aktivitetsområder for barn og unge
- rekreasjonsområder og møteplasser for alle, med fokus på tilgjengelighet, aktivitet, trivsel og trygghet
- attraktive urbane møteplasser

For å kartlegge slike arenaer ble det som del av planarbeidet gjennomført en omfattende medvirkningsprosess i samarbeid med bydelene.

Utvikling av møteplasser i det offentlige rom

I det følgende drøftes ulike sosiale og fysiske utfordringer knyttet til utvikling av møteplasser i det offentlige rom. Kommunedelplanens forslag til strategi på disse utfordringene er angitt i blå tekstbokser.



6.2 Sosiale utfordringer

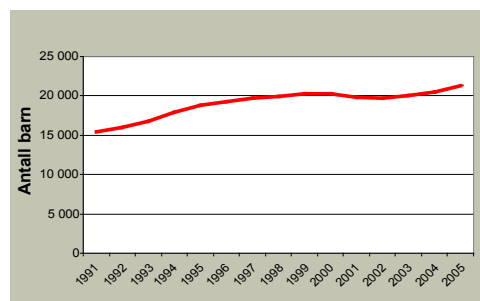
BY- OG BYLIV I ENDRING

Byrekreasjon og hverdagsliv

Som en følge av internasjonale urbaniserings-tendenser, sterk sentralisering og tilflytting til de største byene, er byens attraktivitet som bolig- og rekreasjonsarena økt. Preferansene er endret og en større del av rekreasjonen skjer i selve byen. Fremveksten av urban rekreasjon er både knyttet til det forhold at flere bor sentralt i byen, men også regionens bruk av disse arenaene. Mange og små leiligheter i indre by medfører at nærområdets arenaer blir en forlengelse av de private arenaene. Det faktum at barnefamilier generelt i større grad velger å bo sentralt i byen, medfører at andelen barn i indre by øker.

Ved at hverdagslivet i større grad utspiller seg i sentrale byområder, endres til dels behovene. Å kunne ta i bruk nærområdene ytterligere for opphold, lek og aktivitet aktualiseres. Den byrekreative bruken skjer i stor grad som uorganisert bruk, i et samspill knyttet til uterommene, andre tilgjengende tilbud og bolig- og næringsarenaer. For mange inngår lokale tilbud som kaffebarer og uteservering som del av hverdagslivet. Parkene benyttes aktivt både på dag- og kveldstid.

Intensivert bruk av begrensede sentrale områder og ulike brukergruppers behov kan til dels være i konflikt med hverandre. Ulike segregeringstendenser og innvandring bidrar til å forsterke konkurransen om tilgang til attraktive utearealer. Gentrifisering, som uttrykk for en av flere segregeringstendenser, der nye ressurssterke beboere inntar tidligere arbeiderstrøk i byen som Grünerløkka og Grønland, medfører endrede forbruksmønstre



Figuren viser at andelen barn (0 - 15 år) i indre by er økende.

og uttrykk som spesialiserte handels- og servicetilbud, kaffebarer o.l. En mer ensidig bruk av uterommene kommer til syne i homogene boligområder. De multietniske bymiljøene innebærer også nye uttrykk og påvirker gateliv, vareutvalg og typer gateutsalg og markeder.

Nye behov

Et annet forhold som påvirker bruken er endrede sosiale relasjoner. Mange enslige og aleneforeldre velger å bo sentralt i Oslo. En mer utflytende grense for hvor og når arbeid finner sted, der skillet mellom arbeid og fritid er mer utydelig, bidrar til ny bybruk. Spesialiserte bybrukere forflytter seg aktivt rundt i byen og er selektive i forhold til omgivelsenes attraktivitet. Kontakt og relasjoner utvikles gjennom ulike sett av nettverk, og er ikke i like stor grad knyttet til geografisk nærhet som tidligere. "Image" knyttes både til type aktivitet og sted og gir signaler om ønsket identitet og tilhørighet. Hurtige endringer i valg av arenaer, danner motsats til mer stabil bruk knyttet til nabolagsarenaer for lek og opphold.

Stor bredde i typer møteplasser vil gi rom for å dekke ulike brukergruppers behov og et variert og intensivert byliv som kan endre seg over tid og dekke fremtidige behov.

PLANSTRATEGI

Gjennom utvelgelsen av en overordnet struktur for torg og møteplasser bidrar planen til at hver bydel får et variert utvalg av møtesteder som ivaretar et intensivert og mangfoldig byliv og som dekker flere brukeres behov. I indre by prioriteres leke- og aktivitetsarenaer. I ytre by prioriteres møteplasser for mange og ulike brukere, med nærhet til andre typer tilbud og etablerte sentre.

Utvikling av arenaer for aktivitet og mer uorganisert bruk vektlegges og fanges opp i bestemmelse.

Gode eksempler på tilrettelegging for allsidig bruk og aktivitet vises i verktøykassen.



“Jibbepark” (snowboard) på Grünerløkka, eksempel på ny bruk av park vinterstid.



Akebakke i urban setting, utradisjonell bruk av byrommet, Amsterdam.



Den blå stenen i Bergen har blitt selve symbolet på en møteplass.



IDENTITET OG TILHØRIGHET

Å kunne knytte tilhørighet til steder i byen, er viktig for opplevelsen av å høre til og inngå som en del av samfunnet. Mange og ulike brukeres behov bør i denne sammenheng tilgodeses. Menneskers identitet kan knytte seg til sosial og kulturell tilhørighet og til ulike grupper. Kleskode, adferd, ulike hilseformer, talemåter, språk og etnisitet signaliserer tilhørighet. Dette kommer til uttrykk i valg av møteplasser og hvordan plassene brukes. Lokale møteplasser kan legge til rette for sosial omgang i hverdagen.

Identitet kan knytte seg både til steder og minner knyttet til disse. Parker og plasser, kulturhistoriske anlegg, statuer, symboler, bylandskap og elver er identitetsskapende elementer i byen. Eksempelvis bidrar gårdsanleggene i ytre by til lokal identitet. Det er behov for både å ta vare på og videreføre eksisterende steders identitet og å revitalisere steder gjennom å fremme ny identitet.

Lokal medvirkning i planarbeidet har påvist steder i byen med identitet og lokal egenart. Den overordnede strukturen av møteplasser fanger opp mange av disse stedene.



Offentlige uterom tas i bruk på nye måter.

Identitet og tilhørighet er grunnleggende faktorer for trivsel.

PLANSTRATEGI

Retningslinjene gir prosesskrav for lokal medvirkning, for detaljplanleggingen av planforslagets møteplasser, som også fremmer tilhørighet til møteplassene.

Bestemmelse fastlegger at tiltak på torg og møteplasser tar utgangspunkt i natur, vann, kulturminner og andre stedlige karaktertrekk. Bruk av identitetsskapende elementer ved utforming av møteplasser, som ”den blå sten” i Bergen, eksemplifiseres i planens verktøykasse.

DEN FLERKULTURELLE BYEN

Oslo har de siste tiårene endret befolknings-sammensetning mot et mer flerkulturelt samfunn. Bydeler som Sagene, Grünerløkka og Gamle Oslo har lenge hatt en etnisk



sammensatt befolkning. De senere år har bydeler som Søndre Nordstrand og bydelene i Grorudalen fått økt andel av innvandrere. Det

er imidlertid store forskjeller i bydelenes andel flerkulturelle innbyggere.

Større bredde i befolkningssammensetningen gir ny bruk av uterommene. Flere byforskningsprosjekter har søkt å gi svar på om byens uterom legger til rette for integrasjon mellom ulike brukergrupper eller ikke. Som vedlegg til planen drøfter rapporten "Møtesteder i multietniske bymiljøer" typer møteplasser som har potensial som integrasjonsarenaer.

Rapporten viser blant annet at:

- For de multietniske byområdene er det særskilt behov for bredde i utvalget av typer byrom. Dette for å sikre allsidig bruk og og legge tilrette for flere grupper samme sted.
- Større parker og parsellhager er utendørs møtesteder der omgang med familie og venner står sentralt.
- Menns møtesteder knytter seg i større grad til urbane byrom som gater og plasser.
- Kvinners bruk av uterommene er i større grad knyttet til hverdagsliv, innkjøp og husholdning.
- Parsellhager er viktige møteplasser for kvinner i multietniske bymiljøer.
- Grønland er et særskilt intensivt, flerkulturelt byområde, attraktivt for hele regionen. Byområdets særskilte multietniske urbanitet og spesialiserte handel, gir tilhørighet for mange.



- Konsentrasjon av moskeer og andre tros-samfunn bidrar også til denne attraktiviteten.
- Andre former for "fritidskultur" gir andre forutsetninger for bruk av uterommene. Parsellhager er viktige arenaer for samvær.
- Ikke-kommersielle tilbud som bibliotek og fritidsklubber er viktige innendørs møtesteder.
- Gentrifisering og fortetting i indre bys multietniske bydeler har gitt økt konkurranse om bruken av uterommene.

For de multietniske byområdene er det særskilt behov for bredde i utvalget av typer byrom.



Parsellhager er viktige møteplasser.

PLANSTRATEGI

Møteplassene som inkluderende arenaer for mange og ulike brukere skal vektlegges, ved at det tilrettelegges for opphold for ulike brukergrupper samme sted.

Ved utvelgelsen av overordnede torg og møteplasser er dette tatt spesielt hensyn til ved bredde i utvalget av typer steder, med ulike roller og bruk. Retningslinjene åpner for parsellhager som del av denne strukturen.

Forhold som berører utforming av uterom og tilliggende bebyggelse, fanges opp i bestemmelser, retningslinjer og verktøykasse. Eksempelvis størrelse, åpne, oversiktlige utearealer og flere, varierte oppholdssoner som kan legge til rette for sambruk av uterommene.

Verktøykassen og rapporten "Møteplasser i multietniske utemiljøer" drøfter ytterligere tiltak knyttet til dette.

BARN OG UNGE

Konkurransen mellom ulike formål

Barn og unge utfolder seg både gjennom organisert og uorganisert bruk. Barn og unge som ikke i like stor grad har organiserte aktiviteter, er i større grad avhengig av bydelens øvrige møteplassstilbud.

Generell fortetting av indre og ytre by tilsier økt fokus på barn og unges leke- og aktivitetsområder. Steder av betydning for den uorganiserte bruken er gater og plasser, parker, ulike friarealer, "hundremeterskoger", gang- og sykkelveier, skolegårder, barnehager og andre felles uteanlegg. I stor grad er disse arealmessig sikret, men uregulerte grøntområder og ubebygde regulert grunn kan være arealer i fare for gjenbygging.

Rikspolitiske retningslinjer for å styrke barn og unges interesser i planleggingen sikrer i stor grad regulerte og uregulerte friarealer fra å bli gjenbygd. Arealmangel legger press på bruken av friområdene og ønsket om å benytte disse til utbygging for offentlige formål. Tilliggende boligbebyggelse, skoler og barnehager vil kunne ha behov for tilgang til disse utearealene. Det er nødvendig å unngå at to viktige samfunnsnyttige tilbud, som eksempelvis barnehager og friområder utvikles på bekostning av hverandre. For å unngå dette må "grå" arealer eller transformasjonsområder sikres til disse formålene.

Planen viser skolens utarealer som lokale møteplasser. For indre by er et særskilt fokus på utearealer ved skoler og barnehager nødvendig.

Tilrettelegging for barn og unge har i stor grad handlet om lekearealer med ulike skjermings tiltak, som gjerder, trafiksikkerhetstiltak og annen skjerming mot støy og forurensning. Men oppvekst i by krever at nabolag og by gradvis "tas i besittelse" og inngår som del av barn og unges arena for selvstendighet (jf. Maria Nordström "Barn i stan?", Stads- miljørådets skrift). Ved at barn og unge trekkes inn i alle deler av bylivet, bidrar dette til flerbruk av byrom. Tilrettelegging for lek bør også inkludere voksne, som gjerne er tilstede der barn og unge er. Døgn-, uke- og årstidsvariasjon gir muligheter for å ta i bruk arealer som til andre tider kan være utilgjengelige, som parkeringsplasser ved kjøpesentre. Attraktive steder med tilrettelegging bør

fungere som noder i bystrukturen, gjerne ved krysningspunkter eller med annen variert aktivitet (jf. Dag Yttri, Helsevernetaten).

Barn og unge lite synlige i byplanleggingen

Generelt har barn og unge begrensede muligheter til å fremme og få gjennomslag for sine synspunkter i byutviklingen. I bydelene er det opprettet egne ungdomsråd som fungerer som høringsinstans, blant annet i forbindelse med behandling av plan- og byggesaker. Gruppen har få ressurser og opplever å bli tatt hensyn til i begrenset grad. Som ledd i å kartlegge barn og unges behov, har Norsk Form startet prosjektet "Barnetråkk".



Fortetting av indre og ytre by tilsier økt fokus på barn og unges leke- og aktivitetsområder.

PLANSTRATEGI

Planen sikres planmessig steder av betydning for barn og unge. Bestemmelsene fastlegger kvalitetskrav som skal sikre barns og unges behov.

Ved tilrettelegging av møteplasser skal det særskilt tas hensyn til barn og unges muligheter for fri utfoldelse, lek og aktivitet gjennom prioritering av størrelse på arealer, lokalisering, egnethet og utforming. Lokale barnetråkkregistreringer vil kunne kartlegge hvor barn og unge ferdes, samt si noe om bruk, interesser og behov. Løsninger som fremmer muligheter for samhandling mellom barn, unge og voksne skal prioriteres.

Gode eksempler vises i verktøykassen, blant annet på temporær bruk som ledd i å forankre og utteste ny bruk.

ELDRE

Møteplasser legger tilrette for tilhørighet og sosial omgang lokalt

Eldre er i økende grad en aktiv, mobil og ressurssterk gruppe, men store forskjeller eldre imellom gir varierte behov. Ulike interesser, store forskjeller i økonomi, helse og tilgang på bil og andre transportmidler, gir svært ulik bruk og tilknytning til nærmiljøet. For mange eldre er trygge uterom, butikker og andre service- og kulturtilbud i nærmiljøet avgjørende for dagligliv og sosialt nettverk. Møteplasser i nabolaget vil for mange legge grunnlaget for ulike fellesskap. De mange lokale møteplassene er her svært viktige.

Gater og andre steder med ferdsel og aktivitet kan være gode steder å komme i kontakt med andre. Uformelle møter skjer gjerne i overgangssonen mellom ute og inne, der andre tilbud finnes, kjøpesentre, kaféer, forsamlingslokaler, bibliotek, eldresenter o.l. Dette er steder det i større grad bør legges tilrette for opphold og sittemuligheter.

Eldresentrene vil for mange danne grunnlaget for daglig livskvalitet, gjennom sosial omgang og aktiviteter. Offentlig tilgjengelige uterom knyttet til lokalsentre og eldresenter, vil gi eldre opplevelser, stedstilhørighet og følelse av trygghet. For mange eldre som har nedsatt funksjonsevne, er det viktig å kunne kontrollere/mestre mindre "byer" i byen.

Andre viktige møteplasser for eldre er turstier og utsiktspunkter, parker, gravplasser og andre grøntområder, samt områder tilrettelagt for aktiviteter som eksempelvis kulespillet petanque o.l.

Økt tilgjengelighet fremmer mobilitet

Ved å tilrettelegge for økt tilgjengelighet, opphold og rikelig med sittemuligheter ved uterom i nærmiljøet, økes mobiliteten og aksjonsradiusen til fots. Dette gir fysiske og psykiske helsemessige gevinster og øker livskvaliteten for den enkelte. Enkle fysiske tiltak som å redusere høye kanter, ujevnheter og andre hindre, samt etablere fysiske ledelinjer og orienteringspunkter, fremmer tilgjengeligheten.

Å iakttå og være deltagende

Eldre har, som andre aldersgrupper, et variert behov. Møteplasser som favner en større bredde i befolkningen, uavhengig av alder, kjønn, kultur og etnisitet, må by på sammensatte tilbud. Ved utformingen av møteplasser er det behov for større fokus på variasjon av rolige og aktive soner, der både å iakttå og være deltagende er ivaretatt innen samme møtested, en kvalitet som trolig eldre vil sette spesielt pris på.

Trygghetsfølelsen er viktig

Et viktig trygghetsfremmende tiltak er belysning. Både belysningsnivå, hvilke områder som belyses og hvordan lyset rettes, blant annet ved å kunne se ansiktene til andre, påvirker opplevelsen av uterommet ved å gi større oversikt og kontroll over omgivelsene. Lokalisering av møteplasser i forhold til ulike funksjoner, kollektivtransport og folkestrømmer påvirker også følelsen av trygghet.

De mange lokale møteplassene er særskilt viktige for eldre.



PLANSTRATEGI

De mange lokale møteplassene i nabolaget er særskilt viktige for eldre. Planen fastlegger en struktur av varierte møteplasser, både lokale og overordnede, som legger til rette for allsidig bruk.

Ulike tiltak rettet mot tilgjengelighet og trygghet øker mobiliteten, både ved å redusere hindre og gi bedre oversikt.

Godt tilbud på allment tilgjengelige sittemuligheter er svært viktig. Dette er fanget opp i planens bestemmelser. En egen benkestrategi vil kunne være en oppfølgingsoppgave.

Klart lesbare skiller mellom allment tilgjengelige og private arealer fremmer bruken av det offentlige rom.

OFFENTLIG/PRIVAT

Ønske om høy utnyttelse og overvåking

Planen omhandler uterom som skal være offentlig tilgjengelige. Overvåking og kontroll av uterom kan medføre begrenset handlingsrom for enkelte grupper. Eksempelvis anses skating, gatesalg og annen markedsføring som uønsket i mer halvprivatiserte byområder. Dette er uterom som fremstår som offentlig tilgjengelige, men som begrenser sin offentlighet gjennom bruk av vektore og videoovervåking.

Fare for gjenbygging av offentlige uterom

I eksisterende byområder er det tidvis press på å bygge over allment tilgjengelige torg. Ulike former for gjenbygging vil begrense offentlighetens tilgang. Bruk vil forflytte seg og til dels foregå innendørs i en kontrollert halvoffentlig situasjon. Sentrenes åpningstider styrer når møtestedene er i bruk og man møtes på det kommersielles vilkår.

Utforming av uterom kan bidra i både privatiserende og inkluderende retning. Klare lesbare skiller mellom allment tilgjengelige og private arealer fremmer bruken av det offentlige rom. Tilsvarende kan utflytende grenser begrense bruk.

Adkomster til ulike virksomheter gir sirkulasjon i uterom og kan gi en mer offentlig karakter. Motsatt kan boligadkomster og innsyn til boliger virke privatiserende. Ved å legge til rette for ulike brukere og variert aktivitet, reduseres møteplassens privatiserende karakter. Størrelse kan være en faktor i opplevelsen av en møteplass som offentlig tilgjengelig.



PLANSTRATEGI

I bestemmelsene fastlegges at fysisk overdekking og inngjerding av torg og møteplasser ikke tillates, med noen spesifiserte unntak.

Møteplasser skal utformes slik at de fremstår som allment tilgjengelige for ulike brukergrupper og funksjoner.


UNIVERSELL UTFORMING

Universell utforming fremmer deltagelse for alle i det offentlige uterom

Kravet til økt tilgjengelighet for alle brukere er i ferd med å bli skjerpet. Diskriminerings- og tilgjengelighetsloven stiller krav til universell utforming for alle nyanlegg fra og med 2009.

Universell tilgjengelighet skal fremme deltagelse i det offentlige uterom for alle og øke handlingsrommet for brukere som på ulike måter har reduserte muligheter til å ta del i aktivitetene i uterommene. Fysisk tilrettelegging og omtanke ved utforming reduserer bevegelses- eller orienteringshindre og øker aksjonsradiusen til den enkelte.

Som oppfølging av planen kan et "benkeprogram" for byen legge tilrette for mer opphold og fysisk aktivitet i uterommene for mange brukere.



Universell utforming, her eksemplifisert ved en myk overgang mellom gate og fortau.

Hvorvidt skillet mellom allment tilgjengelige og private arealer er visuelt definerte eller uklare, påvirker oppfattelsen og bruken av byrommene.

PLANSTRATEGI

Ivaretagelse av universell tilgjengelighet ved utforming av møteplasser sikres gjennom egen bestemmelse.

Verktøykassen viser en metode for et "benkeprogram".

BEHOV OG KRAV TIL TRYGGHET

Økende fokus på trygghet

Opplevelsen av utrygghet i byens uterom er økende for mange. Økt oppmerksomhet, blant annet gjennom media, har ført til økt fokus på temaet.


Fysiske tiltak fremmer opplevelse av trygghet

Fysiske tiltak kan fremme opplevelse av trygghet og dette bør tas hensyn til ved tilrettelegging av møteplasser i uterommene.

Eksempler på dette er:

Styring og intensivering av sirkulasjonsstrømmer, som fremmes av varierte tilbud og aktiviteter i tilliggende bebyggelse og uterom. Et visst aktivitetsnivå er særskilt nødvendig på kvelds- og nattestid for at områder ikke fremstår som øde. Aktivt gateliv bidrar til opplevelsen av attraktive og trygge omgivelser. Steder med folk tiltrekker seg flere folk.

Variasjon i tilbud tiltrekker seg også ulike typer mennesker. Det er først og fremst øde eller ensidige bymiljøer med dominans av en type mennesker, som kan virke utrygge. (Jane Jacobs, "The Death and Life of Great American Cities, 1961). En viss sirkulasjon av biltrafikk bidrar også til at gater ikke fremstår som øde. Blindgater, gatetun og enveiskjorte gater kan gi økt opplevelse av utrygghet på grunn av manglende sirkulasjon.



Åpne plasser med god belysning føles tryggere på kveldstid (Newcastle).

Tilliggende bebyggelse bør henvende seg mot uterommene for å kunne bidra til uterommens sosiale kontroll. "Øyne" i gatebildet og fra tilliggende bebyggelse, gir en indirekte justis på bruken. Tilliggende virksomheter får et eierskap til omgivelsene og har en interesse i at uønsket aktivitet ikke skjer.

Tydelige lesbare skiller mellom offentlig tilgjengelige og private arealer, gir klare spilleregler og styrer sirkulasjon og opphold.

God belysning bidrar til økt opplevelse av trygghet. Høynet belysningsnivå i uterommene bør vurderes for særskilte steder.

PLANSTRATEGI

Kommunedelplanen stiller krav til at opplevelse av trygghet skal hensyntas ved utforming og utvikling av byens møteplasser.

Dette gjelder forhold som berører utforming både av uterom og tilliggende bebyggelse, som belysningsnivå, uterommets åpenhet og oversikt, organisering av sirkulasjonsstrømmer for å øke sosial kontroll, "øyne på gata" fra bebyggelsen osv. Dette fanges opp i bestemmelser og verktøykasse.



I bymiljøer med gjennomstrømning av mennesker vil man lettere kunne oppdage og håndtere kriminalitet (Amsterdam).

6.3 Fysiske utfordringer

ØKTE AREALKONFLIKTER

En tettere by gir økt arealkonkurrans

Fortetting og bytransformasjon øker presset på utearealene. Den generelle fortettingen gir økt utnyttelse av de bebygde arealene og fører til utbyggingspress på mange offentlige arealer. Uterommens størrelse, beliggenhet og grad av offentlig karakter er under press. Høy arealutnyttelse kan endre uterommens oppholdskvaliteter ved reduserte lys- og solforhold. Storskalerte utbygginger kan også redusere tilgjengeligheten i byen dersom de ikke gir rom for et nett av byrom og forbindelser som knytter seg til den eksisterende byen.

I høringsutkast til "Kommunedelplan for byutvikling og bevaring i indre Oslo" søker man å styre kvaliteter knyttet til uterom gjennom bestemmelser som spesifikt retter seg mot høydekrav knyttet til strøkgatene. Planforslaget har forøvrig høydebegrensninger som forholder seg til områdekarakter og ønsket transformasjon. Her er uterommene ikke styrende for høydekravene, men alle utbygginger skal i følge forslaget ivareta visse lys- og solforhold for tiliggende uterom. Planens forslag til bestemmelse for tilgjengelighet ved store utbyggingsprosjekter, vil kunne sikre en finmasket, gangbasert gatenettstruktur. Planforslaget omfatter bare indre Oslo, og vil bli bearbeidet til nytt offentlig ettersyn.



Byromsstruktur for indre by. Kartet viser "grå" struktur (plasser, torg, gater og kryssområder), grønn struktur (parker og grøntområder som parsellhager, skolehager og grønne restarealer) og blå struktur (sjøfront og elvedrag).

Behov for nye møteplasser

Transformasjon av tidligere industriområder krever i stor grad etablering av ny offentlig infrastruktur. Sikring av allment tilgjengelige møtesteder og øvrig byromsstruktur står her sentralt.

Parkering under bakken frigjør arealer

Som ledd i å fristille uterom for parkering, kan parkering under bakken være aktuelt som erstatning. Løsningen muliggjør mer helhetlige opparbeidinger av plassrom og torg og kan bidra til økte oppholdskvaliteter i uterommene dersom arealene frigjøres for parkering på terreng.

I København har man utviklet en annen strategi. Her er over lang tid gateparkering fjernet ved oppgradering av sentrumsnære byrom, som ledd i å øke oppholdsarealene sentralt i byen.

Parkeringsanlegg under bakken krever godt tilrettelagte adkomster. Nedkjøringsramper i selve byrommene bør unngås.



Ubebygde arealer i byen er potensielle møtesteder. Noen tas i bruk som de er, andre krever mer tilrettelegging.

Restarealer – potensielle møteplasser

Restarealer i bystrukturen kan være potensielle lokale møteplasser, som “lommer” i tett bystruktur. Brede fortau og utvikling av mer småskalerte plassdannelser øker mulighetene for opphold og danner viktige pusterom i en gangbasert bystruktur. Økte gang- og oppholdsarealer øker mulighetene for gatehandel og uteservering. Små plassdannelser vil i tillegg kunne berike områder med estetiske detaljer.

PLANSTRATEGI

I utpekte områder sikrer bestemmelsene at det etableres torg/møteplasser med bestemte kvalitetskrav i forbindelse med store utbyggingstiltak.

Strøkgater, andre overordnede gater og viktige forbindelser sikres ved å inngå i planens overordnede struktur av møteplasser.

Større arealer med potensiale som lokale møteplasser fremkommer av plankart. Muligheten for å utvikle disse bør vurderes i den enkelte plan- og byggesak.

Restarealer i bystrukturen kan være potensielle lokale møteplasser.

MØTEPLASSER I YTRE BY

Behov for fokus på møteplasser i ytre by

Ytre by har i stor grad en spredt bebyggelsesstruktur og flere byområder mangler velfungerende lokale sentre og gode gangbaserte forbindelser selv om de har en mer åpen bebyggelsestruktur. Aktivitetsnivået ved lokale sentre styres i stor grad av sentrenes åpningstider, som i stor grad gir døde uteområder på kveldstid.

Mangel på mer urbane uforpliktende arenaer

I ytre by fungerer mange uterom som nabolagets nære utearealer, med eksempelvis tilrettelagte lekeplasser og benker. Dette er relativt forpliktende arenaer, basert på tette relasjoner i nabolaget. Det er mangel på mer urbane, flerfunksjonelle og uforpliktende møteplasser, der andre typer aktivitet og møter kan finne sted.

Steder med et slikt potensiale finnes i overgangssonene mellom senter og boliger og i selve boligområdene. Her har uterommene mange steder en romlig utflytende karakter, med lite lesbare skiller mellom offentlige og private utearealer, samt uklare spilleregler for bruk. Flere steder i ytre by tilrettelegges på sikt for en bymessig fortetting rundt stasjonsnære torg. En slik gradvis utvikling vil forhåpentligvis gi flere urbane flerfunksjonelle møteplasser, også i ytre by.

Samlokaliserte tilbud legger tilrette for gode møteplasser

Offentlige tilbud som skoler, barnehager og ulike idrettsaktiviteter er i varierende grad samlokalisert. I tilknytning til disse tilbudene er det potensial til å utvikle nye møteplasser.

Generelt behov for å heve attraktivitet og kvalitet for uterommene, som ledd i gradvis å likestille standard for ytre og indre by vurderes.



I Oslo er det utpekt flere områder egnet for bymessig fortetting. Utgangspunktet er ofte som på bildet (Røa); et veikryss med antydning til senter- og romdannelse, med et stort potensiale for å bli et mer attraktivt møtested.

PLANSTRATEGI

Intensivt samarbeid aktørene imellom og muligheter knyttet til øremerkede midler for Groruddalen og Søndre Nordstrand bør vurderes.

Bestemmelse søker å sikre at tilrettelegging og utforming gir variert og mer intensivt bruk rettet mot ulike brukere.

FARE FOR GJENBYGGING AV EKSISTERENDE PLAGSER/TORG I YTRE BY

Lokale, åpne senterborg bør sikres

Drabantbyene er bygd opp rundt lokale nærsentra og det er store forskjeller i sentrenes tilbud.

Større handelssentre utvikles i nærhet til stasjoner med god kollektiv- og biltilgjengelighet. Dette medfører stort utbyggingspress på tilliggende torg og andre utendørs møteplasser, eksempelvis på Lambertseter torg og Grorud senter.

De store handlesentraene legger beslag på store arealer og bryter med lokal romlig skala og struktur. Organisering av sentrene, gjerne med få innganger og orientering mot større parkeringsanlegg, svekker henvendelsen mot tilliggende gater og plasser. Ved å fjerne hele eller deler av de offentlige utearealene, reduseres også muligheten for å legge tilrette for en variert bruk slik som ønskelig.



På kjøpesentre møtes folk både på innsiden og utsiden. En forutsetning for at folk slår seg ned utendørs, er at det er lagt til rette for det. Få sentre har attraktive uteoppholdsarealer.



PLANSTRATEGI

Det er fastlagt planbestemmelse hvor gjenbygging av torg/møteplasser ikke tillates.

Verktøykassen viser eksempler på møteplasser i tilknytning til større kjøpesentre og på nye ikke overbygde sentra.

STEDER BLIR MER LIKE

Økt estetisering av byrommene i indre by

Samtidig som steder og byer blir mer like, pågår en internasjonal konkurranse byer imellom, der særpreg, bykultur og attraktive omgivelser står i fokus. Byers identitet er konkurransefaktor, der byrommene og bylivet i seg selv er viktig. Denne konkurransen legger press på oppgradering av sentrale byområder, og medfører økte forskjeller i standard på uterommene. Velstelte og rene byrom er gjerne uttrykk for attraktive og trygge byrom som ledd i denne konkurransen.

Opparbeidelsesstandard og utforming må vurderes i forhold til om dette fremmer bruk eller ikke. Estetiserte utemiljøer kan begrense bruk ved at møblering og overflater forhindrer annen bruk. Oppholdssoner kan være nedprioritert til fordel for mer kommersielle tilbud og tilrettelegginger.

Bruk finner også sted uavhengig av standard på uterommene. Folk skaper sine egne møtesteder. For barn og unge kan møteplasser med liten grad av tilrettelegging være svært attraktive. Å selv kunne påvirke bruken og eksempelvis improvisere ny bruk, kan virke tiltrekkende.

Stedstilpasning og spesialisering må avveies

Ved tilrettelegging av nye og eksisterende møteplasser, må hensynet til i hvor stor grad man skal spesialisere og tilrettelegge for spesifikk bruk avklares. Siden brukergrupper kan ha svært ulike behov, kan det være nødvendig med en viss grad av spesialisering. Mange aktiviteter lar seg likevel innpasse på samme sted. Andre aktiviteter kan være så spesialisert eller medføre støy eller andre ulemper som virker avvisende på annen bruk.

Steder som av mange oppfattes som gode møteplasser, kjennetegnes ved at de kan brukes av mange og ulike brukere. De er allsidige, er av en viss størrelse og rommer muligheter for flere former for bruk samtidig. Denne generaliteten kan betraktes som en motsats til spesialisering. Ved generalisering kan man i imidlertid stå i fare for å forflate uterommene og bryte ned byens stedegne karakter og variasjonsrikdom.

PLANSTRATEGI

Oslos særegne kvaliteter, karakteristika og egenart ved utvikling av byens møteplasser søkes i planen sikret ved utvelgelse av overordnet struktur og ved bestemmelse og retningslinje knyttet til denne.

I planens verktøykasse skal det gis eksempler på planprosesser og gjennomføring som har fokus på stedsidentitet, gjennom nytenking, eksperimentell arkitektur, bruk av humor, kunst og lignende.





NÆRHET TIL GRØNT OG VANN I BYEN

Grønt og vann gir høynet kvalitet og trivsel i uterommene

Nærhet til grønne utearealer fremmer psykisk helse. Kontakt med vegetasjon og vann i byen gir opplevelser knyttet til vekst og årstidsvariasjon. Vann kan gis ulike uttrykk og inspirere til lek og glede. Lyden av vann som risler og fosser som durer gir ro og kan brukes til å dempe trafikkstøy og luftforurensning. Byens naturlige vanddrag og elver inngår som del av møteplassene. Håndtering av overvann på overflaten kan bidra til spennende løsninger, eksempelvis som ved studentboligene på Bjølsen.

Fysisk aktivitet knyttet til vann og grønt

Nærhet til grønt og vann er en del av Oslos særpreg det er naturlig å vektlegge ved utvikling av byens møteplasser. Fokus på biologisk mangfold ved utvikling og detaljutforming av møteplasser skal bidra til å styrke steders karakter og bidra til gode lokale, bærekraftige løsninger.



*Byøkologiske faktorer
det skal tas hensyn
til ved utvikling av
møteplasser:*

- størrelse
- korridorer
- overganger/kanter
- arts mangfold
- skiktning av vegetasjonen

Både harde og grønne flater i uterommene gir muligheter for fysisk aktivitet som løping, ballspill, lek, klatring, hopping, skating osv. En variasjon av grus-, asfalt- og gressdekker gir fleksibel og variert bruk.

Ulike former for kanter kan avgrense og definere bruksarealer, brukes til å sitte på eller fungere som rail, avsatser og lignende for skatere. Ulike typer ball- og kulespill krever lite utstyr og innbyr til mer spontan deltelse.

Noen aktiviteter krever større grad av tilrettelegging, som f.eks. klatre- og skateanlegg. Her er god utforming avgjørende for anleggenes krav til å være tilstrekkelig utfordrende.

Prinsipper for biologisk mangfold

Ved utvikling av torg og møteplasser skal det tas hensyn til biologisk mangfold. Grad av tilrettelegging for ferdsel og opphold må avveies i forhold til eventuelle vernehensyn. Utvikling og bruk av møteplasser som del av byens grønne og blå struktur kan være i konflikt med ønsket ivaretagelse av biologisk mangfold.

Byens blågrønne struktur skal styrkes ved at nye tiltak bidrar til å reetablere og skape sammenhenger og forbindelser mellom byens grøntarealer. Det skal tas hensyn til grunnleggende byøkologiske prinsipper ved utvikling møteplasser.

PLANSTRATEGI

Planbestemmelse sikrer vurderinger av muligheten for bruk av vann og vegetasjon for byens møteplasser, samt ivaretagelse av biologisk mangfold.

Overvann fra torg og plasser skal i størst mulig grad håndteres lokalt og vurderes å inngå i selve utformingen. Muligheter for elve- og bekkeåpninger skal vurderes og er sikret i bestemmelse.

Eksempler på gode løsninger er vist i verktøykassen.

DRIFTSNIVÅ

Intensivert bybruk krever økt driftsnivå

Fortetting forebygger kostbar byspredning. Som følge av generell byvekst, fortetting og nye urbane trender er imidlertid bruken av fellesrommene intensivert. Dette medfører stor slitasje og øker behovet for kontinuerlig drift, samtidig som driftsmidlene ikke er økt i samme grad. Økt fokus på uterommens attraktivitet tilsier også høyere driftsstandard, som betyr økte driftsmidler, men også differensiering av driftsstandarder.

Bydelene har fått overført ansvar for store deler av bydelens uteromsstruktur. Dette har medført behov for å styrke bydelens kompetanse knyttet både til planlegging, forvaltning og drift av uterommene. Midler til dette konkurrerer med øvrige budsjettposter i bydelen.

Samordning og koordinering av oppgaver aktørene imellom kan både gi en effektiviseringsgevinst og fremme et mer enhetlig nivå på drift og vedlikehold. Dette påvirker trivsel og følelsen av trygghet i uterommene, og er en oppgave som bør prioriteres.

PLANSTRATEGI

Planbestemmelse stiller krav til bruk av robuste og varige materialer ved utvikling av overordnede møteplasser, som kan bidra til økt kvalitet og redusert driftsbehov.

Bydelene har særskilt påpekt behovet for økte driftsmidler i sine innspill til planen.



FRAGMENTERT FORVALTNINGSANSVAR FOR TORG OG MØTEPLASSER

Mange aktører øker behovet for koordinering av drift og vedlikehold

Mange kommunale og statlige aktører har en rolle i det offentlige rom. Ulike sektorinteresser har ansvar i mange sammenhenger. Dagens situasjon kjennetegnes ved manglende overgripende ansvar for helhet. Også innen drift og vedlikehold er forvaltningsansvaret splittet.

NYE AKTØRER - NYE OFFENTLIG/PRIVATE

SAMARBEID

Økt kompleksitet for aktører i uterommet

Økt kompleksitet preger bildet av forvaltere og aktører som både utvikler og drifter det offentlige rom. Nye samarbeids- og utviklingsmodeller gir et mer sammensatt og komplekst bilde enn før. Behovet for koordinering og samordning øker. Behovet for tidlig å avklare offentlighetens interesser knyttet til møteplasser i utbyggingssaker øker.

Utstrakt bruk av medvirkning ved planlegging og utvikling av møteplasser kan sikre at lokale behov ivaretas.

Ansvar for utvikling av uterommene forskyves i mange tilfeller fra offentlig til sivil eller privat sektor. Til det offentlige rom knytter det seg store verdier, også for utbyggerne. Verdien av gode og velfungerende uteområder i nye nabolag kan være et underkommunisert tema. Både det offentlige og private utbyggere er tjent med utvikling av attraktive og gode allment tilgjengelige uteområder, jf. Tidemannsparken. Gjennom utbyggingsavtaler kan kvalitet og omfang på de offentlige arealene konkretiseres og sikres.

Drifts- og vedlikeholdsansvar for arealer og anlegg kan avklares og sikres gjennom utbyggingsavtaler.

PLANSTRATEGI

Sjekkliste for plan- og byggesaksbehandling skal bidra til tidlig avklaring av offentlige interesser knyttet til behovet for uterom og samhandling aktørene imellom.

Verktøykassen vil gi eksempler på vellykkede samarbeidsprosesser mellom private og offentlige aktører.

Utvikling av eksisterende og etablering av nye torg og møteplasser vil i mange områder måtte sikres gjennom utbyggingsavtale.

I utbyggingsavtalene skal kvalitet og standard for opparbeiding konkretiseres og ansvar for drift og vedlikehold fastlegges.

Både det offentlige og private utbyggere er tjent med utvikling av attraktive og gode offentlige uteområder.

Litteraturliste

- By og byliv i endring.** Studier av byrom og handlingsrom i Oslo. Jonny Aspen (red), 2005
- På sporet av byen:** lesninger av senmoderne byliv. Johnny Aspen og John Pløger (red), 1997
- Bo i bysentrum.** By i bosentrum. Guro Voss Gabrielsen og Bård Isdahl, Norsk Form 2005
- Endringsprosesser i norske drabantbyer.** Thorbjørn Hansen og Ingar Brattbakk, Byggforsk 2005
- Byliv og havnefront.** Nicolai Carlberg & Søren Møller Christensen, Københavns universitet 2005
- Open. New Designs for Public Space.** Raymond W. Gastil and Zoë Ryan, Van Alen Institute: Projects in Public Architecture, New York 2004
- Flesh and stone.** The body and the City in Western Civilization, Richard Sennett 1994
- Byens rum.** Byens liv. Jan Gehl og Lars Gemzøe, København 1996
- Gåboka.** Inge Dahlman, Vegdirektoratet 2005
- Allmenningen.** Det urbane fristed. Bergen Byformsenter 2002
- Byens liv.... Gaten som sosial arena.** Oslo. Vegdirektoratet 1998
- Til stede. Byens rom.** Peter Butenschøn og Maren Holsen (red.), Norsk Form 2003
- Fra bakgården til Oslo City** – en casestudie fra Hausmannsområdet Guro Voss Gabrielsen, Mina Hauge Nærland og Cecilia Løyning Stokkeland, Norsk Form/ Husbanken 2004
- Stedelijke vrije tijd.** Multirecreatieve Milieus in een GIS-model, Plan Amsterdam 2002
- Registrering av arealer med bruksverdi for barn og unge.** En veileder. Prosjektet "Barn og unge: Samfunnsengasjement, medvirkning og innflytelse (1998 – 2003). Vestfold fylkeskommune juni 2001
- Ungdommens stemme i bydel Sagene** – en kartlegging av ungdommers bruk av sitt nærområde. Sigrun Marie Moss, Elin Lindal, Renate Sletholt, Ola Andersbakken, Mari Olea Lie, Universitetet i Oslo/ Norsk Form 2005
- Fellesskap for utvikling, PLA** – medvirkning i praksis. Aune, Foss, Skåra, Kommuneforlaget 2001

Tilleggsdokumenter og bakgrunnsmateriale

Kart som ligger vedlagt

- Vedlegg 1. Plankart indre Oslo.
- Vedlegg 2. Plankart ytre by vest.
- Vedlegg 3. Plankart ytre by øst.
- Vedlegg 4. Plankart ytre by syd.

Øvrige dokumenter

Forslag til kommunedelplan for torg og møteplasser, datert Plan- og bygningsetaten desember 2007. I denne planrapporten er status og planforslag for hver bydel gjennomgått detaljert.

Bemerkninger ved offentlig ettersyn juni – september 2007.

Referat fra medvirkningsmøter i bydelene,
Civitas og Landskapsfabrikken 09.06.2006.

Forhåndsinnspill – sammenstilling av innspill fra private og bydelen 27.09.06.

Møteplasser i multietniske miljøer, Byggforsknnotat 83 2006, mars 2006.



Verktøykasse, januar 2009.

Temakart naturområder, 12.02.2008, rev. 08.04.2008.

Prosjektgruppa for planarbeidet pr. Desember 2007

Rune Clausen, Plan- og bygningsetaten
Lars Ove Gidske, Plan- og bygningsetaten
Torsten Glad, Plan- og bygningsetaten (prosjektleder)
Bente Moringen, Plan- og bygningsetaten
Marianne Rooth, Plan- og bygningsetaten
Atle Røiom, Eiendoms- og byfornyelsesetaten
Runar Ovesen, Friluftsetaten
Jenny Ann Flø, Samferdselsetaten
Terje Nordeide, Vann- og avløpsetaten

Målfrid Nyrnes har fulgt planarbeidet som enhetsleder i Plan- og bygningsetaten



Arbeidsplan
10 tegninger

297
1933
Oslo

Ekspedisjons-Dokument

angående Veigvålebygging med entrekanten samt ^{påbygging}
 på matr. nr. 11 St. Havnstorgstr. 15 Eubakveien
 datert 27 febr. 1933 Attestert 31/8 - 1933
 Duplikat sendt Landstiftet

Ovennævnte hr. opmålingschefen til erklæring angående grunnens matr. nr. grenser og naboforhold, hr. reguleringschefen til erklæring angående reguleringsbestemmelser, påhvillende servitutter m. v. samt avgivelse av de i § 26 omhandlede bestemmelser, kfr. § 14, samt vann- og kloakvesenet, til avgivelse av de i § 39 omhandlede bestemmelser.

Oslu den 27 febr. 1933

[Signature]

1933
1933

På situasjonsplanen bl. 1:500 er vist bygningens plassering med 67 og 69
 og det påvises at bygningens grunnflate er 1:500 i størrelse. Det er
 videre registrert i Landstiftets register at bygningens grunnflate er 1:500

[Signature]

[Signature]



Oslo kommune
Plan- og bygningsetaten
Byggestart

Sandum AS
Rådyrveien 2B
3371 VIKERSUND

Deres ref:	Vår ref (saksnr): 200206693-7 Oppgis alltid ved henvendelse	Saksbeh: Hans Andersen	Dato:	Arkivkode: 531
Byggeplass:	ENEBAKKVEIEN 15	Eiendom:	232/54/0/0	
Tiltakshaver:	Enebakkveien 15 A/S	Adresse:	Beddingen 8, 0250 OSLO	
Søker:	Sandum AS	Adresse:	Rådyrveien 2B, 3371 VIKERSUND	
Tiltakstype:	Vei/parkering	Tiltaksart:	Endring/reprasjon av bygningstekniske installasjoner	

FERDIGATTEST

Jfr. plan- og bygningsloven § 99

Ferdigattesten gis etter anmodning og på grunnlag av fremlagt dokumentasjon; jfr. forskrift om saksbehandling og kontroll i byggesaker, kap. III § 19 og kap. V.

Den fremlagte dokumentasjon bekrefter at alle krav og betingelser som er stilt i tillatelsen, og som ellers følger av gjeldende bestemmelser, er dokumentert og oppfylt.

Ferdigattesten gjelder for tiltaket slik det er beskrevet i ramme- og igangsettingstillatelse med senere tillegg.

PLAN- OG BYGNINGSETATEN
Byggestart
Tilsynsprosjektet

Arild R. Johannessen
avd. ing.

Hans Andersen
saksbehandler

Kopi til: Enebakkvn. 15 AS, Beddingen 8, 0250 Oslo.



Plan- og bygningsetaten
Byggestart
Tilsynsprosjektet

Postadresse: Trondheimsveien 5
0560 OSLO

Telefon: 22 66 22 66
22 66 20 20

Telefaks: 22 66 25 65

Bankgiro: 6003.05.58920
Org.nr.: 971 040 823

epost: postmottak@pbe.oslo.kommune.no



Oslo kommune
Plan- og bygningsetaten

ARKITEKT MAGNUS FJOGSTAD
Støps vei 22
1456 NESODDTANGEN

Dato: 20.12.2018

Deres ref.:

Vår ref.: 201708271-11
Oppgis alltid ved henvendelse

Saksbeh.: Edvard Bondi Knowles

Arkivkode: 531

Byggeplass: ENEBAKKVEIEN 15 Eiendom: 232/54/0/0
Tiltakshaver: ENEBAKKVEIEN 15 Adresse: Enebakkveien 15, 0657 OSLO
BORETTSLAG
Søker: ARKITEKT MAGNUS FJOGSTAD Adresse: Støps vei 22, 1456
NESODDTANGEN
Tiltakstype: Blokk/bygård/terrassehus Tiltaksart: Fasadeendring

Ferdigattest - Enebakkveien 15

Plan- og bygningsetaten godkjenner søknaden om ferdigattest for oppføring av balkonger, mottatt 12.12.2018.

Dere har bekreftet at alle krav og betingelser som er stilt i tillatelsen, plan- og bygningsloven (pbl.) og tilhørende forskrifter er oppfylt. På dette grunnlaget gir vi ferdigattesten.

Godkjente tegninger og kart

Følgende tegninger og kart er lagt til grunn for tillatelsen, sak 201708271			
Beskrivelse	Tegningsnr	Dato	PBE-id
Situasjonsplan	D-01	18.08.2017	4/4
Plan 1 etasje	E03	20.02.2018	8/7
Plan 2 etasje	E04	20.02.2018	8/8
Plan 3 etasje	E05	20.02.2018	8/9
Plan 4 etasje	E06	20.02.2018	8/10
Plan 5 etasje	E07	20.02.2018	8/11
Plan 6 etasje	E08	20.02.2018	8/12
Fasade mot sør	E01	20.02.2018	8/13
Fasade mot vest - detalj	E02	20.02.2018	8/14

Sluttrapport for avfallshåndtering

Sluttrapport for avfallshåndtering er behandlet og kravene til avfallshåndtering i byggt teknisk forskrift (jf. TEK17 § 9-8 og 9-9) er oppfylt.



Klagefristen er tre uker

Det er mulig å klage på vedtaket. Fristen for å klage er tre uker fra dere mottar dette vedtaket. Se våre nettsider <https://www.oslo.kommune.no/plan-bygg-og-eiendom/klage/klag-pa-vedtak-i-byggesaker/>

Plan- og bygningsetaten

Avdeling for byggeprosjekter

Tett by

Dette dokumentet er elektronisk godkjent 20.12.2018 av:

Edvard Bondi Knowles - saksbehandler

Bjørn Wikan - fungerende enhetsleder

Kopi til:

ENEBAKKVEIEN 15 BORETTSLAG, Enebakkveien 15, 0657 OSLO, kurt.flaate@tine.no



Oslo kommune
Plan- og bygningsetaten
Avdeling for byggeprosjekter

KOPI

Finvold Prosjekt Consult AS
Bogstadveien 27B
0355 OSLO

Dato: 07 DES. 2004

Deres ref:

Vår ref (saksnr): 200002328-81
Oppgis alltid ved henvendelse

Saksbeh: Anita Jahnsen

Arkivkode: 531

Byggeplass: ENEBAKKVEIEN 15 Eiendom: 232/54
Tiltakshaver: Naturbetong AS Adresse: Bogstadveien 27B, 0355 OSLO
Søker: Finvold Prosjekt Consult AS Adresse: Bogstadveien 27B, 0355 OSLO
Tiltakstype: Blokk/bygård/terrassehus Tiltaksart: Påbygging

FERDIGATTEST

Jfr. plan- og bygningsloven § 99

Ferdigattesten gis etter anmodning og på grunnlag av fremlagt dokumentasjon; jfr. Plan- og bygningsloven (pbl.) § 99 og Forskrift om saksbehandling og kontroll i byggesaker (SAK), § 34.

Den fremlagte dokumentasjon bekrefter at alle krav og betingelser som er stilt i tillatelsen, og som ellers følger av gjeldende bestemmelser gitt i eller i medhold av plan- og bygningsloven, er dokumentert oppfylt. Ferdigattesten er betinget i disse forhold.

Ferdigattesten gjelder for tiltaket slik det er beskrevet i tillatelsen datert 12.09.2000 med senere tillegg.

Dette vedtaket kan påklages. Frist for innsending av klage er 3 uker etter mottakelsen av dette brevet. Se vedlagte orientering om klageadgang.

PLAN- OG BYGNINGSETATEN
Avdeling for byggeprosjekter
Bolig tett by, Nybygg

Bjørn-Henrik Enge
for avdelingsenhetsleder

Anita Jahnsen
saksbehandler

Kopi til: Tiltakshaver



Plan- og bygningsetaten
Avdeling for byggeprosjekter
Bolig tett by, Nybygg
Internett:
www.pbe.oslo.kommune.no

Besøksadresse:
Vahls gate 1, 0187 Oslo
Postadresse:
Boks 364 Sentrum,
0102 Oslo

Telefon: 23 49 10 00
Telefaks: 23 49 10 01
E-post: postmottak@
pbe.oslo.kommune.no

Bankgiro:
6003.05.58920
Organisasjonsnummer:
971 040 823 MVA

Samvoldelse
Bygning
Indvaskiklædning
5. Februar
Stadsing. Bygningstilsynet
Hofstaden 12/5 1902.

214 / 74
02 / 03

Expeditions-Dokument N^o 1

angaaende By- og Byggnings
paa Matr.-No. 15 Trubakvæn.
Indleveret 6/5 1902. Attesteret 31/5 1904



Oversendes Hr. Opmaalingschefen til Erklæring angaaende Grændens Matr.-No.
Grændser og Naboforhold, Hr. Reguleringsschefen til Erklæring angaaende Reguleringbestemmelser, pa-
byllende Servituter m. V. samt Afgivelse af de i § 26 omhandlede Bestemmelser, cfr. § 14, samt Hr. Stads-
ingeniøren til Afgivelse af de i § 39 omhandlede Bestemmelser.

og den uede Samvoldelse

Kristiania den 7/5 1902.

W. Thorsberg



Indst. af Bymæd.
Kia 7/5 1902

Gammalby

Indst. af

Gadens regulerede Bredde er 15,70 m. Den er
oparbejdet af Byen og dens Kirkeforstand og det
kommer til at undgaa nogen væsentlig For-
andring.

Kia 7/5 2

Theodor Gæddes



761

Oversendes med Bilag 2^{de} Afdeling til Erklæring.
Kristiania Stadsingeniørkontor, 12^{de} Mai 1902

Os. Hansen *Kristiania*



Viktig informasjon om digital søknad

Fra 1. juli 2025 må både profesjonelle og private sende byggesøknader fra en digital søknadsløsning, ikke via e-post.

Se mer informasjon på Oslo kommunes hjemmesider:

<https://www.oslo.kommune.no/plan-bygg-og-eiendom/skal-du-bygge-rive-eller-endre/digital-innsending-av-byggesoknader/>

Informasjon om høyder i reguleringskart

Høydegrunnlag

1. Januar 2015 skiftet Plan- og bygningsetaten høydereferanse fra Oslo lokal høyde (OLH) til NN2000. Flere eldre reguleringsplaner har Oslo lokal høyde (OLH) som høydereferanse. Når du skal i gang med et byggeprosjekt, er det derfor viktig at du sjekker hvilken høydereferanse som er brukt i reguleringsplanen. Skal du prosjektere et tiltak i en plan med OLH som høydereferanse, må du for saker sendt inn etter 1.1.2015 legge til 37 cm på høyder angitt i reguleringskartet.

Virkninger av planbestemmelser

Det er den faktiske terrengsituasjonen på vedtakstidspunktet for en reguleringsplan som gjelder. Dersom det er bestemmelser som omhandler høyder, må det vurderes hvorvidt det er nødvendig å undersøke nærmere den faktiske situasjonen på vedtakstidspunktet for planen. Ansvarlig søker har sammen med ansvarlig prosjekterende ansvar for dette. Ved behov for nærmere avklaring av bestemmelser, vennligst ta kontakt med vårt kundesenter.

Hvordan finne vedtatte reguleringskart

Reguleringskart kan finnes i [Planinnsyn](#).



Oslo

S-2999

Endret reguleringsplan med reguleringsbestemmelser for felt J Vålerenga - som omreguleres fra tomt for bygninger med allmennyttig formål til byggeområde for boliger og offentlig trafikkområde.

Vedtaksdato: 21.09.1988

Vedtatt av: Bystyret, egengodkjenning

Vedtaksdokumenter: [198806930](#)

Lovverk: PBL 1985 eller før

Høydereferanse: OSLO LOKAL

Merknader: Planen er helt eller delvis opphevet som følge av bystyrets vedtak 23.9.15, Kommuneplan 2015.

Knytning(er) mot andre planer: V231095

Dokumentet består av 2 side(r) inkludert denne.

Planen er helt eller delvis opphevet som følge av bystyrets vedtak 23.09.2015, sak 262 (Kommuneplan 2015 - Oslo mot 2030 - Smart, trygg og grønn).



Plan- og bygningsetaten
Oslo kommune

oslo.kommune.no/plan-bygg-og-eiendom

Besøksadresse:
Vahls gate 1, 0187 Oslo
Postadresse:
Boks 364 Sentrum,
0102 Oslo

Sentralbord: +47 21 80 21 80
Kundesenteret: +47 23 49 10 00
postmottak@pbe.oslo.kommune.no
Org.Nr.: NO 971 040 823 MVA

REGULERINGSBESTEMMELSER i tilknytning til endret reguleringsplan for felt J - Vålerenga.

§ 1. Det regulerte område er på planen vist med reguleringsgrense.

§ 2. Område reguleres til:

- byggeområde for boliger
- offentlig trafikkområde gangvei

§ 3. I bebyggelse mot St. Halvards gate og Enebakkveien skal det innpasses forretning i 1. etasje. 2. etasje mot St. Halvards gate kan nyttes til kontorer. 1. etasje i hjørnebygget mot Etterstadgata og Dalehaugen kan det innpasses forretning.

§ 4. Bebyggelsen kan oppføres i maks 5 etasjer + innredet loft mot St. Halvards gate og Enebakkveien, o 4 etasjer + innredet loft mot Dalehaugen innen avgrensninger angitt på planen.

§ 5. Parkering skal dekkes i henhold til gjeldende normer og anordnes i underetasje med atkomst fra Dalehaugen. St. Halvards gate 61 B får atkomst fra Dalehaugen via St. Halvards gate.

§ 6. Sammen med søknad om byggetillatelse skal det innsendes en samlet plan som viser utforming av bebyggelsen og den ubebygde del av kvartalet med fremtidig terreng og vegetasjon, opparbeiding av arealer for lek og rekreasjon, gangveier og atkomst.

§ 7. Dalehaugen kan først opparbeides i henhold til reguleringen når Galgebergforbindelsen er ferdigstilt.

§ 8. Støynivået fra veitrafikk må ikke overstige de krav som er stilt i Miljøverndepartementets rundskriv T-8/79 om veitrafikkstøy. Plan for støybeskyttelsestiltak må foreligge samtidig med byggemelding.



Kommer ditt tiltak i konflikt med naturmangfoldet?

Naturmangfoldloven (nml) erstatter naturvernloven og trådte i kraft 01.07.2009. Loven gjelder for alt naturmangfold, og har som et overordnet mål å sikre biologisk mangfold, og oppfylle FNs mål om en miljømessig bærekraftig utvikling.

Registrert biologisk mangfold på tiltakseiendom eller naboeiendommer

Før du sender inn en bygge- eller delesøknad må du sjekke om det er registrert biologisk mangfold på tiltakseiendommen eller naboeiendommer. Dette kan du undersøke på våre nettsider i kartløsningen [Planinnsyn](#), eller du kan bestille et kart i vår bestillingstjeneste www.byggesak.com.

Hvis tiltaket ligger innenfor eller inntil arealer med registrert biologisk mangfold vil dette fremgå med rød og/eller sort skravur. Rød skravur markerer verdifull natur, mens sort skravur markerer uønskede arter. Ved bestilling av kart, vil det være vedlagt et eget kartblad i de tilfellene det er registrert naturmangfold innenfor det kartutsnittet.

Uttalelse fra Bymiljøetaten ved Miljødivisjonen

Bymiljøetaten har omfattende kunnskap om hvilke naturtyper og arter som er registrert i Oslo. Dersom det er registrert biologisk mangfold på eiendommen eller inntil 7 meter fra tiltaket, skal det foreligge uttalelse fra Bymiljøetaten før søknad behandles. Plan- og bygningsetaten oppfordrer tiltakshaver/ansvarlig søker til å innhente uttalelse i forkant av at byggesøknad innsendes. Hvis det ikke foreligger uttalelse fra Bymiljøetaten ved innsendelse av byggesøknad, vil Plan- og bygningsetaten oversende saken til Bymiljøetaten til uttalelse. Dette kan forlenge saksbehandlingstiden.

Naturmangfoldloven – krav til vurdering i byggesaken av prinsippene i §§ 8-12

Naturmangfoldloven § 7 fastslår at prinsippene i nml §§ 8-12 skal legges til grunn som retningslinjer ved utøving av offentlig myndighet. Naturmangfoldloven §§ 8-12 beskriver kunnskapsgrunnlag, føre-var-prinsippet, hensyn til økosystem og samlet belastning, fordeling av



kostnader ved miljøforringelse samt krav om miljøforsvarlige teknikker og driftsmetoder. De enkelte bestemmelsene kan ses på www.lovdatab.no.

Loven er særlig aktuell ved planlegging etter plan- og bygningsloven. Dersom nml ikke er vurdert i reguleringsplan, må prinsippene i nml §§ 8-12 vurderes særskilt i bygge- og delesaker. Dette gjelder blant annet alle bygge- og delesaker som behandles etter planer vedtatt før nml trådte i kraft.

Kommunen vil ved behandling av bygge- og delesaker foreta en vurdering av tiltakets konsekvenser for det samlede naturmangfoldet. Dette gjelder for alle typer tiltak inklusive anleggsveier, riggområder, deponiområder, grøfter, utomhusplaner, utvendig ledningsanlegg og andre infrastrukturtiltak. Plan- og bygningsetaten vil avveie hensynet til bevaring og vern av naturmangfold mot andre viktige samfunnsinteresser, som for eksempel behov for utbygging.

Ved forskrift er enkelte segmenter av biologisk mangfold gitt et særskilt vern. Dette gjelder artene dragehode, dverggås, elvesandjeger, eremitt, honningblom, klippeblåvinge, rød skogfrue og svarthalespove.

Prioriterte arter: Nml § 23, Forskrift 2011-05-20 (nr. 517-524) Enhver form for uttak, skade eller ødeleggelse av prioriterte arter er forbudt. Statsforvalteren er forvaltningsmyndighet (med unntak av dverggås der Miljødirektoratet er forvaltningsmyndighet).

I saker som kommer i konflikt med prioriterte arter og deres økologiske funksjonsområde må det søkes om dispensasjon hos Statsforvalteren. Gis det ikke slik dispensasjon må byggesøknaden avvises. Plan- og bygningsetaten kan ikke behandle søknaden før den er behandlet og besvart fra Statsforvalteren.

Utvalgte naturtyper: Nml § 52, Forskrift 2011-05-13 nr. 512.

En naturtype er en ensartet type natur som omfatter alt plante- og dyreliv og de miljøfaktorene som virker der. Naturtypene som er omfattet av forskriften er slåttemark, slåttemyr, hule eiker, kalklindeskog og kalksjøer.

Det skal tas særskilt hensyn til slike forekomster slik at man unngår forringelse av naturtypens utbredelse og økologiske tilstand. Noen utvalgte naturtyper er sortert i A-, B- og C-forekomster og innebærer at i avveiningen opp mot for eksempel utbyggingsbehov, så skal hensynet til forekomsten veie tyngre dersom det er tale om en A-forekomst enn dersom det er tale om en C-forekomst.

Dersom forekomsten ikke er behandlet i planprosessen og tiltaket kommer i konflikt med utvalgte naturtyper skal Plan- og bygningsetaten etter TEK § 9-4:

- Kreve at det ved oppføring, plassering og utforming av tiltak, tas særskilt hensyn til forekomsten.

- Kreve at tiltakshaver utarbeider en vurdering av konsekvensene for naturtypens utbredelse og tilstand.

Kravet om at det skal "tas særskilt hensyn til" utvalgte naturtyper gir grunnlag for å avslå en byggesak dersom inngrepet fører til en forringelse av naturtypens utbredelse og forekomstens økologiske tilstand. Det kan imidlertid være tilstrekkelig at det settes nærmere vilkår for gjennomføringen av et tiltak. Eventuelle kostnader for gjennomføringen av et slikt tiltak er tiltakshavers ansvar.

Miljødirektoratet har utarbeidet veiledere til forskriftene om utvalgte naturtyper og prioriterte arter. Se - www.miljodirektoratet.no.

Dersom det gis tillatelse til tiltak som berører forekomst av en eller flere utvalgte naturtyper, skal kommunen kunngjøre dette i en avis og varsle Miljøverndepartementet.

For mer informasjon om naturmangfoldloven se Miljøverndepartementets hjemmeside under tema Naturmangfold - www.regjeringen.no.

Om naturmangfold og registrert biologisk mangfold i Oslo

Oslo kommune har gjennom mange år kartlagt områder som er viktige for bevaring av biologisk mangfold i kommunen.

Oslo kommune har en rik og variert flora og fauna. Nesten 2/3 av alle arter som er funnet i Norge er registrert i kommunen. Over 300 av disse artene er sjeldne eller truet i nasjonal eller regional sammenheng. Kommunen har en rekke naturtyper og mange truede arter som finnes få andre steder i landet, for eksempel naturtyper og arter knyttet til øyene (kalkrike berg, kalkskoger) og restbiotoper i byggesonen (for eksempel rike edelløvsog, kalkfurusog m.m.).

Dette gjør Oslo til en av kommunene med størst naturmangfold i landet, og unik som hovedstad i europeisk sammenheng. Samtidig er det i Oslo et meget sterkt press på naturarealer i byggesonen. Store naturområder er allerede omformet og nedbygd over en lang periode. Grønnstruktur i byggesonen er derfor ofte rester av tidligere sammenhengende naturtyper. Av de kartlagte lokalitetene er flest registrert innen naturtypene *viktig ferskvannslokalitet, dammer, kalkrike strandberg, naturbeitemark, hagemark, intakt lavlandsmyr, kalkskog, gammelskog, rik edelløvsog, gråor-heggeskog, rikere sumpskog, store gamle trær og viktige bekke drag*. De største konfliktene i forhold til naturmangfold er tap av leveområder, samt innføring av fremmede arter.

GJELDENE BETINGELSER VED KJØP AV KART- OG GEODATAPRODUKTER

Vi gjør oppmerksom på at ved kjøp av kommunale kart- og geodataprodukter gjelder følgende:

Kommunen skal i medhold av **plan- og bygningsloven** og **gjeldende byggeforskrifter** påse at det blir utarbeidet kartverk for planlegging og oversikt, og holde kartverkene ajour. Ansvar for kartproduksjonen er delegert til Plan- og bygningsetaten. De ulike kartverk foreligger både analogt og digitalt.

Kart og geodata kommer inn under **lov om opphavsrett til åndsverk av 12. mai 1961**. Dette innebærer at kommunen ved Plan- og bygningsetaten er rettighetshaver og har eiendoms- og opphavsretten til de kart- og geodata-produkter som etaten fremstiller.

Alle som ønsker å bruke kommunale kart- og geodata-produkter har rett til det, mot å følge de bestemmelser som gjelder for bruken.

Disposisjonsrett er rett til å disponere produktet til eget bruk, det vil si til planlegging og drift eller til privat bruk. Kjøp av kart eller geodata gir disposisjonsrett til produktet som kjøpes.

Anvendelse som går ut over eget bruk, dvs. bearbeiding, eksemplarfremstilling og/eller distribusjon krever at det erhverves utvidede rettigheter. For denne retten beregnes en avgift som **vil kreve en spesiell avtale**. Inneværende avtale gir ikke rett til bearbeiding, eksemplarfremstilling og/eller distribusjon.

Spesielle opplysninger :

- Digitale kartdata for situasjon og høydekurver er 3-dimensjonale.
- Data for eiendom og regulering leveres kun med koordinater uten høydeverdi.
- Det presiseres at et teknisk kartverk - digitalt eller analogt - ikke må brukes til detaljprosjektering uten verifisering i marken.
- Kartgrunnlaget kan ikke benyttes til oppmålingsteknisk prosjektering.
- Veistigningsdata må ikke brukes, fordi dataene ikke lenger blir oppdatert. I stedet må regulert veikant og/eller målebrev/R/E-bekreftelse benyttes.



Oslo kommune
Oslo Plan- og bygningsetaten

Kommuneplanen fra 2015 til 2030.

Oslo kommune vedtok en ny kommuneplan 23. september 2015 som gjelder fram til 2030.

Dette har betydning for en rekke av de vedtatte reguleringsplanene i kommunen.

Ved bestilling av reguleringskart følger nå et utsnitt av kommuneplanen som viser arealbruk og hensynssoner for et større område rundt reguleringskartutsnittet.

Det er derfor viktig at alle som benytter reguleringskart fra Plan- og bygningsetaten i form av utskrifter eller en av våre innsynsløsninger kontrollerer informasjonen mot kommuneplanen.

For øvrige juridisk bindende kart, se link nedenfor:

<https://od2.pbe.oslo.kommune.no/kart/?mode=kommuneplan>

Informasjon om kommuneplanen finner du på:

<https://www.oslo.kommune.no/getfile.php/1374702/Innhold/Politikk%20og%20administrasjon/Politikk/Kommuneplan/Ny%20kommuneplan%202015/Kommuneplan%202015%20del%202%20justert%2031.01.2017.pdf>



Oslo kommune

Plan- og bygningsetaten

Oda Sofie Fritzvold Mjaugedal
ENEBAKKVEIEN 15

Dato: 15.12.2025

Deres ref:
Bestillingsnr.: 86523917
8900435

Vår ref (Saksnr):

Saksbehandler: Automatisert produksjon

AREALBEKREFTELSE FOR GNR.232 BNR. 54

Vi viser til bestilling av 20251215 for ENEBAKKVEIEN 15.

GNR. 232 BNR. 54

er, ifølge eiendomsregisteret i Oslo, opprettet den 20.07.1889.

Arealet for eiendommen, med til- og framålinger ført i eiendomsregisteret i Oslo, er

1058 m²

Eiendommen, i samsvar med oppgitt areal, er vist med gul farge på vedlagte kartutsnitt.

Målestokk= 1: 500.

Eiendommen består av 1 teig.

Plan- og bygningsetaten

Avdeling for Geodata
Matrikkelenheten

Kristin Tveit
Enhetsleder

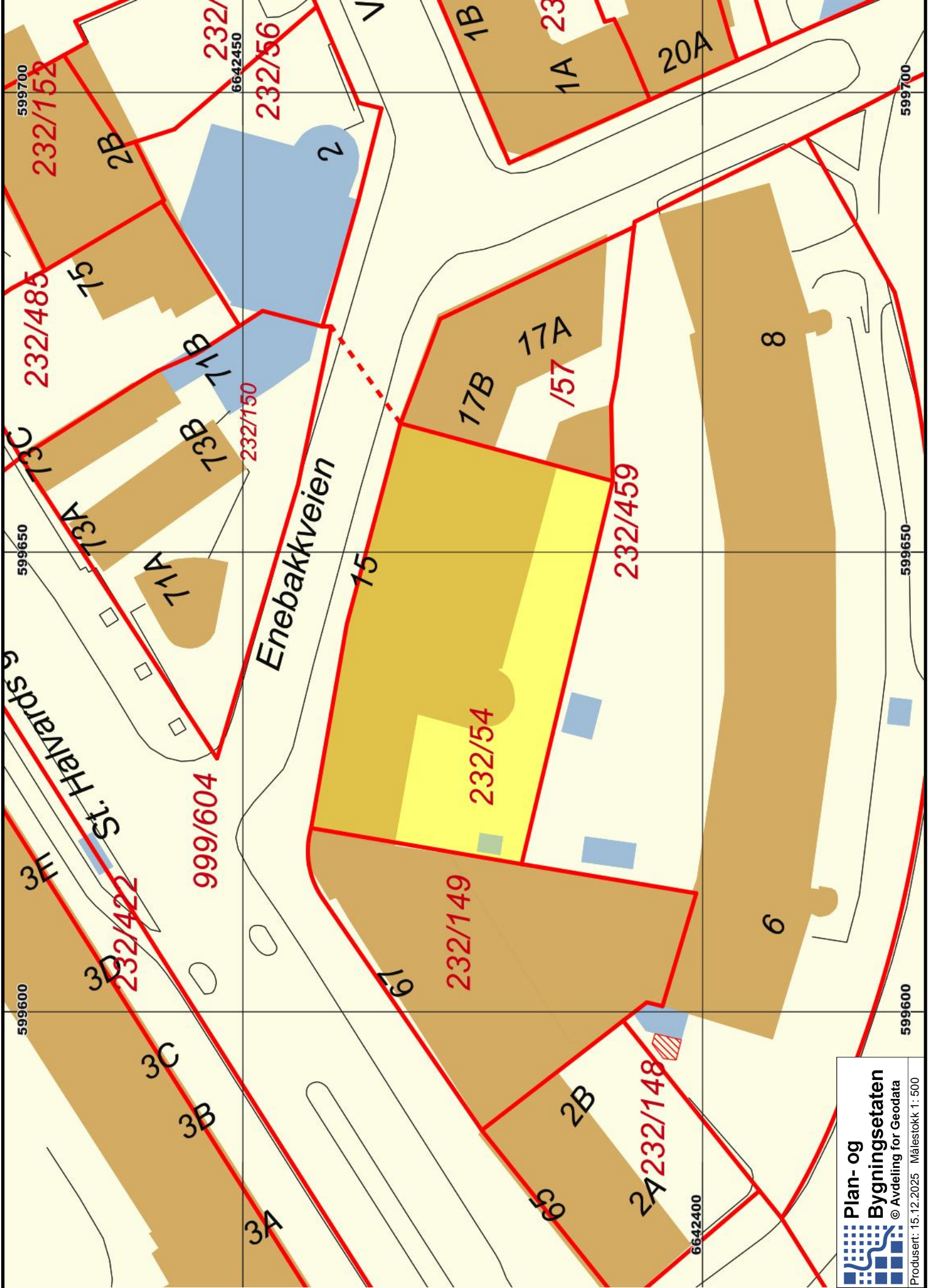


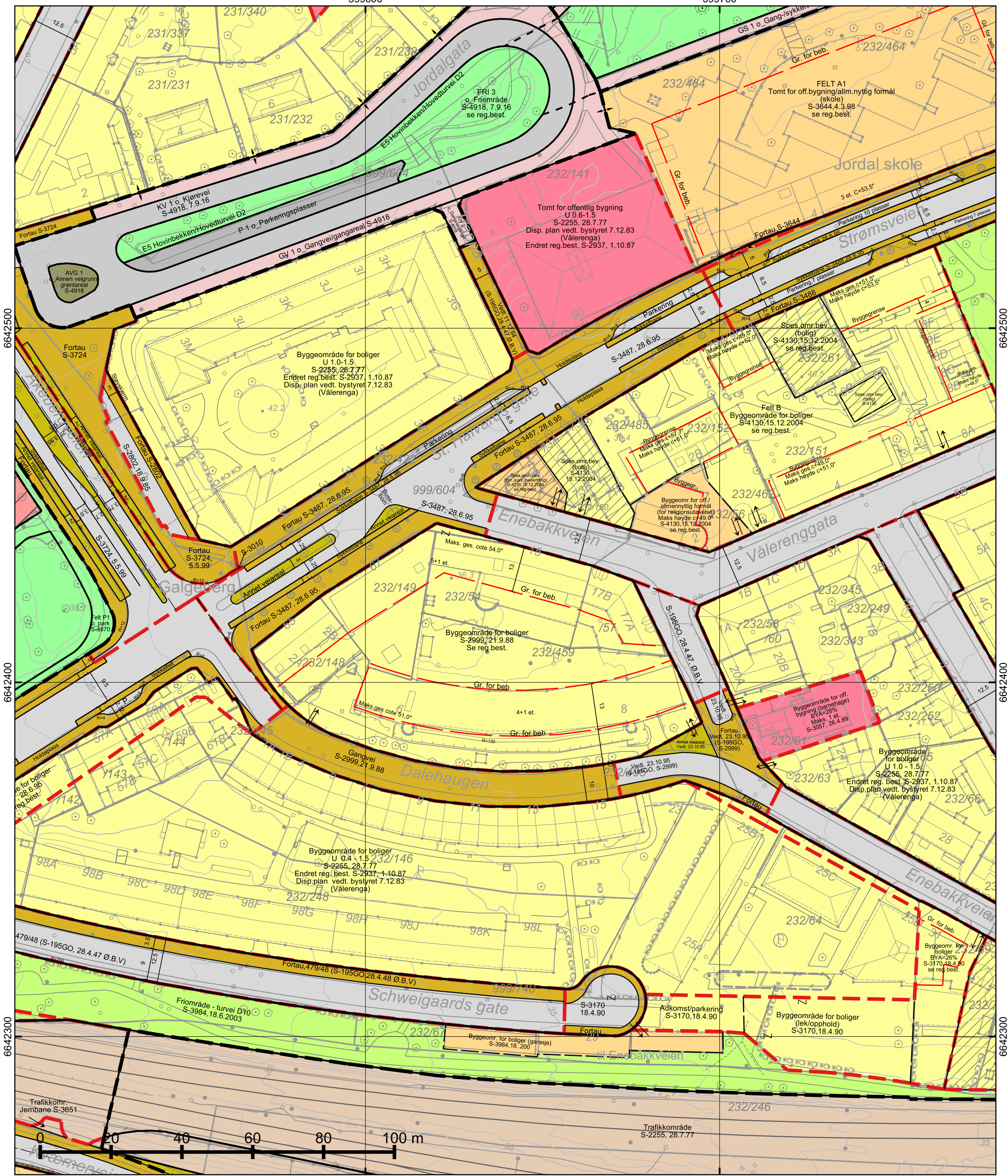
Plan- og bygningsetaten

Boks 364 Sentrum
0102 Oslo

Besøksadresse:
Vahls gate 1, 0187 Oslo
www.pbe.oslo.kommune.no

Sentralbord: 02 180
Kundesenteret: 23 49 10 00
Telefaks: 23 49 10 01
E-post: postmottak@pbe.oslo.kommune.no
Bankgiro: 6003.05.58920
Org.nr.: 971 040 823 MVA





































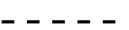















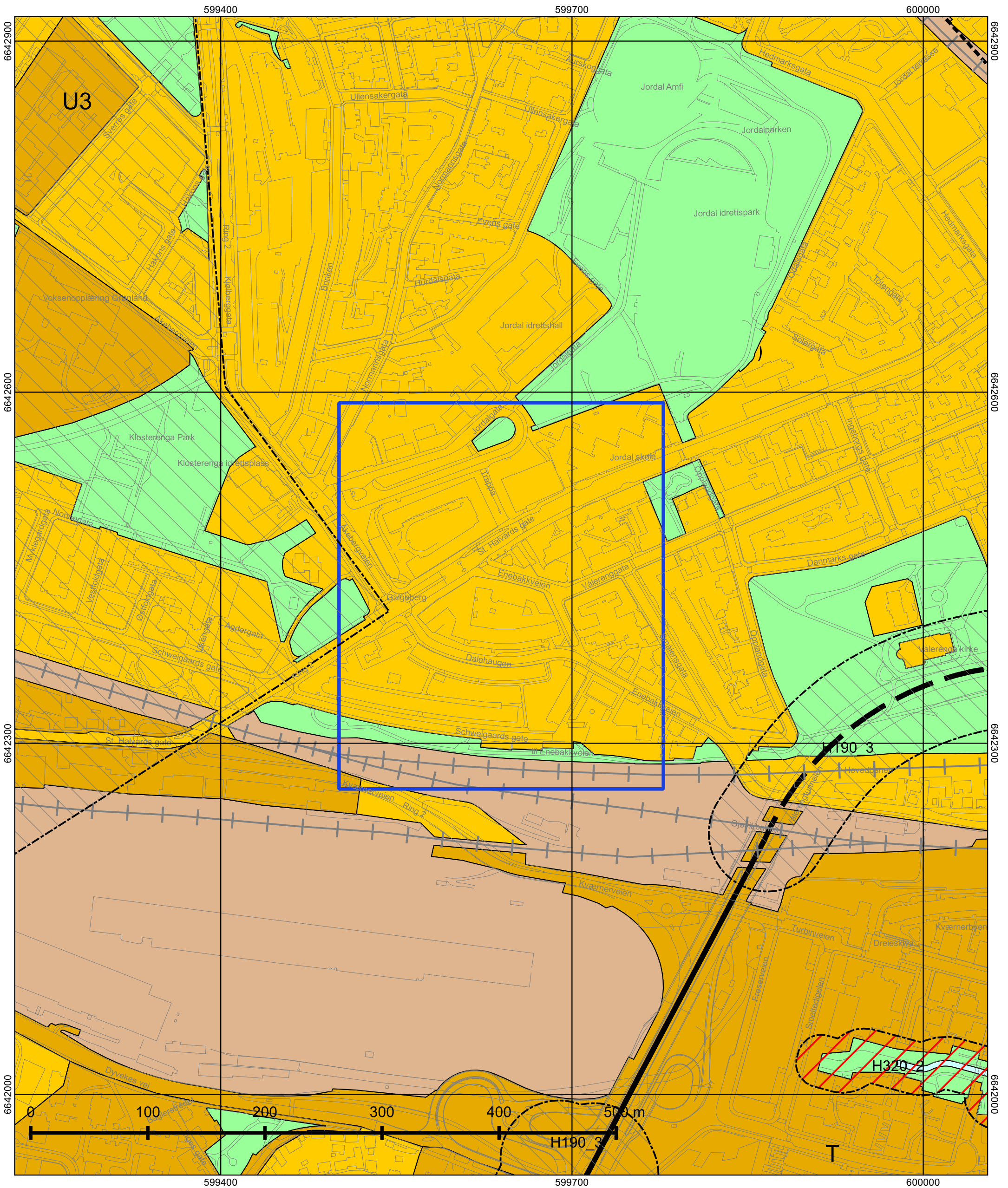
*regulert kotehøyde med Oslo lokal som høydereferanse. Ved prosjektering legges 37 cm til denne kotehøyden.

© Plan- og bygningsetaten, Oslo kommune

 Oslo Dato: 15.12.2025 Bruker: FME Målestokk 1:1000 Ekvidistanse 1m Koord.system: EUREF89 - UTM sone 32 Høydereferanser - Reguleringsplan: Se reg.best. - Bakgrunnskart: NN2000 Originalformat: A3	Reguleringskart		Opprinnelig reguleringsplan gir rammer for høyder på planlagt bebyggelse ut fra terrenghøyden slik de var da reguleringsplanen ble vedtatt. Det nye sammenstilte reguleringsplankartet viser dagens terreng- og tomtesituasjon. Planens originale vedtakskart er tilgjengelig i Saksinnsyn. Se tegnforklaring på eget ark
	– Kartutsnittet gjelder vertikalnivå 2 (dvs. på bakkenivå). – Gjeldende kommunedelplaner: KDP-17 – Naturangfold innenfor kartutsnittet. Se eget kart. – Kartet er sammenstilt for: . Kan ikke brukes til byggesak.		
	PlottID/Best.nr: 150904/ 86523917	Deres ref.:	
	Adresse: Enebakkveien 15	Kommentar:	
Gnr/Bnr: 232/54			

TEGNFORKLARING - REGULERING (for gjeldende kartutsnitt)

	40 - Friområde/park		Feltinndeling
	41 - Turvei/skiløype		Grense for bebyggelse
	110 - Bolig m.tilh. anlegg		Beregnet senterlinje veg
	111 - Garasje i boligområde		Måle og avstandlinje (Dimensjonslinje)
	142 - Forr./kontor/industri		
	149 - Offentlig/allmennyttig		Oppheving av eiendomsgrense
	160 - Offentlig bygning m.tilh.anlegg		Inn-/utkjøring
	168 - Barnehage m.tilh.anlegg		Avkjørsel
	310 - Offentlig kjørebane/veigrunn		Eksisterende tre som skal bevares
	311 - Annet veiareal		
	312 - Fortau		
	317 - Offentlig gang-/sykkelvei		
	330 - Parkering/utfartsparkering		
	333 - Område avsatt til jernbaneformål		
	1161 - Barnehage		
	2011 - Kjøreveg		
	2014 - Gatetun		
	2015 - Gang-/sykkelveg		
	2016 - Gangveg/gangareal/gågate		
	2019 - Annen veggrunn - grøntareal		
	2083 - Parkeringshus/ -anlegg		
	3040 - Friområde		
	3050 - Park		
	660 - Spesialområde bevaring bolig		
	664 - Spesialområde bevaring blandet		
	RbBevaringGrense		
	RpBestemmelseGrense		
	RpAngittHensynSone		
	RpAngittHensynGrense		
	311 - Annet veiareal		
	312 - Fortau		
	313 - Skulder - bankett		
	317 - Offentlig gang-/sykkelvei		
	913 - Formålavgrensning		
	930 - Reguleringslinje		
	932 - Regulert kant kjørebane		
	936 - Regulert fotgjengerovergang		
	Formålgrense		
	Plangrense (gammel lov)		
	Plangrense (ny lov)		



Kommuneplanen 2015–2030

Vedtatt av bystyret 23.09.2015, sak 262

Kartet viser utsnitt av «Plankart 1-2 Arealbruk» og «Plankart 2-2 Hensynssoner». For øvrige juridisk bindende kart, se Planinnsyn - <https://od2.pbe.oslo.kommune.no/kart/?mode=kommuneplan>

Blå ramme viser utsnittet for de øvrige plottene.

Reguleringsplaner vedtatt etter 17.09.2014 og til 23.09.2015 vil gjelde foran kommuneplanen ved motstrid. Reguleringsplaner vedtatt etter kommuneplanen vil gjelde foran kommuneplanen ved motstrid.

Se tegnforklaring på eget ark.



Oslo

Dato: 15.12.2025

Målestokk 1:3000

Koordinatsystem: EUREF89 - UTM sone 32

PlottID/Best.nr: 150904/86523917

Deres ref.:



Tegnforklaring - kommuneplan

	Farled		Bebyggelse og anlegg, eksisterende
	Fjernveg (tunnel)		Bebyggelse og anlegg, fremtidig
	Fjernveg		Bane, eksisterende
	Markagrense		Havn, eksisterende
	Plangrense		Havn, fremtidig
	Sporveg (tunnel), fremtig		Kollektivknutepunkt, fremtidig
	Sporveg (tunnel), eksisterende		Grønnstruktur, eksisterende
	Sporveg, eksisterende		Grønnstruktur, fremtidig
	Sporveg, fremtidig		Forsvaret
	Jernbane (tunnel), fremtidig		LNF-areal, eksisterende
	Jernbane (tunnel), eksisterende		LNF-areal, fremtidig
	Jernbane, eksisterende		Spredt boligbebyggelse, eksisterende
	Turvei		Spredt boligbebyggelse, fremtidig
	Ny T-bane-/jernbanestasjon (ikke juridisk)		Spredt fritidsbebyggelse, eksisterende
	T-banestasjon (ikke juridisk)		Spredt fritidsbebyggelse, fremtidig
	Jernbanestasjon (ikke juridisk)		Bruk og vern av sjø og vassdrag med tilhørende strandsone
	Banetrase (ikke juridisk)		Farled
	Fjordtrikk (ikke juridisk)		Småbåthavn, eksisterende
	Samferdsel (ikke juridisk)		Småbåthavn, fremtidig
	Eksisterende kollektivknutepunkt		Naturområde
	Fremtidig kollektivknutepunkt		Friluftsområde
	Spredt boligbebyggelse		Ytre by (utviklingsområder)
	Bestemmelsesgrense		Indre by (utviklingsområder)
	Aktivitetssone marka		H570 - Bevaring kulturmiljø
			H710 - Båndlegging for regulering etter pbl.
			H810_1 - Krav om felles planlegging (områderegulering)
			H810_2 - Krav om felles planlegging
			H820_1 - Omforming (kabling og høystentledninger)
			H820_2 - Omforming (trafostasjoner)
			H110 - Nedlagsfelt drikkevann
			H190 - Andre sikringssoner
			H310_1 - Kvikkleire
			H310_2 - Steinsprang
			H320_1 - Stormflo
			H320_2 - Elveflom
			H390 - Deponi