














## Tegnforklaring

### Reguleringsplan/Bebyggelsesplan PBL 1985

-  Område for boliger med tilhørende anlegg
-  Frittliggende småhusbebyggelse
-  Kjøreveg
-  Annen veggrunn
-  Gang-/sykkelveg
-  Gangveg
-  Friområder
-  Park
-  Turveg
-  Anlegg for lek
-  Felles avkjørsel

### Reguleringsplan PBL 2008

-  Boligbebyggelse, frittliggende småhus
-  Bensinstasjon eller vegserviceanlegg
-  Kombinert forretning og tjenesteyting
-  Veg
-  Kjøreveg
-  Gangveg, gangareal eller gågate
-  Annen veggrunn, grøntarea
-  Naturområde
-  Friområde

### Felles for reguleringsplan PBL 1985 og 2008

-  Regulerings- og bebyggelsesplanområde
-  Planens begrensning
-  Formålsgrense
-  Regulert tomtegrense
-  Byggegrense
-  Regulert senterlinje
-  Regulert støttemur
-  Målelinje/Avstandslinje
- Abc Påskrift feltnavn
- Abc Påskrift reguleringsformål/arealformål
- Abc Påskrift areal
- Abc Påskrift utnytting
- Abc Påskrift bredde