

Nabolagsprofil

Hagegata 31 - Nabolaget Tøyen - vurdert av 241 lokalkjente

Nabolaget spesielt anbefalt for

- Studenter
- Enslige
- Etablerere

Offentlig transport

🚏 Tøyen i Kjøllberggata Linje 20, 60	3 min 🚶 0.2 km
🚏 Tøyen Linje 1, 2, 3, 4, 5	4 min 🚶 0.4 km
🚏 Tøyen stasjon Linje RE30, R31	13 min 🚶 1.1 km
🚏 Lakkegata skole Linje 17	15 min 🚶 1.2 km
🚏 Oslo S Totalt 24 ulike linjer	20 min 🚶 1.6 km

Skoler

Tøyen skole (1-7 kl.) 342 elever, 19 klasser	4 min 🚶 0.3 km
Kampen skole (1-7 kl.) 487 elever, 21 klasser	9 min 🚶 0.6 km
Vahl skole (1-7 kl.) 203 elever, 13 klasser	9 min 🚶 0.7 km
Jordal skole (8-10 kl.) 617 elever, 44 klasser	12 min 🚶 1 km
Sofienberg skole (8-10 kl.) 431 elever, 30 klasser	15 min 🚶 1.3 km
Hersleb videregående skole	12 min 🚶
Etterstad videregående skole 588 elever, 41 klasser	19 min 🚶 1.5 km

Opplevd trygghet

Veldig trygt 70/100

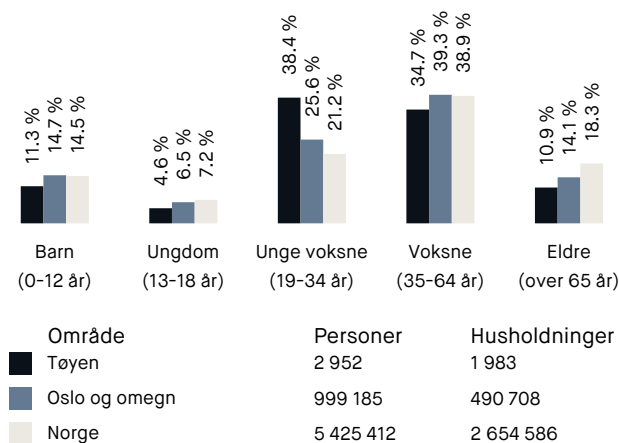
Naboskapet

Høflige 60/100

Kvalitet på skolene

Bra 53/100

Aldersfordeling



Barnehager

Sommerfryd barnehage (1-5 år) 85 barn	1 min 🚶 0.1 km
Heibergløkka barnehage (1-5 år) 27 barn	5 min 🚶 0.4 km
Ullensakergata barnehage (0-5 år) 25 barn	7 min 🚶 0.5 km

Dagligvare

Kiwi Tøyen	2 min 🚶
Rema 1000 Tøyen Post i butikk	2 min 🚶 0.2 km

Primære transportmidler

1. Tog/t-bane
2. Buss
3. Gående

Kollektivtilbud

Veldig bra 95/100

Shoppingutvalg

Meget bra 87/100

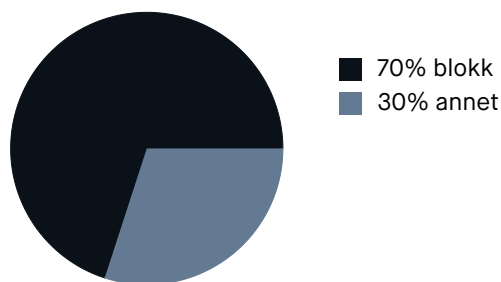
Serveringstilbud

Meget bra 86/100

Sport

📍 Sverresgate park balløkke Ballspill	3 min 🚶 0.2 km
📍 Tøyen skole Aktivitetshall, ballspill	4 min 🚶 0.4 km
📍 CrossFit Gamlebyen	5 min 🚶
📍 Tøyen Fitness og Tr.senter	6 min 🚶

Boligmasse



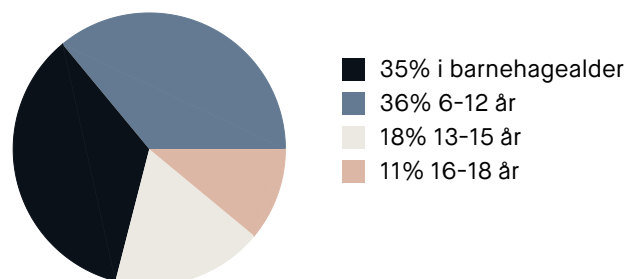
«Alle slags muligheter :D»

Sitat fra en lokalkjent

Varer/Tjenester

📍 Tøyen Torg	2 min 🚶
📍 Boots apotek Tøyen	2 min 🚶

Aldersfordeling barn (0-18 år)



Familiesammensetning

Par m. barn



Par u. barn



Enslig m. barn



Enslig u. barn



Flerfamilier



0% 58%

■ Tøyen
■ Oslo og omegn
■ Norge

Sivilstand

		Norge
Gift	17%	33%
Ikke gift	69%	54%
Separert	12%	9%
Enke/Enkemann	3%	4%

