



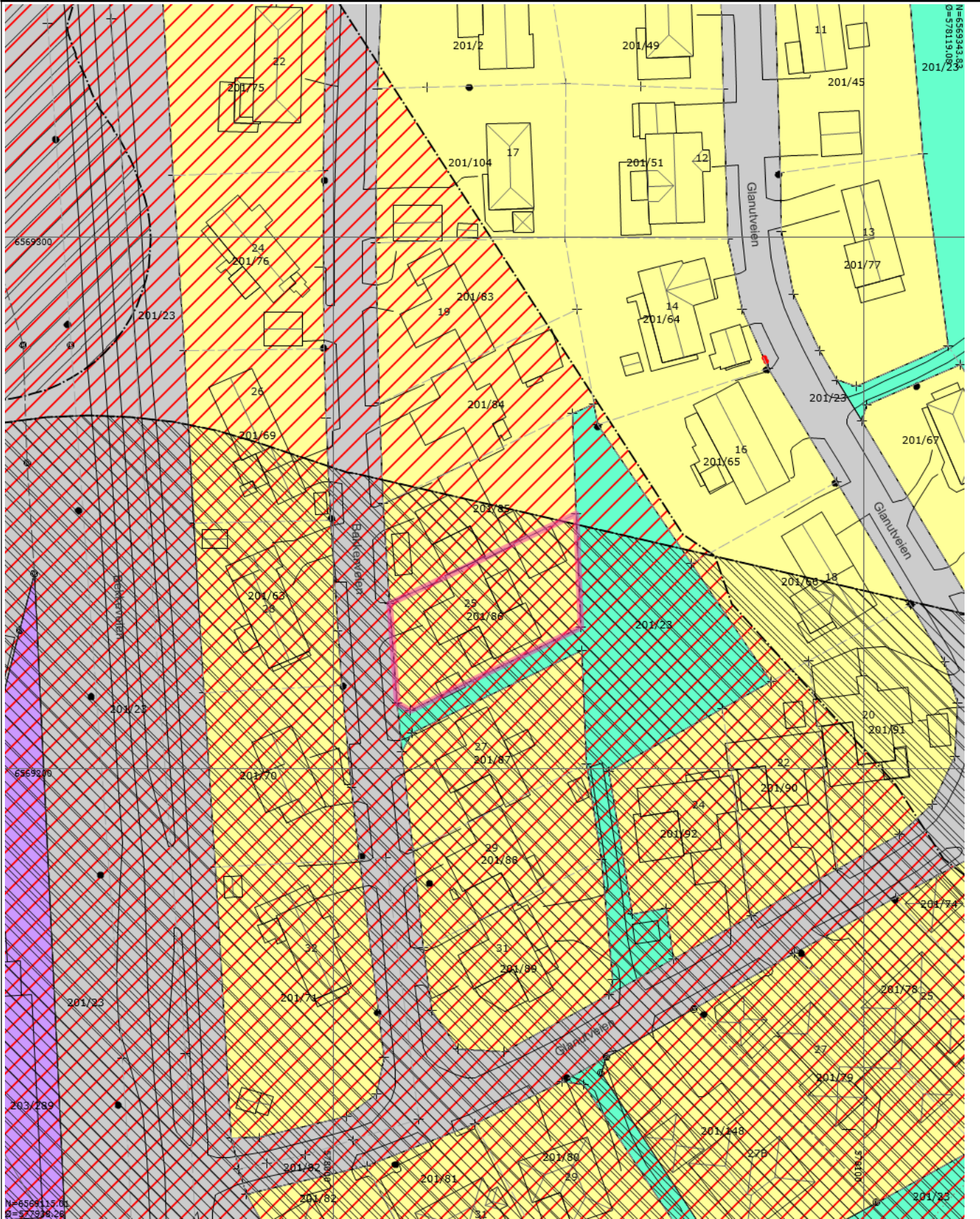
Tønsberg
kommune

Kommuneplan

































Eiendom:	Gnr: 201	Bnr: 86	Fnr: 0	Snr: 0
Adresse:	Bakkenveien 25 3173 VEAR			
Annen info:	Kommuneplanens arealdel 2023 - 2035			



Målestokk
1:1000



Tegnforklaring

	Annen sikring		Nøyaktig eiendomsgrense		Anslått eiendomsgrense
	Nøyaktig grensepunkt		Anslått grensepunkt		Matrikelnummer.
	Gatelys (belysningspunkt)		Mast		Skap
	Bygningslinje		Mønelinje		Takkant
	Takoverbyggkant		Taksprang		Trapp inntill bygg
	Veranda		Annet vegareal avgrensning		Vegdekkekant
	Sti		Husnummer		Husnummer med bokstav
	Kommunalveg gatenavn .		Privatveg gatenavn .		Samleveg - På bakken - Nåværende
	Grense for arealformål		Grense for angitt hensynsoner		Grense for faresoner
	Grense for sikringsoner		Bevaring naturmiljø		Ras- og skredfare
	Andre sikringssoner		Boligbebyggelse - Nåværende		Næringsvirksomhet - Nåværende
	Veg - Nåværende		Blå/grønnstruktur - Nåværende		KpOmråde gjeldende
	Høydekurve				