

Nabolagsprofil

Bakkehaugvegen 49 - Nabolaget Aannerud - vurdert av 42 lokalkjente

Nabolaget spesielt anbefalt for

- Familier med barn
- Godt voksne
- Eldre

Offentlig transport

🚶 Lillebørke	7 min 🚶
Linje 615, 628, 634	0.6 km
🚶 Brumuddal stasjon	22 min 🚶
Linje F6, RE10, RE11	1.9 km
✈ Oslo Gardermoen	1 t 4 min 🚶

Skoler

Fagerlund skole (1-7 kl.)	8 min 🚶
524 elever, 42 klasser	0.6 km
Hempa skole (1-7 kl.)	23 min 🚶
129 elever, 9 klasser	1.8 km
Brumuddal ungdomsskole (8-10 kl.)	8 min 🚶
374 elever, 30 klasser	0.7 km
Ringsaker videregående skole	9 min 🚶
750 elever	0.7 km

Ladepunkt for el-bil

🚗 Kople Coop Extra Fabrikkvegen Br...	13 min 🚶
---------------------------------------	----------

Opplevd trygghet

Veldig trygt 84/100

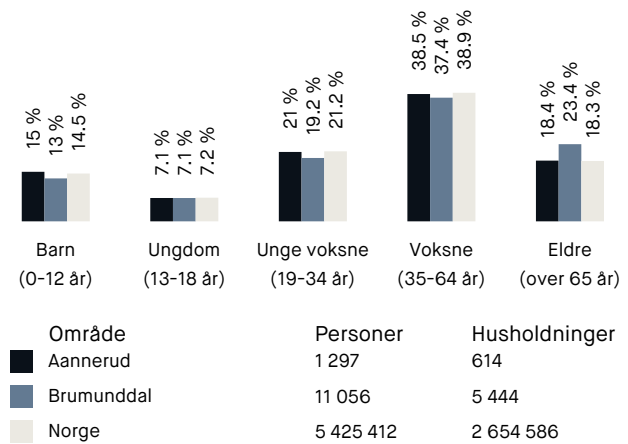
Kvalitet på skolene

Veldig bra 83/100

Naboskapet

Godt vennskap 67/100

Aldersfordeling



Barnehager

Bakkehaugen barnehage (0-5 år)	8 min 🚶
96 barn	0.7 km
Bjørkebo barnehage AI (0-5 år)	9 min 🚶
73 barn	0.7 km
Vesleparken barnehage (1-5 år)	9 min 🚶
29 barn	0.8 km

Dagligvare

Spar Sveum	12 min 🚶
PostNord	1 km
Coop Extra Fabrikkvegen	14 min 🚶
Post i butikk	1.1 km

Primære transportmidler

1. Egen bil

2. Gående

Støynivået

Lite støynivå 84/100

Turmulighetene

Nærhet til skog og mark 84/100

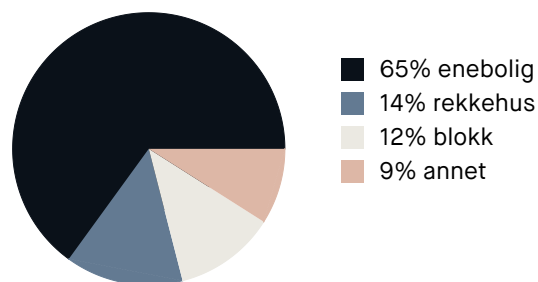
Trafikk

Lite trafikk 83/100

Sport

🏃 Veldreveren treningsfelt	4 min 🚶
🏀 Ballspill	0.3 km
🏃 Ringsaker videregående	7 min 🚶
⚽ Fotball, friidrett	0.6 km
🏊 Fønix Treningssenter	20 min 🚶
🏊 NorGym	6 min 🚶

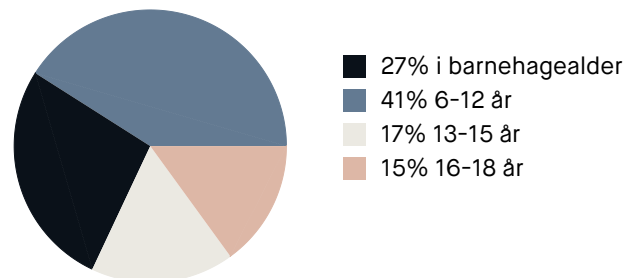
Boligmasse



Varer/Tjenester

📍 Mølla	17 min 🚶
📍 Vitusapotek Fabrikkvegen	13 min 🚶

Aldersfordeling barn (0-18 år)



Familiesammensetning

Par m. barn



Par u. barn



Enslig m. barn



Enslig u. barn



Flerfamilier



0%

44%

■ Aannerud
■ Brumunddal
■ Norge

Sivilstand

		Norge
Gift	29%	33%
Ikke gift	54%	54%
Separert	13%	9%
Enke/Enkemann	4%	4%

