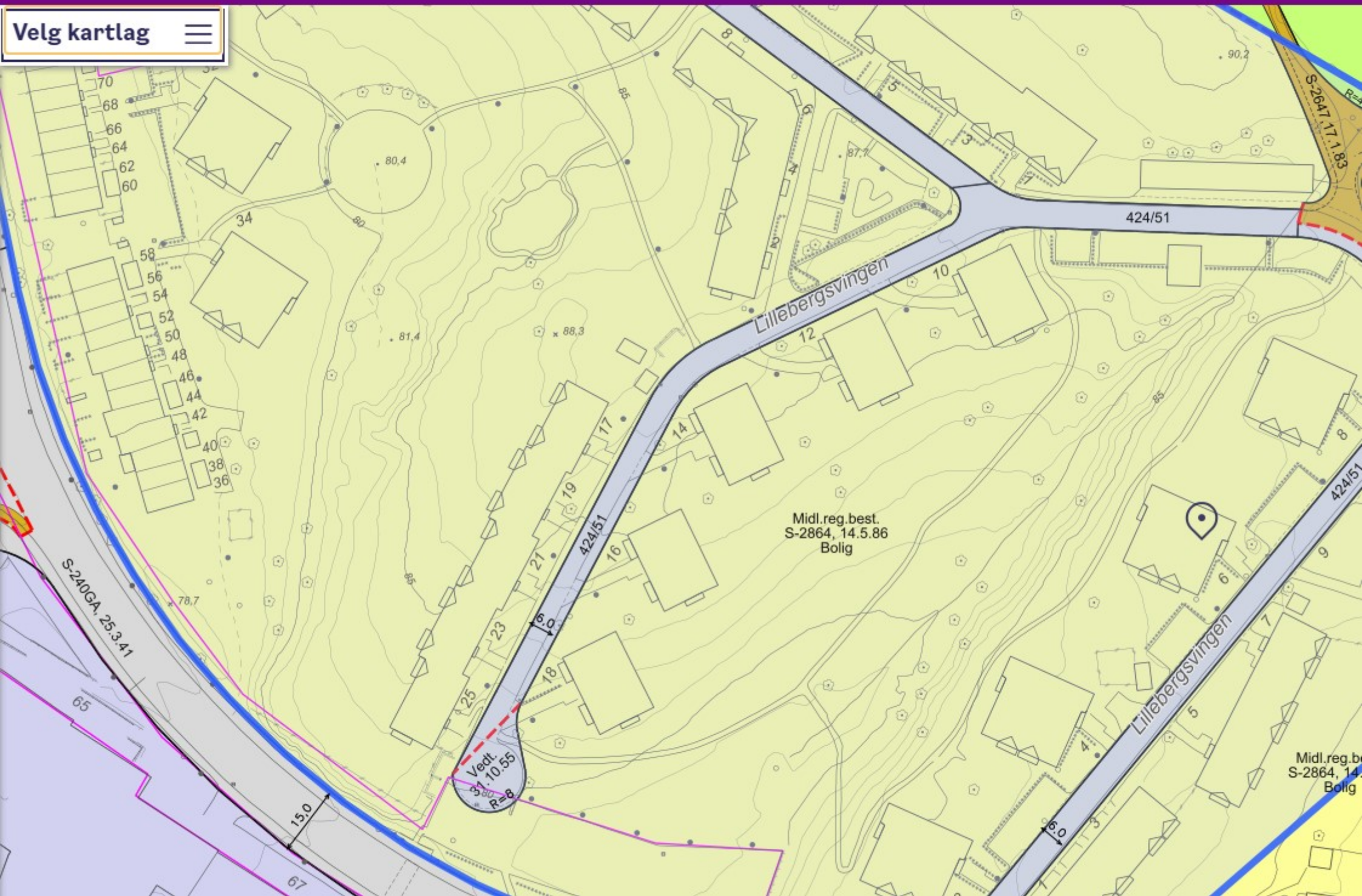




Velg kartlag

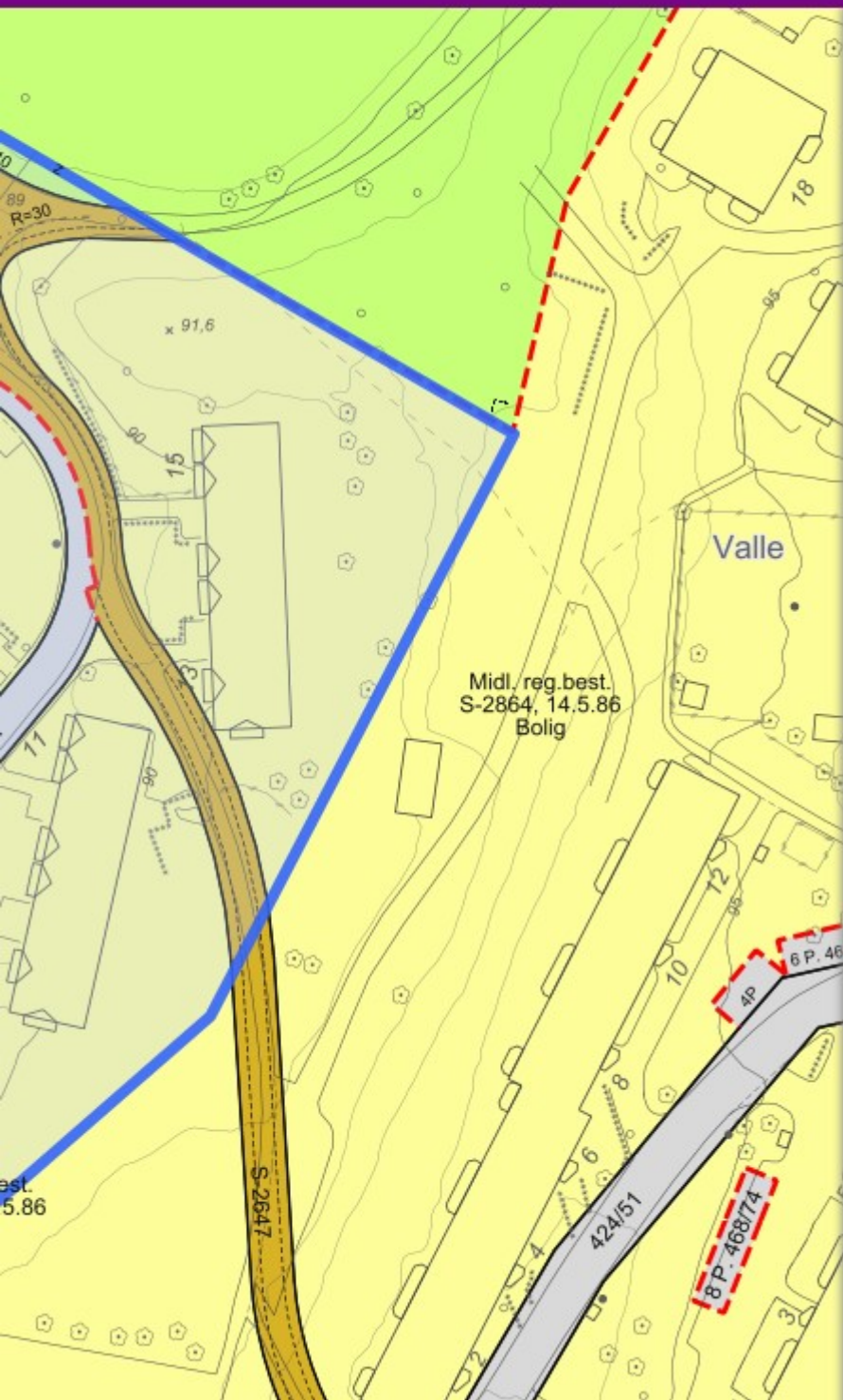


RSLAG
F. 202008314



LAG
02214130



[Om valgt eiendom](#)[Om valgt punkt](#)**122/139** (gårds-/bruksnr)

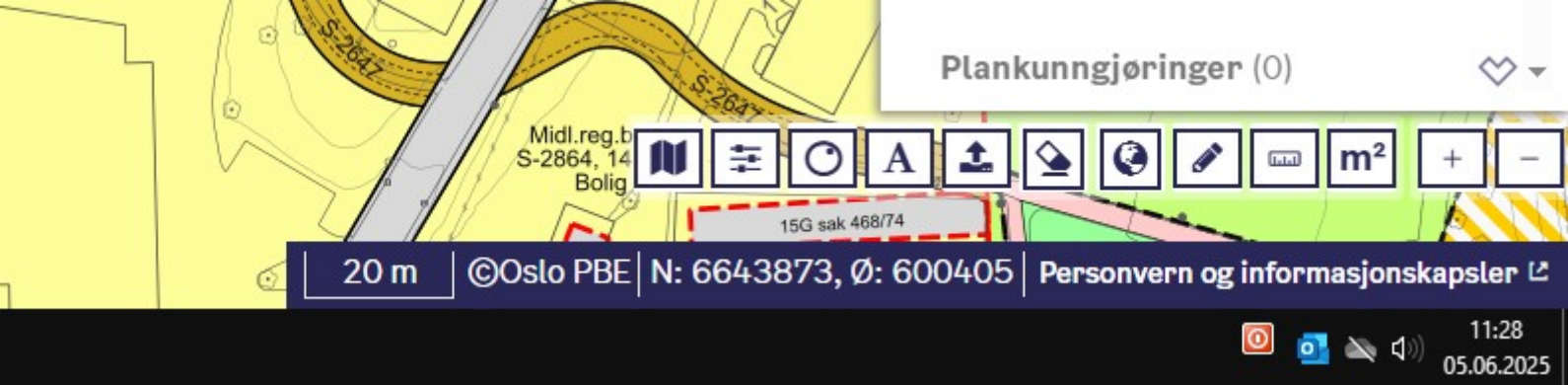
Bydel: Gamle Oslo

0662 Oslo

Beregnet areal for valgt teig: 70333m²[Se matrikel og tinglysing](#)

Planer

[Kommuneplan](#)[Kommunedelplan \(1\)](#)[Områderegulering \(0\)](#)[Reguleringsplaner \(7\)](#)[Skilt- og reklameplan \(0\)](#)[Torshovkvartalene \(0\)](#)[Planprogrammer \(1\)](#)[VPOR \(2\) Veiledende plan for offentlig rom](#)[Strategisk plan for Hovinbyen \(1\)](#)



20 m

©Oslo PBE

N: 6643873, Ø: 600405

Personvern og informasjonskapler



11:28

05.06.2025