

Lørenveien 59A

Nabolaget Løren - vurdert av 372 lokalkjente

Nabolaget spesielt anbefalt for

- Familier med barn
- Etablerere
- Godt voksne

Offentlig transport

🚶 Lørenvangen	6 min 🚶
Linje FB3A, FB3B, 23, 24	0.5 km
🚶 Løren T	7 min 🚶
Linje 4	0.5 km
🚶 Sinsenterrassen	18 min 🚶
Linje 17	1.3 km
🚶 Grefsen stasjon	26 min 🚶
Linje RE30, R31	1.9 km
🚶 Oslo S	11 min 🚶
Totalt 24 ulike linjer	4.2 km

Skoler

Løren skole (1-7 kl.)	10 min 🚶
743 elever, 38 klasser	0.7 km
Sinsen skole (1-7 kl.)	13 min 🚶
628 elever, 31 klasser	0.9 km
Teglverket skole (1-10 kl.)	15 min 🚶
661 elever, 48 klasser	1.1 km
Frydenberg skole (8-10 kl.)	8 min 🚶
506 elever, 30 klasser	0.6 km
Wang Ung Oslo (8-10 kl.)	11 min 🚶
380 elever, 14 klasser	0.9 km
Kuben videregående skole	20 min 🚶
Valle Hovin videregående skole	24 min 🚶

Opplevd trygghet

Veldig trygt 85/100

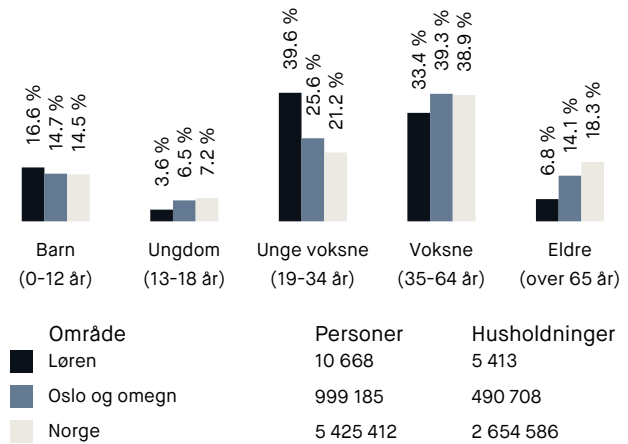
Kvalitet på skolene

Veldig bra 81/100

Naboskapet

Høflige 65/100

Aldersfordeling



Barnehager

Brødfabrikken Fus barnehage (0-5 år)	2 min 🚶
80 barn	0.2 km
Espira Gartnerløkka barnehage (1-5 ...)	5 min 🚶
120 barn	0.4 km
Kanonen barnehage (1-5 år)	6 min 🚶
91 barn	0.5 km

Dagligvare

Joker Løren	1 min 🚶
Søndagsåpent	0.1 km
Meny Løren	5 min 🚶

Primære transportmidler

1. Tog/t-bane
2. Egen bil
3. Buss

Shoppingutvalg

Meget bra 87/100

Serveringstilbud

Meget bra 86/100

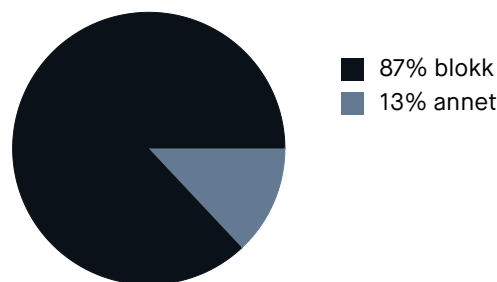
Vedlikehold hager

Godt velholdt 84/100

Sport

🚶 Refstad. Roseveien ballplass.	9 min 🚶
Ballspill	0.7 km
🚶 Frydenberg skole	12 min 🚶
Aktivitetshall, ballspill	0.9 km
🚶 STERK treningssenter	4 min 🚶
🚶 EVO Løren	6 min 🚶

Boligmasse



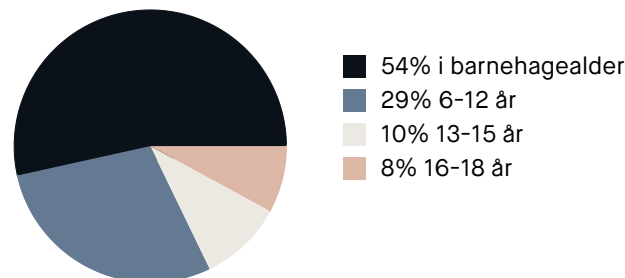
«Bynært, urbant og likevel barnevennlig»

Sitat fra en lokalkjent

Varer/Tjenester

📍 Løren Torg	4 min 🚶
📍 Apotek 1 Løren Torg	4 min 🚶

Aldersfordeling barn (0-18 år)



Familiesammensetning

Par m. barn



Par u. barn



Enslig m. barn



Enslig u. barn



Flerfamilier



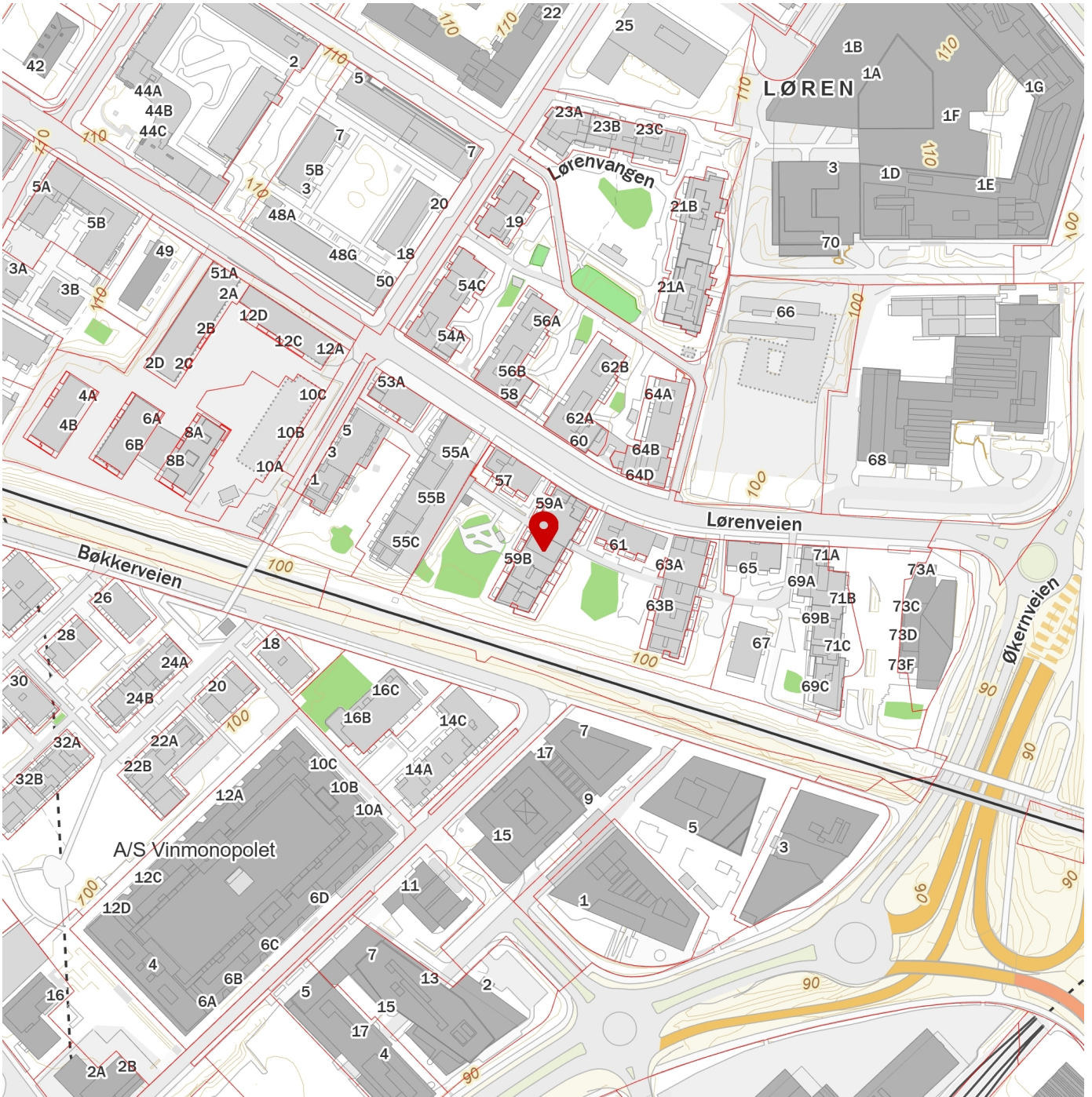
0%

47%

- Løren
- Oslo og omegn
- Norge

Sivilstand

		Norge
Gift	25%	33%
Ikke gift	67%	54%
Separert	6%	9%
Enke/Enkemann	1%	4%



Innholdet på Nabolagsprofilen er innhentet fra ulike offentlige og private kilder og det kan forekomme feil eller mangler i dataene. Distanser/tid er beregnet basert på korteste kjørbare vei eller gangvei (der kjente gangveier er med i datagrunnlaget). Vurderingene og situatene fra lokalkjente er innhentet på nettstedet Nabolag.no og er aggregerte data basert på svar innenfor et gitt nabolag. Finn.no AS eller EIE eiendomsmegling Ensjo kan ikke holdes ansvarlig for feil eller mangler i dataene. Kilder: Statens Kartverk, Statistisk Sentralbyrå, Geodata AS, Nabolag.no m.fl. Copyright © Finn.no AS 2024