

Nabolagsprofil

Trondheimsvegen - Jessheim 96 - vurdert av 69 lokalkjente

Nabolaget spesielt anbefalt for

- Godt voksne
- Enslige
- Etablerere

Offentlig transport

🚏 Jessheimkrysset	3 min 🚶
Linje 426, 438, 439	0.2 km
🚏 Jessheim stasjon	7 min 🚶
Linje R13, R13x	0.5 km
✈ Oslo Gardermoen	11 min 🚗

Skoler

Jessheim skole og ressurscenter (1-7 ...)	8 min 🚶
490 elever, 21 klasser	0.6 km
Døli skole (1-7 kl.)	14 min 🚶
401 elever, 20 klasser	1.1 km
Skogmo skole (1-7 kl.)	7 min 🚶
381 elever, 20 klasser	2.5 km
Nordby ungdomsskole (8-10 kl.)	9 min 🚶
318 elever, 15 klasser	0.7 km
Allergot ungdomsskole (8-10 kl.)	11 min 🚶
323 elever, 13 klasser	0.9 km
Jessheim videregående skole	6 min 🚶
1150 elever, 63 klasser	0.6 km
Hoppensprett vgs Jessheim	23 min 🚶

Ladepunkt for el-bil

🚗 Jessheim Storsenter - Skovly P-hu...	2 min 🚶
🚗 Jessheim Storsenter	6 min 🚶

Opplevd trygghet

Veldig trygt 76/100

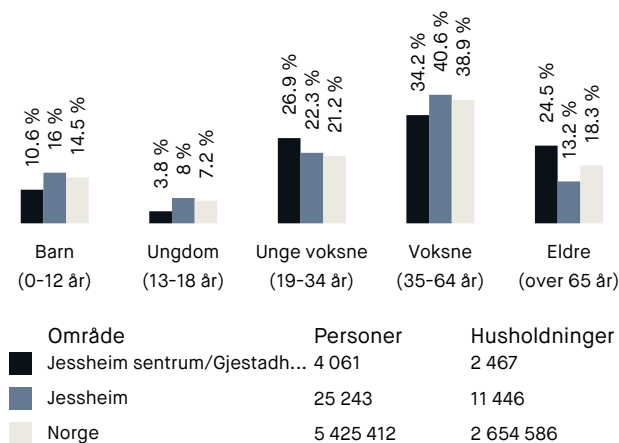
Kvalitet på skolene

Bra 65/100

Naboskapet

Høflige 52/100

Aldersfordeling



Barnehager

Jessheim barnehage (0-5 år)	8 min 🚶
69 barn	0.6 km
Romsaas litteraturbarnehage (1-5 år)	11 min 🚶
78 barn	0.9 km
Verkensveien barnehage (0-5 år)	12 min 🚶
50 barn	1 km

Dagligvare

Kiwi Skovly	2 min 🚶
Coop Extra Jessheim	3 min 🚶
Post i butikk, PostNord	0.2 km

Primære transportmidler

1. Egen bil

2. Buss

Turmulighetene

Nærhet til skog og mark 84/100

Vedlikehold veier

Godt velholdt 82/100

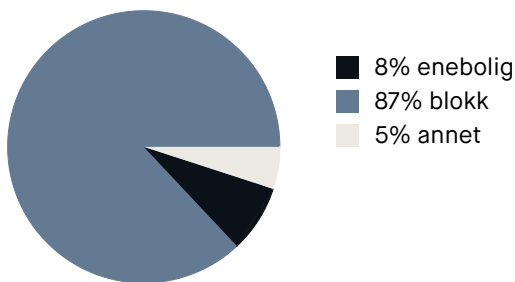
Vedlikehold hager

Godt velholdt 78/100

Sport

📍 Jessheimhallen	6 min 🚶
Aktivitetshall	0.5 km
📍 Jessheim skole	8 min 🚶
Aktivitetshall, ballspill	0.7 km
🚶 Fresh Fitness Jessheim	3 min 🚶
🚶 Spenst Jessheim	9 min 🚶

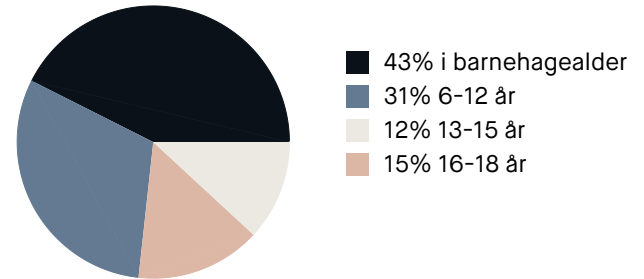
Boligmasse



Varer/Tjenester

📍 Jessheim Storsenter	3 min 🚶
📍 Boots apotek Ullensaker	3 min 🚶

Aldersfordeling barn (0-18 år)



Familiesammensetning

Par m. barn



Par u. barn



Enslig m. barn



Enslig u. barn



Flerfamilier



0%

56%

■ Jessheim sentrum/Gjestadhagen

■ Jessheim

■ Norge

Sivilstand

		Norge
Gift	30%	33%
Ikke gift	49%	54%
Separert	13%	9%
Enke/Enkemann	8%	4%

