



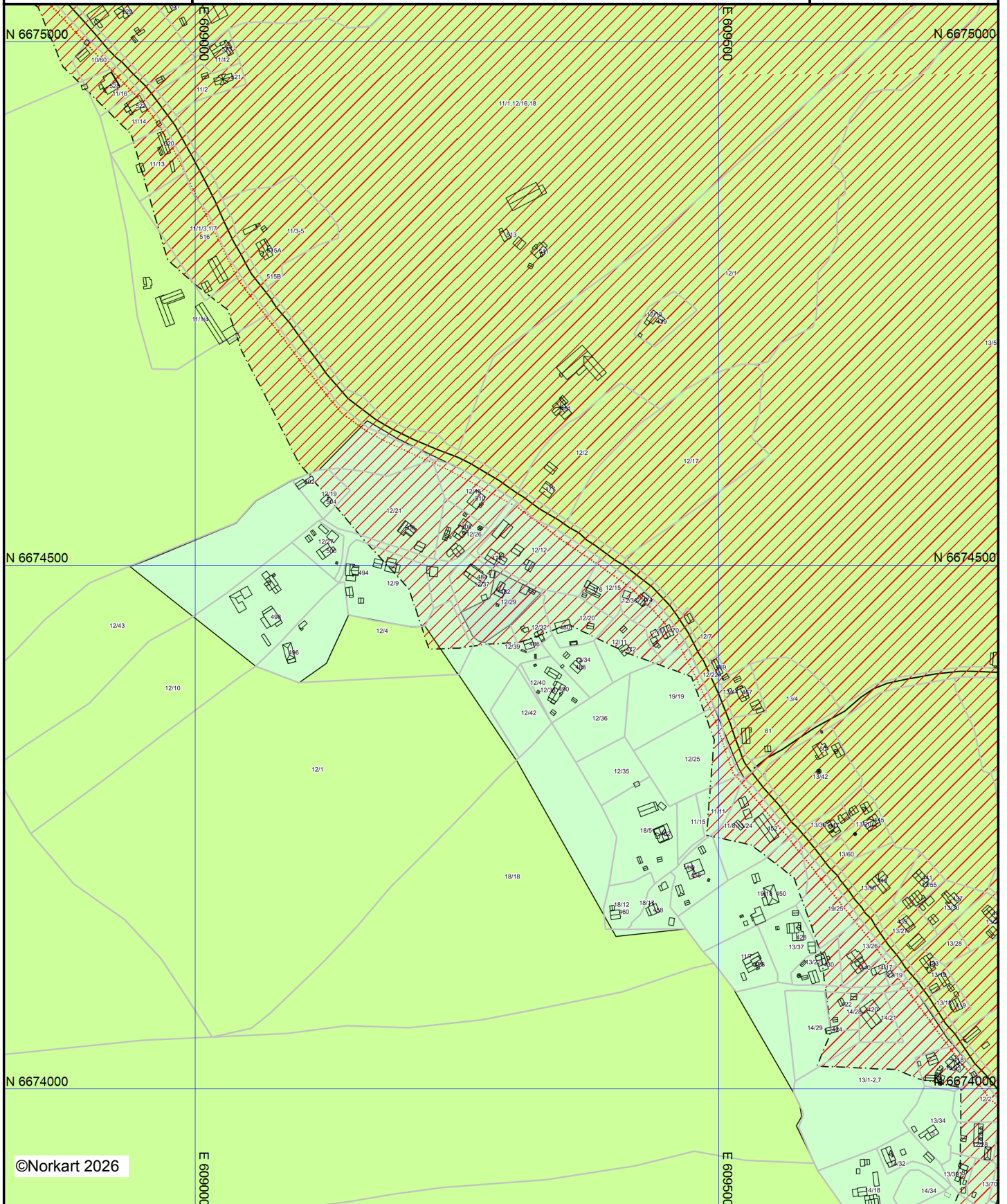
Nannestad kommune

# Kommuneplankart

Eiendom: 12/29  
Adresse: Åsvegen 482  
Dato: 15.04.2026  
Målestokk: 1:5000



UTM-32



©Norkart 2026





Kartet er produsert fra kommunens beste digitale kartbaser for området og inneholder viktige opplysninger om eiendommen og området omkring. Presentasjonen av informasjon er i samsvar med nasjonal standard. Kartet kan inneholde feil, mangler eller avvik i forhold til kravene i oppgitt standard. Kartet kan ikke benyttes til andre formål enn det formålet det er utlevert til uten samtykke fra kommunen jf. lov om åndsverk.

## Tegnforklaring

### *Kommuneplan/Kommunedelplan PBL 2008*

-  Faresone grense
-  Faresone grense
-  Faresone - Ras- og skredfare
-  Faresone - Ras- og skredfare
-  LNFR-areal - nåværende
-  LNFR-areal ,Spredt boligbebyggelse - nåværende
-  Markagrense

### *Felles for kommuneplan PBL 1985 og 2008*

-  Planområde
-  Grense for arealformål
-  Samleveg - nåværende
-  Gang-/sykkelveg - framtidig