

VEDTEKTER

FOR

HARTMANNS VEI 34 C - G

(Vedtektene er fastsatt/sist endret i forbindelse med opprettelsen av Sameiet / på årsmøte den xx.xx.24.)

1. SAMEIETS NAVN

Sameiets navn er Hartmanns vei 34 C – G.

2. ORGANISERING AV SAMEIET. SEKSJONSEIERNES RÅDERETT

2.1 Organisering og sameiebrøk

Sameiet består av totalt 5 boligseksjoner på eiendommen gnr. 10, bnr. 200 i Oslo kommune. For hver seksjon er det fastsatt en sameiebrøk som uttrykker sameieandelens størrelse. Sameiebrøken er som følger:

Seksjon nr. 1

Seksjon nr. 2

Seksjon nr. 3

Seksjon nr. 4

Seksjon nr. 5

Alle deler av tomten og bebyggelsen som etter seksjoneringen ikke omfattes av bruksenhetene (hoveddeler og tilleggsdeler), er fellesarealer.

2.2 Rettslig rådighet over seksjonene

Med de begrensninger som følger av eierseksjonsloven og disse vedtekter, har den enkelte seksjonseier full rettslig rådighet over sin seksjon, herunder rett til salg, bortleie og pantsettelse.

2.3 Bruk av bruksenhetene og fellesarealer

2.3.1 Bruksenhetene og fellesarealer

Den enkelte seksjonseier har enerett til å bruke sin bruksenhet og rett til å benytte fellesarealene til det de er beregnet eller vanlig brukt til, og for øvrig til bruk som er i samsvar med tiden og forholdene.

2.3.2 Bruk av uteareal

Adkomstveier er fellesareal og brukes av seksjonseierne i fellesskap. Det er utarbeidet utomhusplan som viser hvilket areal hver boligseksjonen har eksklusiv disposisjonsrett til og hva som disponeres i fellesskap. Utomhusplanen følger som vedlegg.

2.3.3 Bruk av parkeringsplasser

Parkeringsplasser i felles garasjeanlegg og biloppstillingsplasser er tilleggsdeler til de enkelte seksjoner. Kjørebane og adkomst på overflaten er fellesareal.

3. VEDLIKEHOLD

3.1 Bruksenhetene

Det påligger den enkelte seksjonseier å besørge alt innvendig og utvendig vedlikehold av sin bruksenhet (hoveddel og tilleggsdeler). Dette omfatter også nødvendige utbedringer og reparasjoner.

Seksjonseieren har plikt til å gjennomføre forsvarlig vedlikehold, slik at det ikke oppstår skade på fellesarealer eller andre bruksenheter, eller ulempe for andre seksjonseiere.

Seksjonseieren er ansvarlig for at bruksenheten er utstyrt med påbudt brannvernutstyr, og at dette fungerer og er i forskriftsmessig stand.

Seksjonseieren har plikt til å gjennomføre forsvarlig vedlikehold, slik at det ikke oppstår skade på fellesarealer eller andre bruksenheter, eller ulempe for andre seksjonseiere.

3.2 Fellesareal

Alt vedlikehold av fellesareal påhviler seksjonseierne i fellesskap.

3.3 Erstatningsansvar

En seksjonseier som ikke oppfyller sin vedlikeholdsplikt, skal erstatte tap dette påfører andre seksjonseiere på de vilkår som fremgår av eierseksjonsloven § 34.

4. FELLESKOSTNADER

Felleskostnader er alle kostnader ved eiendommens drift som ikke gjelder den enkelte bruksenhet, så som forsikringer, vedlikehold av felles kjørevei, skatter og offentlige avgifter med mer.

Styret skal påse at alle felleskostnader blir dekket av Sameiet etter hvert som de forfaller, slik at man unngår at kreditor gjør krav gjeldende mot de enkelte seksjonseiere for seksjonseiernes felles forpliktelser.

Til dekning av sin andel av felleskostnadene skal den enkelte seksjonseier forskuddsvis hver måned betale et akontobeløp fastsatt av styret. Endring av akontobeløp kan tidligst tre i kraft etter en måneds varsel.

Felleskostnadene skal fordeles mellom seksjonseierne etter størrelsen på sameiebrøkene, med mindre særlige grunner taler for å fordele kostnadene etter nytten for den enkelte bruksenhet eller etter forbruk, eller annet gyldig vedtas med tilslutning fra de seksjonseierne det gjelder.

Kostnader til TV-anlegg og bredbånd skal om mulig fordeles og betales av den enkelte seksjonseier.

For seksjonseiernes felles ansvar og forpliktelser hefter den enkelte seksjonseier i henhold til sin sameiebrøk.

For seksjonseiernes felles ansvar og forpliktelser overfor utenforstående hefter den enkelte seksjonseier i forhold til sameiebrøk.

5. LOVBESTEMT PANTERETT

De andre seksjonseierne har lovbestemt panterett i seksjonen for krav mot seksjonseieren som følger av sameieforholdet. Pantekravet kan ikke overstige et beløp som for hver bruksenhet svarer til to ganger folketrygdens grunnbeløp på det tidspunktet da tvangsdekning besluttes gjennomført.

6. ÅRSMØTET

Den øverste myndighet i sameiet utøves av årsmøtet. Det avholdes minst ett årsmøte årlig. Styret utgjør årsmøtet i sameiet.

Ordinært årsmøte skal holdes hvert år innen utgangen av juni.

Ekstraordinært årsmøte holdes når styret finner det nødvendig eller når én seksjonseier krever det og samtidig oppgir hvilke saker som ønskes behandlet.

I årsmøtet har hver seksjon én stemme. Ved stemmelikhet foretas loddtrekning.

Endringer i vedtektene krever enstemmighet.

7. STYRET

Sameiet skal ha et styre som består av seksjonseierne. Det skal avholdes to styremøter årlig i tillegg til årsmøtet.

For styret gjelder punkt 6 tilsvarende så langt den passer.

8. FORHOLDET TIL EIERSEKSJONSLOVEN

For så vidt ikke annet følger av disse vedtektene, gjelder reglene i lov om eierseksjoner av 16. juni 2017 nr. 65.



Jens Christian Killengreen
HARTMANNS VEI 34E

Dato: 09.03.2023

Deres ref:
Bestillingsnr.: 86466698
7023562

Vår ref (Saksnr):

Saksbehandler: Automatisert produksjon

AREALBEKREFTELSE FOR GNR.10 BNR. 200

Vi viser til bestilling av 20230309 for HARTMANNS VEI 34E.

GNR. 10 BNR. 200

er, ifølge eiendomsregisteret i Oslo, opprettet den 13.02.1920.

Arealet for eiendommen, med til- og framålinger ført i eiendomsregisteret i Oslo, er

1616 m²

Eiendommen, i samsvar med oppgitt areal, er vist med gul farge på vedlagte kartutsnitt.

Målestokk= 1: 1000.

Eiendommen består av 1 teig.

Plan- og bygningsetaten

Avdeling for Geodata
Matrikkelenheten

Kristin Tveit
Enhetsleder



Plan- og bygningsetaten

Boks 364 Sentrum
0102 Oslo

Besøksadresse:

Vahls gate 1, 0187 Oslo

www.pbe.oslo.kommune.no

Sentralbord: 02 180

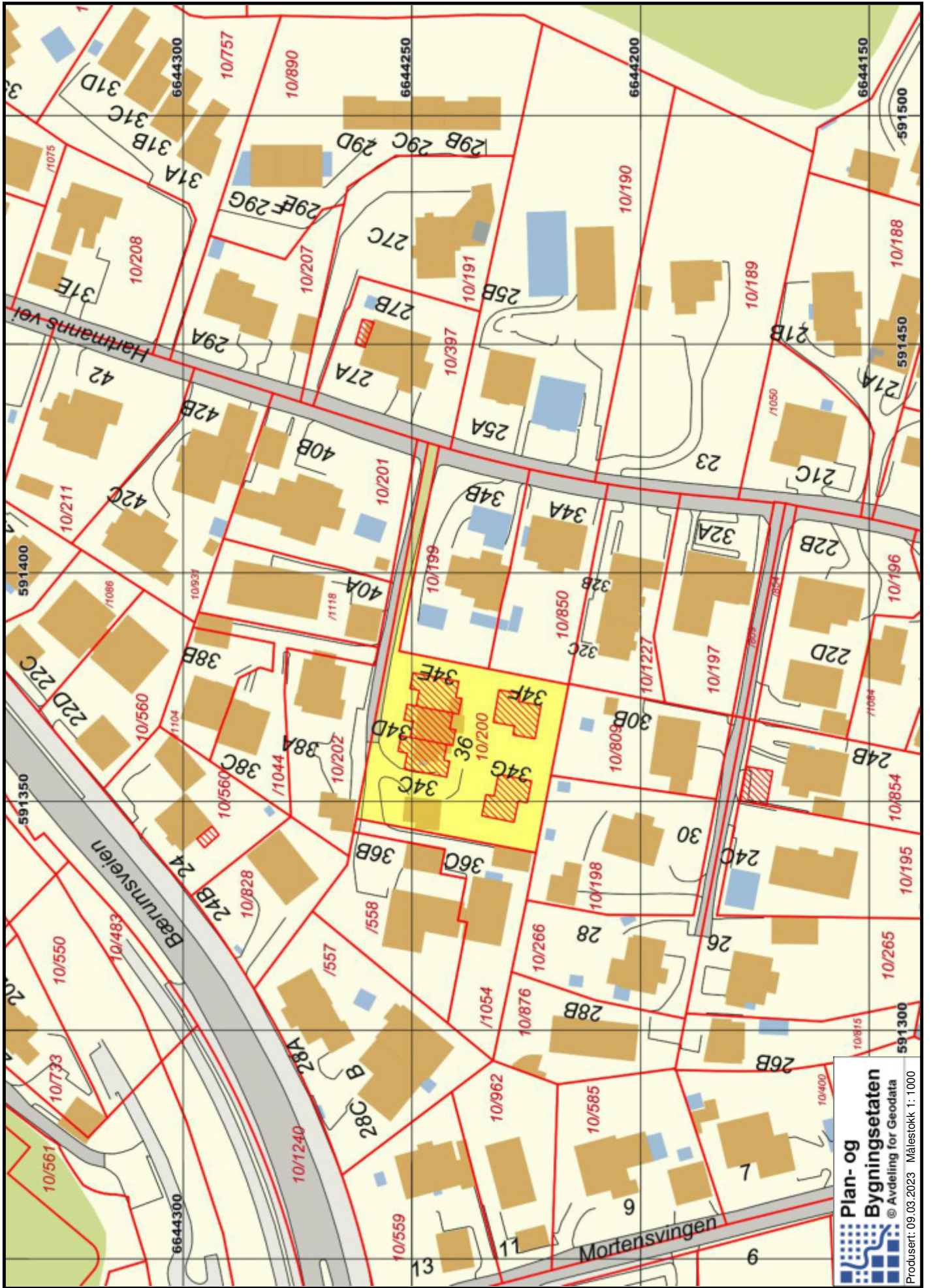
Kundesenteret: 23 49 10 00

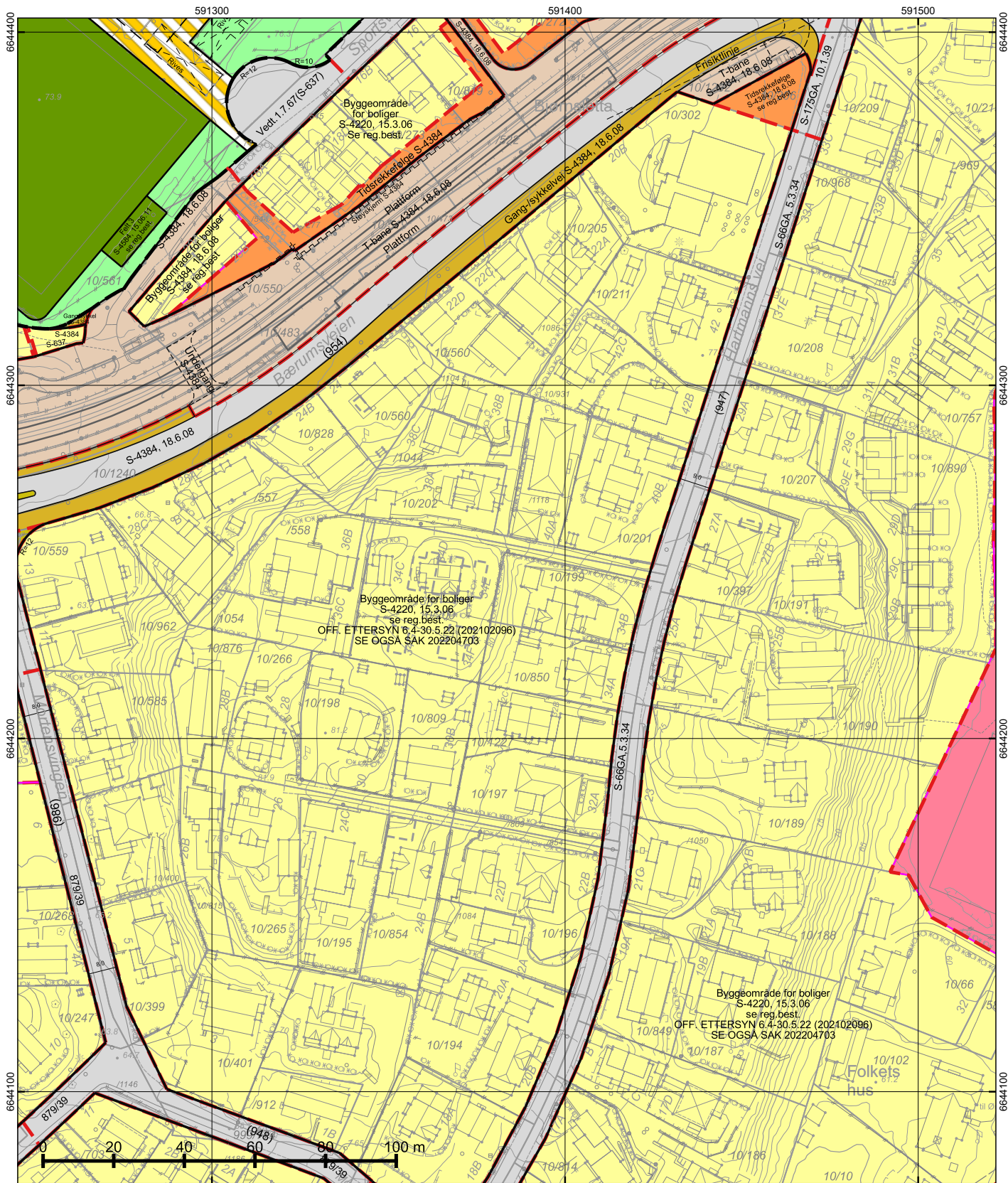
Telefaks: 23 49 10 01

E-post: postmottak@pbe.oslo.kommune.no

Bankgiro: 6003 05 58920

Org.nr.: 971 040 823 MVA





*regulert kotehøyde med Oslo lokal som høydereferanse. Ved prosjektering legges 37 cm til denne kotehøyden.

© Plan- og bygningssetaten, Oslo kommune

 Oslo

Dato: 09.03.2023
 Bruker: FME
 Målestokk 1:1000
 Ekvidistanse 1m
 Koord.system: EUREF89 - UTM sone 32











Høydereferanser
 - Reguleringsplan: Se reg.best.
 - Bakgrunnskart: NN2000
 Originalformat: A3

Reguleringskart	
<ul style="list-style-type: none"> - Kartutsnittet gjelder vertikalnivå 2 (dvs. på bakkenivå). - Gjeldende kommunedelplaner: KDP-17 - Naturmangfold innenfor kartutsnittet. Se eget kart. - Kartet er sammenstilt for: Eiendomsomsetning. Kan ikke brukes til byggesak. 	
PlottID/Best.nr: 116820/ 86466698	Deres ref.: 18732/ WM264_15_3002428
Adresse: HARTMANN S Vei 34E	Kommentar:
Gnr/Bnr: 10/200	

Opprinnelig reguleringsplan gir rammer for høyder på planlagt bebyggelse ut fra terrenghøyden slik de var da reguleringsplanen ble vedtatt. Det nye sammenstilte reguleringskartet viser dagens terreng- og tomesituasjon. Planens originale vedtakskart er tilgjengelig i Saksinnsyn.

Se tegnforklaring på eget ark

TEGNFORKLARING - REGULERING (for gjeldende kartutsnitt)

	110 - Bolig m.tilh. anlegg
	162 - Skole m.tilh.anlegg
	310 - Offentlig kjørebane/veigrunn
	311 - Annet veiareal
	312 - Fortau
	317 - Offentlig gang-/sykkelvei
	332 - Område avsatt til sporvogn/trikk
	622 - Areal avsatt til kommunaltekn. anl.
	1430 - Idrettsstadion
	1800 - Kombinert bebyggelse og anleggsformål
	3040 - Friområde
	311 - Annet veiareal
	312 - Fortau
	317 - Offentlig gang-/sykkelvei
	325 - Veigrunn i tunnel
	332 - Område avsatt til sporvogn/trikk
	913 - Formålavgrensning
	930 - Reguleringslinje
	Formålgrense
	Foreløpig plan
	Plangrense (gammel lov)
	Plangrense (ny lov)
	Byggegrense
	Bebyggelse som forutsettes fjernet
	Frisiktlinje
	Regulert stoyskjerm
	Måle og avstandlinje (Dimensjonlinje)



© Plan- og bygningssetaten, Oslo kommune

 **Oslo**
 Dato: 09.03.2023
 Bruker: FME
 Målestokk 1:1000
 Ekvadistanse 1m
 Koord.system: EUREF89 - UTM sone 32
 Høydereferanser
 - Reguleringsplan: Se reg.best.
 - Bakgrunnskart: NN2000
 Originalformat: A3



Naturmangfold

- Skraverte felter markerer områder hvor det er registrert naturmangfold (rød) eller fremmede skadelige organismer (sort).
 - Kartet er sammenstilt for: Eiendomsomsetning. Kan ikke brukes til byggesak.

PlottID/Best.nr: 116820/ 86466698

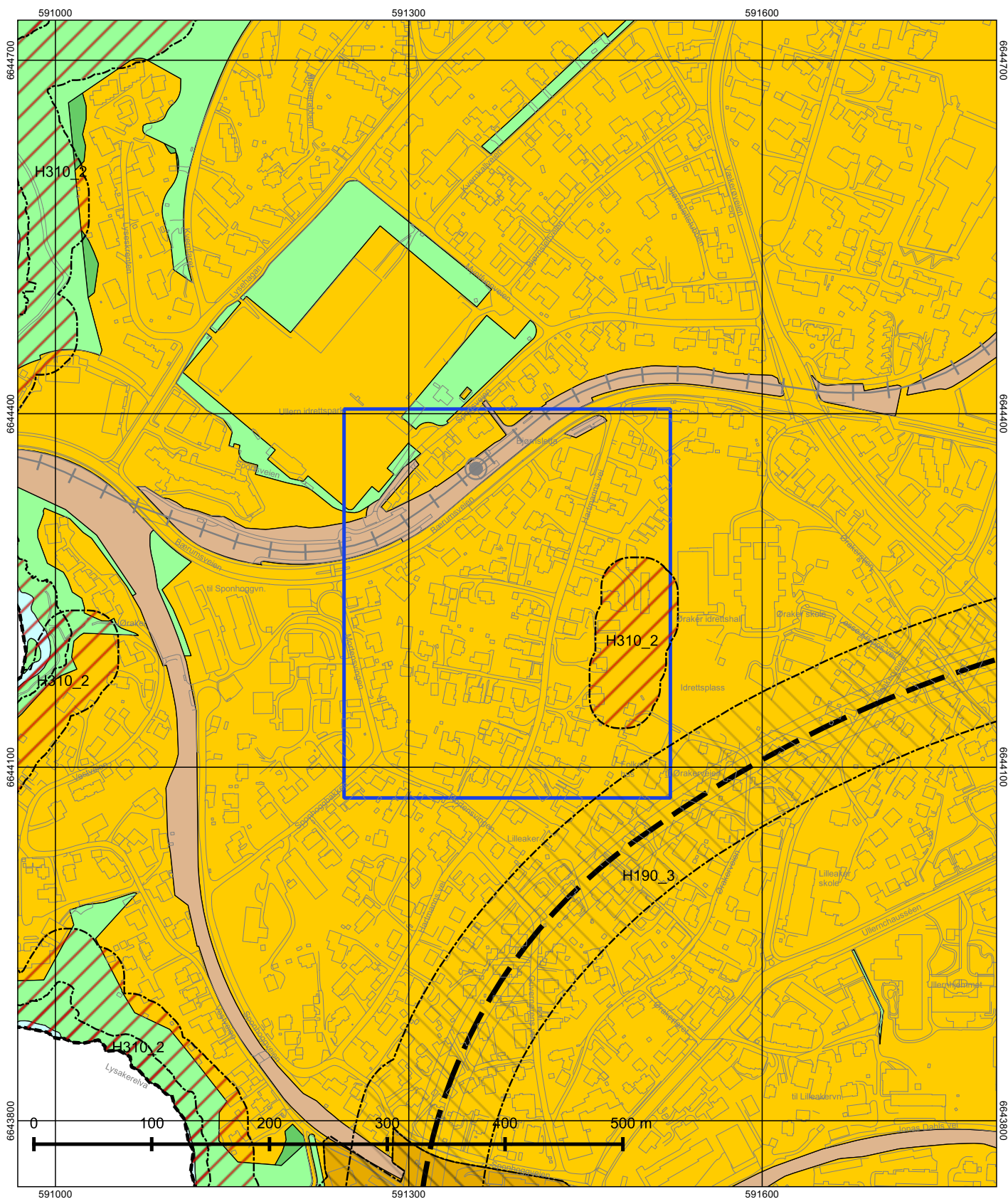
Adresse: HARTMANNS VEI 34E

Gnr/Bnr: 10/200

Deres ref.: 18732/
WM264_15_3002428

Kommentar:

Opprinnelig reguleringsplan gir rammer for høyder på planlagt bebyggelse ut fra terrenghøyden slik de var da reguleringsplanen ble vedtatt. Det nye sammenstilte reguleringsplankartet viser dagens terreng- og tomesituasjon. Planens originale vedtakskart er tilgjengelig i Saksinnsyn.



Dato: 09.03.2023
 Målestokk 1:3000
 Koordinatsystem: EUREF89 - UTM sone 32
 PlottID/Best.nr: 116820/86466698
 Deres ref.: 18732/ WM264 15 3002428

Kommuneplanen 2015–2030

Vedtatt av bystyret 23.09.2015, sak 262

Kartet viser utsnitt av «Plankart 1-2 Arealbruk» og «Plankart 2-2 Hensynssoner». For øvrige juridisk bindende kart, se Planinnsyn - <https://od2.pbe.oslo.kommune.no/kart/?mode=kommuneplan>

Blå ramme viser utsnittet for de øvrige plottene.

Reguleringsplaner vedtatt etter 17.09.2014 og til 23.09.2015 vil gjelde foran kommuneplanen ved motstrid. Reguleringsplaner vedtatt etter kommuneplanen vil gjelde foran kommuneplanen ved motstrid.

Se tegnforklaring på eget ark.



Tegnforklaring - kommuneplan

	Farled		Bebyggelse og anlegg, eksisterende
	Fjernveg (tunnel)		Bebyggelse og anlegg, fremtidig
	Fjernveg		Bane, eksisterende
	Markagrense		Havn, eksisterende
	Plangrense		Havn, fremtidig
	Sporveg (tunnel), fremtig		Kollektivknutepunkt, fremtidig
	Sporveg (tunnel), eksisterende		Grønnstruktur, eksisterende
	Sporveg, eksisterende		Grønnstruktur, fremtidig
	Sporveg, fremtidig		Forsvaret
	Jernbane (tunnel), fremtidig		LNF-areal, eksisterende
	Jernbane (tunnel), eksisterende		LNF-areal, fremtidig
	Jernbane, eksisterende		Spredt boligbebyggelse, eksisterende
	Turvei		Spredt boligbebyggelse, fremtidig
	Ny T-bane-/jernbanestasjon (ikke juridisk)		Spredt fritidsbebyggelse, eksisterende
	T-banestasjon (ikke juridisk)		Spredt fritidsbebyggelse, fremtidig
	Jernbanestasjon (ikke juridisk)		Bruk og vern av sjø og vassdrag med tilhørende strandsone
	Banetrase (ikke juridisk)		Farled
	Fjordtrikk (ikke juridisk)		Småbåthavn, eksisterende
	Samferdsel (ikke juridisk)		Småbåthavn, fremtidig
	Eksisterende kollektivknutepunkt		Naturområde
	Fremtidig kollektivknutepunkt		Friluftsområde
	Spredt boligbebyggelse		Ytre by (utviklingsområder)
	Bestemmelsesgrense		Indre by (utviklingsområder)
	Aktivitetssone marka		H570 - Bevaring kulturmiljø
			H710 - Båndlegging for regulering etter pbl.
			H810_1 - Krav om felles planlegging (områderegulering)
			H810_2 - Krav om felles planlegging
			H820_1 - Omforming (kabling og høystentledninger)
			H820_2 - Omforming (trafostasjoner)
			H110 - Nedlagsfelt drikkevann
			H190 - Andre sikringssoner
			H310_1 - Kvikkleire
			H310_2 - Steinsprang
			H320_1 - Stormflo
			H320_2 - Elveflom
			H390 - Deponi



Oslo kommune
Plan- og bygningsetaten

S-4220

Saken gjelder: REGULERINGSPLAN FOR SMÅHUSOMRÅDER I OSLOS YTRE BY,(SMÅHUSPLANEN).
Ny § 6, 7, 8 ,9, 10, 12, 18 og 20, vedtatt 12.6.13. Ny § 9, 4. ledd og § 10, 1. ledd andre setning,
vedtatt 17.3.15. BUK-sak 57/15.

Vedtaksdato: 15.03.2006

Vedtatt av: Bystyret, egengodkjenning

Lovverk: PBL 1985

Høydereferanse: OSLO LOKAL

Merknader: Se sak 200913489, endret reg.best.

Knytning(er) mot andre planer: V021012, V040711, V051114, V121214, V240614, 200401057

Saken består av 10 side(r) inkludert denne.



Plan- og bygningsetaten

Besøksadresse:
Vahls gate 1, 0187 Oslo
Postadresse:
Boks 364 Sentrum,
0102 Oslo

Telefon: 23 49 10 00 Organisasjonsnummer:
Telefaks:23 49 10 01 971 040 823 MVA
E-post: postmottak@pbe.oslo.kommune.no
Internett: www.pbe.oslo.kommune.no

OSLO KOMMUNE

S-4220, 15.03.2006, rev. 12.06.2013 og 17.3.2015.

Se endret reg.best., vedt. 17.11.2008 (V171108).

Mindre vesentlig reguleringsendring for tre eiendommer (gnr.125 bnr.128, gnr.58 bnr.47 og gnr.27 bnr.465). Slik at arkeologisk utgravning av berørte automatisk fredete kulturminner sikres før søknad om tiltak kan behandles.

Se endret reg.best., vedt.04.07.2011(V040711)

Små reguleringsendringer for tre eiendommer, (gnr.48/ bnr.21, gnr. 48/ bnr.27, gnr.10/ bnr.281). Slik at det foretas arkeologisk undersøkelse, for at berørte automatisk fredete kulturminner ivaretas og sikres før tiltak igangsettes".

Se endret reg.best., vedt.02.10.2012 (V021012)

Små reguleringsendringer for eiendommen gnr.27/ bnr.482. Slik at det foretas arkeologisk undersøkelse for at berørte automatisk fredete kulturminner ivaretas og sikres før tiltak igangsettes.

Se endret reg.best., vedt. 24.06.2014 (V240614)

I Bergsalléen 8A, gnr 48, bnr. 331, skal det foretas arkeologisk utgravning av de berørte automatisk fredete kulturminner, id 170362, før iverksetting av byggetiltak. Det skal tas kontakt med Byantikvaren i Oslo umiddelbart etter søknad om tiltak har kommet inn, slik at omfanget av den arkeologiske undersøkelsen kan fastsettes.

Se endret reg.best., vedt. 05.11.2014 (V051114)

Før iverksetting av byggetiltak som berører kulturminne id 176633 i Nils Lauritssøns vei 18 skal det foretas arkeologisk utgravning av dette. Anleggsarbeid kan iverksettes før utgravningen gjennomføres i de delområder, der dette ikke er til hinder for gjennomføringen av utgravningen, eller utgjør en fare for å påføre kulturminne skade, jf. avmerking på kart datert 10. september 2014.

Det skal tas kontakt med Byantikvaren i Oslo i god tid før tiltaket skal gjennomføres slik at omfanget av de arkeologiske granskningene kan fastsettes.

REGULERINGSBESTEMMELSER FOR SMÅHUSOMRÅDER I OSLOS YTRE BY (S-4220) (Med endrede §§ 6, 7, 8, 9, 10, 12, 18 og 20).

Paragraf 1 – 20

§ 1 Avgrensning

Disse reguleringsbestemmelser gjelder for de områder som er vist på plankart merket BOP-200401057 (i målestokk 1:5000), datert 01.03.2004 og revidert 10.02.2006.

§ 2 Reguleringsformål

Området reguleres til byggeområde for boliger. Innenfor planområdet opprettholdes gjeldende reguleringsplaner for andre formål enn byggeområder for boliger. Automatisk fredete kulturminner som er avmerket på plankartet reguleres til spesialområder bevaring/automatisk fredete kulturminner/boliger.

§ 3 Hensikten med reguleringsplanen

Hensikten med reguleringsplanen er å legge til rette for en utvikling i planområdet med bebyggelse med småhuskarakter, og å opprettholde og styrke småhusområdenes kvaliteter. Planen skal ivareta områdenes estetiske, funksjonelle, kulturminnefaglige og miljømessige kvaliteter knyttet til eksisterende bebyggelse, landskap, vegetasjon og biologisk mangfold.

§ 4 Bebyggelsesplan

Tiltak med 10 eller flere nye boenheter kan bare oppføres på grunnlag av godkjent bebyggelsesplan.

§ 5 Utomhusplan

Ved innsendelse av søknad om tillatelse til tiltak kreves utomhusplan. Denne skal vise både eksisterende og planert terreng for eiendommen og terrengtilpasning til naboeiendommene, samt opparbeiding av utearealene.

Terrengbehandling, beplantning og annen opparbeiding i samsvar med godkjent utomhusplan må være utført før midlertidig brukstillatelse gis.

For mindre tiltak som ikke endrer utomhusarealet kan kommunen forenkle kravet til dokumentasjon.


§ 6 Plassering av bebyggelse og terrengtilpasning

6.1

Nærområdets landskap/terreng, grøntdrag og bebyggelsesstruktur skal være førende ved plassering og gruppering av ny bebyggelse og ved fradeling av eiendommer.

Følgende definisjoner legges til grunn:

- a. Med nærområde menes et område som omfatter tilgrensende eiendommer, eiendommer som er gjenboere, samt eiendommer langs begge sider av tiliggende vei/veier, som følger av figur 1a-c. Kommunen kan fastsette et utvidet eller redusert nærområde der det er naturlig at et større eller mindre område ses i sammenheng.



*Figur 1a :
Nærområde der tiltak ligger
langs vei/gate*

*Figur 1b:
Nærområde der tiltak ligger i
vei-/gatekryss*

*Figur 1c:
Nærområde der tiltak ligger bak
bebyggelse langs vei/gate*

- b. Med bebyggelsesstruktur menes måten bygningene er plassert og gruppert på den enkelte eiendom, i forhold til bebyggelsen i nærområdet og i forhold til veier, ferdslinjer, bekkeløp, landskap/terreng og grøntdrag.
- c. Enhetlig bebyggelsesstruktur betyr at minst 3/4 av bygningene i nærområdet har lik plassering og gruppering i forhold til ovennevnte elementer.
- d. Med grøntdrag menes vegetasjonsbelter som strekker seg over flere eiendommer.

6.2

Kommunen skal godkjenne tiltakets plassering. Ved plassering av tiltak skal bebyggelsesstruktur for eiendommer langs samme side av vei i nærområdet vektlegges. Dersom tiltaket ikke er lokalisert langs vei skal plassering av bebyggelse på tilgrensende eiendommer være førende. I områder med større bygningsvolumer i eksisterende bebyggelse skal nye boligenheter samles i volumer av tilsvarende størrelse.

6.3

Tiltak innenfor nærområder med enhetlig bebyggelsesstruktur skal videreføre denne. Der bebyggelsen i nærområdet har enhetlig avstand til vei skal denne avstanden opprettholdes.

Ny bebyggelsesstruktur innenfor enhetlige områder kan tillates, dersom denne kan videreføres over flere eiendommer i nærområdet på en slik måte at en enhetlig bebyggelsesstruktur sikres.

6.4

I nærområder uten dominerende bebyggelsesstruktur eller ved ubebygde arealer kan bebyggelse plasseres i nyskapende strukturer, og disse skal binde området sammen.

6.5

Ved alle tiltak etter plan- og bygningsloven (pbl) skal det legges stor vekt på bevaring av eksisterende terreng og vegetasjon. Terrenginngrep for å oppnå høyere utnyttelse, annen plassering eller høyere gesims- og terreng høyde enn tomtens naturlige topografi legger til rette for tillates ikke. Ferdig planert terreng skal tilsvare eksisterende terrengnivå.

Følgende unntak tillates:

- a. På flate og svakt skrånende tomter skal samlet høyde på støttemurer, fyllinger og/eller skjæringer ved bebyggelse maksimalt være 0,5 meter.
- b. For skrånende tomter med fall 1:6 – 1:3 skal høyde på støttemurer, fyllinger og/eller skjæringer samlet ikke overskride 1 meter.
- c. For bratte tomter med terrengfall mer enn 1:3 skal høyde på støttemurer, fyllinger og/eller skjæringer samlet ikke overskride 1,5 meter.

Ved terrassering av terrenginngrep som nevnt i b og c skal maksimal utstrekning og minste avstand mellom terrenginngrepene være 6 m i terrengets fallretning.

Terrengmessig overgang til naboeiendommer skal gis en naturlig utforming. Det skal ikke etableres støttemurer, fyllinger, og/eller skjæringer med samlet høyde på mer enn 0,5 meter nærmere enn 4 meter fra nabogrense.

Mindre avvik kan tillates for adkomst/avkjørsel og parkering.

6.6

Maksimalt 40 % av tomtens areal, inklusive bebygd areal (BYA), kan opparbeides med harde, vann-ugjennomtrengelige overflater. Overvann skal håndteres lokalt på egen eiendom.

6.7

Nye tiltak skal plasseres slik at større trær bevarer. Med større trær menes trær med stammeomkrets over 90 cm, målt 1 meter over terreng. Det skal avsettes plass på eiendommen i plan og dybde til utvikling av rotsystem og krone. Treets rotsone regnes som største omkrets for treets krone. Tiltak eller byggegroper innenfor denne sonen tillates ikke.

§ 7 Utforming av bebyggelse

Nye tiltak skal ha god bruksmessig, fysisk og estetisk kvalitet.

Nye tiltak skal ha småhuskarakter og størrelse/volum tilsvarende eksisterende bebyggelse i nærområdet. Flertallet av følgende formingsfaktorer skal hentes fra eksisterende bebyggelse: Høyde, lengde/bredde, grunnflate, volumoppbygging, takform og materialbruk, hvorav takform og/eller materialbruk skal være et av elementene.

I nærområder med i hovedsak ensartet bebyggelse skal alle ovennevnte formingsfaktorer hentes fra eksisterende bebyggelse.

§ 8 Bevaringsverdig bebyggelse

Ved behandlingen av søknadspliktige tiltak samt ved behandling av bebyggelsesplaner skal spørsmålet om bevaring avklares med antikvarisk myndighet (Byantikvaren).

Der det er enkeltbygg av særlig arkitektonisk eller historisk betydning på eiendommen, eller eiendommen inngår i grupper av bygninger som sammen utgjør et spesielt verdifullt kulturmiljø, skal nybygg plasseres slik at eksisterende bevaringsverdig bebyggelse kan bevares.

”Moderhusets” (det eksisterende bevaringsverdige huset) ordensprinsipper og formingsfaktorer skal være førende for plassering og utforming av ny bebyggelse, slik at bebyggelsen på eiendommen samlet får en helhetlig karakter og ”moderhuset” et romslig uteareal foran sin hovedfasade.

§ 9 Bevaring av strandlinje mot sjø og vassdrag

Åpne strekninger av bekker, elver, vann, dammer og tjern skal opprettholdes. Der nye tiltak berører lukkede elver eller bekker skal gjenåpning av disse vurderes.

Tiltak må ikke gjennomføres nærmere enn 20 m fra vannkant mot vassdrags hovedløp eller 12 m fra vannkant mot vassdrags sideløp. De samme avstandene gjelder også for graving, sprenging og andre fyllingsarbeider. Avstand måles ut fra normal vannstand. Hovedløp og sideløp defineres som i kommende Grøntplan i Oslo.

I områder markert A på plankartet gjelder byggegrense mot bekk som vist på plankartet.

I områder på Bygdøy som ikke omfattes av S-4726 ”Reguleringsplan med reguleringsbestemmelser for villaområdet Huk aveny” vedtatt 12.06.2013, og som er markert B på plankartet, gjelder byggegrense mot sjøen som vist på kartet. I disse områdene kan det likevel tillates brygge, utenfor byggegrense, på inntil 8 m² pr. eiendom. Største lengde langs strandlinje skal ikke overstige 6 meter. Største lengde fra strandlinje, eller største utstikk fra strandlinje ved normal vannstand, skal ikke overstige 6 meter. Brygger skal utformes og plasseres slik at allmenn ferdsel på sjøen ikke hindres.

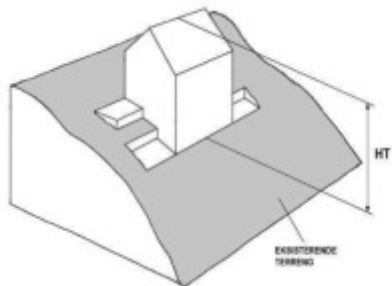
§ 10 Bebyggelse, høyder og grad av utnyttelse

Det tillates inntil 24 % bebygd areal (BYA) på den enkelte tomt. Områder langs bekkedrag (markert A på plankartet) og områder på Bygdøy (markert B på plankartet) som ikke omfattes av S-4726, ”Reguleringsplan med reguleringsbestemmelser for villaområdet Huk aveny” vedtatt 12.06.2013, tillates bebygd areal (BYA) inntil 18 %.

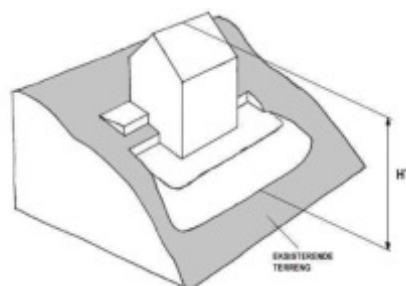
Følgende høyder tillates:

- a. Gesimshøyde inntil 6,5 meter og mønehøyde inntil 9,0 meter. For bebyggelse med pulttak tillates høyeste gesims inntil 7,5 meter, laveste gesims inntil 6,5 meter. For bebyggelse med flate tak tillates gesimshøyde inntil 7,0 meter. Med flate tak menes tak med maksimalt 4 graders takvinkel. Alle høyder måles ut fra eksisterende terrengs gjennomsnittsnivå rundt bygningen.

- b. De tillatte gesims- og mønehøyder i pkt. a) forutsetter at tiltakets totale høyde (HT) ikke overstiger 10,5 meter. Tiltakets totale høyde er samlet høyde på bygning og laveste punkt for støttemurer, skjæringer og fyllinger maksimalt 6 meter fra fasade, og måles som vist på figur 2a og 2b:



Figur 2a



Figur 2b

- c. Der et flertall av bygningene langs samme side av vei i nærområdet har gesims- og mønehøyder som overstiger de angitte høyder angitt under a) med mer enn 1 meter, kan kommunen ut fra disse høydene fastsette gesims- og mønehøyde for det omsøkte tiltaket opp til den høyde som er dominerende for området.

I søknad om tiltak skal gesims- og mønehøyder, samt høyder for eksisterende og planert terreng angis med kotetall.

Anlegg under bakken skal i hovedsak plasseres under bygningens fotavtrykk, og maksimalt utgjøre 30 % av tomtens areal.

Parkeringsplasser på terreng, dvs. frittstående, i carport eller garasje, skal være minimum 18 m² per plass og medregnes i bebygd areal (BYA). Ved fire eller flere boenheter skal minimum 25 % av parkeringsplassene, dog minst en plass, ligge på terreng og være felles for beboerne. Felles P-plasser på terreng skal ikke være overbygd. Ved parkeringsanlegg i kjeller skal hver plass ha en minstestørrelse på 2,5 x 5,0 meter.

§ 11 Minste størrelse på boligtomter

Minste tomtestørrelse skal være 600 m².

Tomter på under 600 m² kan likevel fradeles hvis det foreligger godkjent søknad om tillatelse for nytt tiltak eller det ligger eksisterende bygning på eiendommen som ønskes fradelt.

Slik fradeling, eller fradeling til tomter på over 600 m², kan godkjennes hvis øvrige krav i plan- og bygningsloven og reguleringsbestemmelsene er oppfylt.

§ 12 Uteoppholdsareal

Det skal settes av uteoppholdsareal etter følgende norm.:

- a. Minimum 200 m² for eneboliger og 300 m² for tomannsboliger.
- b. Minimum 100 m² per boenhet/leilighet der BRA er lik eller større enn 55 m² i annen boligbebyggelse/ boligtype enn ene- eller tomannsbolig.
- c. Minimum 50 m² per boenhet/leilighet der BRA er mindre enn 55 m² i annen boligbebyggelse/ boligtype.

Arealnormen gjelder både for nye boliger og for eksisterende boliger på eiendommer hvor det skal gjennomføres tiltak. Arealnormen gjelder også ved endring av antall eller størrelse på leiligheter i eksisterende bebyggelse og ved fradeling av eiendommer.

Minst 3/4 av uteoppholdsarealet skal være på terreng. Takterrasser medregnes i uteoppholdsareal. Arealer brattere enn 1:3 etter planering tas ikke med i beregningen av uteoppholdsareal.

Uteoppholdsareal skal plasseres best mulig i forhold til sol og støy/andre miljøbelastninger, skal være egnet for aktivitet og lek og skal ligge godt tilgjengelig fra boligen. Ved 2 – 4 boenheter skal uteoppholdsareal på terreng innbefatte ett samlet areal med en minste størrelse på 8 x 8 meter per boenhet.

Ved tiltak med fem eller flere boenheter skal minimum 1/4 av uteoppholdsarealet være et felles uteoppholdsareal på terreng med en minste størrelse på 8 x 12 meter. Felles uteoppholdsareal på nordsiden av bebyggelse tillates ikke.

Takterrasser kan godkjennes hvis disse er trukket minimum 1 meter tilbake fra fasadelivet.

Arealer som er ment å tjene som felles oppholds-, leke- eller parkeringsareal, jfr.§10, for eiendommen, kan ikke tillegges enkeltseksjoner som tilleggsareal dersom eiendommen blir seksjonert, jfr. § 20b.

§ 13 Parkering

Parkeringsplasser skal opparbeides i henhold til de til enhver tid gjeldende parkeringsnormer for Oslo kommune, åpen by.

§ 14 Veier

Langs veier med kapasitetsproblemer eller trafikkfarlige strekninger kan den nye bebyggelsens påvirkning på trafikksituasjonen kreves utredet av utbygger.

Ved tillatelse til deling av eiendom eller byggetiltak kan det settes krav til veiopparbeidelse.

Kommunen kan kreve oppført gjerde langs vei som betingelse for midlertidig brukstillatelse og gi bestemte krav til utforming, høyde, osv.

§ 15 Støy

Der støyforholdene overstiger laveste grense i de til enhver tid gjeldende retningslinjer for støy, må plan for tiltak som dokumenterer tilfredsstillende støynivå foreligge sammen med søknad om tillatelse til tiltak. Aktuelle terrengtiltak innarbeides i utomhusplanen, jfr. § 6. Alle støybeskyttelsestiltak skal være ferdig opparbeidede før midlertidig brukstillatelse gis.

§ 16 Luftforurensing

I områder der grenseverdiene for lokal luftkvalitet kan bli overskredet, skal arealer ikke fradeles eller bebygges uten at det gjennomføres tiltak som vil gi tilfredsstillende luftkvalitet.

§ 17 Jordforurensning

Arealer med forurensning i grunnen kan ikke bebygges uten at nødvendige tiltak gjennomføres.

§ 18 Automatisk fredete kulturminner – forholdet til lov om kulturminner og rekkefølgebestemmelser

De automatisk fredete kulturminnene som er regulert til spesialområder bevaring/automatisk fredete kulturminner/boliger skal forvaltes i henhold til lov om kulturminner av 09.06.1978 nr. 50 (kulturminneloven).

Før tillatelse etter plan- og bygningsloven kan gis, må forholdet til automatisk fredete kulturminner være avklart i samsvar med kulturminneloven, jfr. kulturminneloven §§ 8, 9 og 10. Dette innebærer at automatisk fredete kulturminner for det samlede tiltaket må registreres. Hvor slike kulturminner påvises må kulturminnemyndighetene vurdere om tillatelse til inngrep kan gis og eventuelt fastsette vilkår for dette, jf. kulturminneloven §§ 8 og 9, og kommunen må følge opp med nødvendige reguleringsendringer (formål og/eller bestemmelser).

§ 19 Strøktjenlig virksomhet

Ny eller utvidelse av eksisterende strøktjenlig virksomhet samt bruksendring til disse formål tillates, forutsatt at kommunen finner virksomheten tjenlig for boligstrøket. Tiltaket forutsettes ikke å medføre vesentlig økning av miljøbelastninger på nærområdet.

Med strøktjenlig virksomhet menes tiltak som forsterker kvaliteten på området og støtter opp om hensikten med planen selv om tiltaket ikke inngår i reguleringsformålet.

§ 20 Dokumentasjon

Søknad om tiltak skal inneholde:

- a. Analyse og beskrivelse av nærområdets bebyggelsesstruktur med ny bebyggelse innplassert.

- b. Disponering av eiendommen til bebyggelse, atkomst, parkering og uteoppholdsareal med vegetasjon. Ved felles uteoppholdsareal skal avgrensning av private og felles uteoppholdsareal og hvordan 60 % vanngjennomtrengelige arealer sikres, vises. Større, eksisterende trær med avsatt plass til rotsone skal inntegnes.
- c. Eksisterende og ny bebyggelses nøyaktige plassering på eiendommen i forhold til nabogrenser, veier, annen bebyggelse, stier, bekker med mer.
- d. Kotesatt eksisterende og planert terreng på eiendommen og tilstøtende arealer.
- e. Bebyggelsens høyder, kote- og målsatt, og utforming sammen med eksisterende bebyggelse på naboeiendommer i nærområdet.
- f. Analyse og beskrivelse av tiltakets innvirkning på naboeiendommer i forhold til sol ved jevndøgn kl. 15:00, samt miljøbelastninger, herunder lokale trafikkforhold.
- g. Tiltakets plantegninger, snitt og fasader med tilgrensende nabobebyggelse vist.
- h. Dokumentasjon som viser at tiltaket, jf. § 18, 2. ledd, ikke kommer i konflikt med automatisk fredete kulturminner etter kulturminneloven.
- i. Dokumentasjon som viser hvordan tiltaket hensyntar naturmangfold.
- j. Marksikringsplan som redegjør for sikring av større trær og terreng i byggeperioden.
- k. Redegjørelse for lokal håndtering av overvann.

Der kommunen finner det nødvendig kan det kreves ytterligere dokumentasjon.
For fradeling av eiendom, mindre byggetiltak og andre mindre anlegg kan kommunen forenkle kravene til dokumentasjon.

Reguleringsplan og reguleringsbestemmelser ble egengodkjent ved

bystyrets vedtak av 15.03.2006, sak 80,

revidert ved

bystyrets vedtak av 12.06.2013, sak 238,

byutviklingskomiteens vedtak av 17.03.2015, sak 57.

Bestemmelsene er i samsvar med bystyrets vedtak.

Byrådsavdeling for byutvikling, den 06.04.2006 og 28.06.2013.

Signy Volden, bsm



Oslo kommune
Plan- og bygningsetaten

S-66GA

Saken

gjelder: Hartmanns vei.

For S-66GA er all informasjon skrevet på kartet.
S-66GA har ikke egne skrevne reguleringsbestemmelser.

Vedtaksdato: 05.03.1934

Vedtatt av: Arbeidsdepartementet

Lovverk: BL 1924

Høydereferanse: OSLO LOKAL

Merknader:

Knytning(er) mot andre planer: 26695

Saken består av 1 inkludert denne.



Plan- og bygningsetaten

Besøksadresse:
Vahls gate 1, 0187 Oslo
Postadresse:
Boks 364 Sentrum,
0102 Oslo

Telefon: 23 49 10 00 Organisasjonsnummer:
Telefaks: 23 49 10 01 971 040 823 MVA
E-post: postmottak@pbe.oslo.kommune.no
Internett: www.pbe.oslo.kommune.no

Oversiktskart

Adr.: Hartmanns vei 34 E

Bydel : ULLERN

Gnr bnr : 10 / 200

Skolekrets (2020/2021): BJØRNSLETTA



Dato: 09.03.2023

Målestokk 1: 7 500 (A4)

— Jernbane
— T-bane

- - - Markagrense
— Vei

■ Bolig
■ Andre bygg

■ Off. friområde
⊕ Adresse/eiendom

