



Færder kommune

Kommuneplan

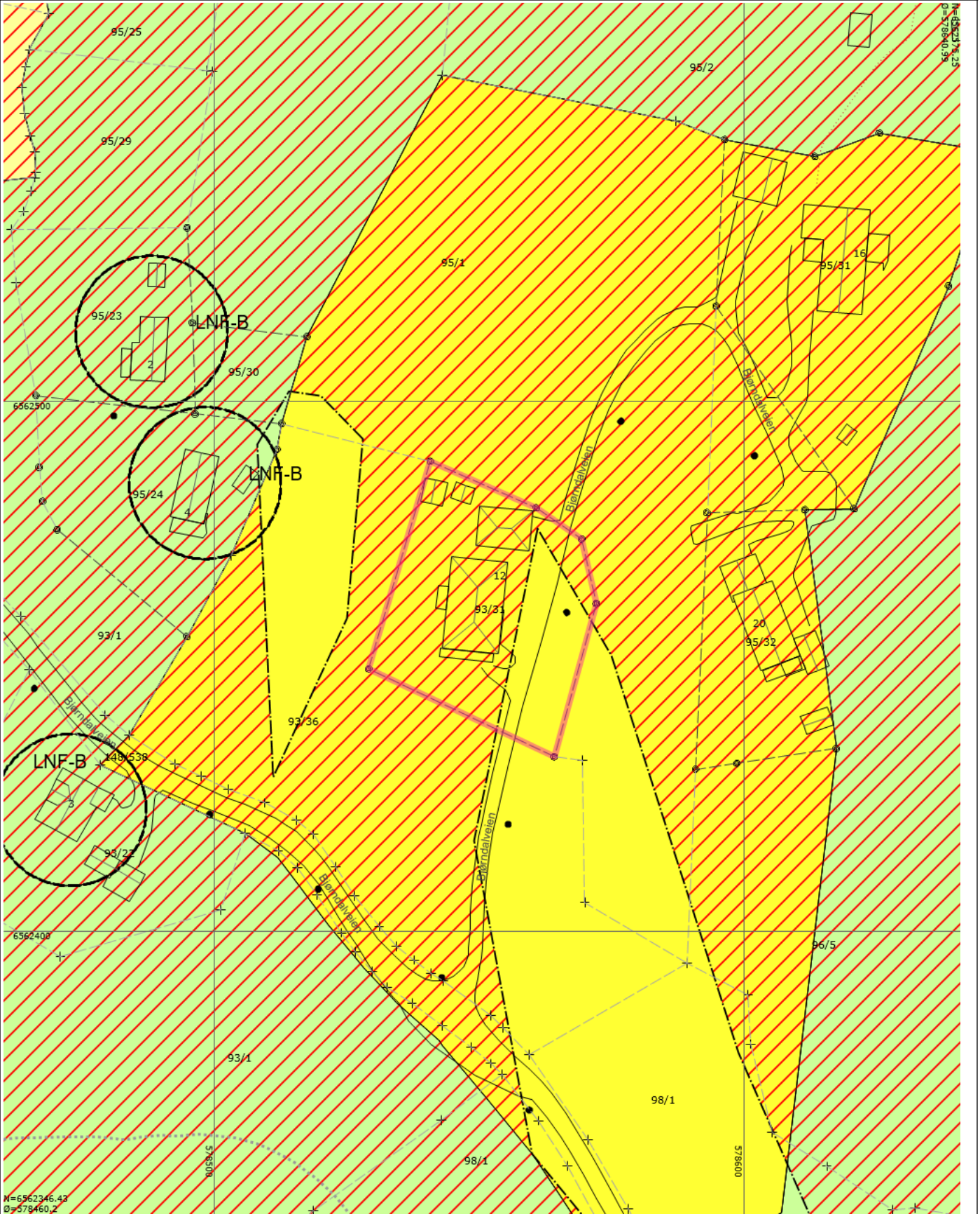
Eiendom: Gnr: 93 Bnr: 31 Fnr: 0 Snr: 0

Adresse: Bjørndalveien 12
3140 NØTTERØY






























Annen info: Kommuneplanens arealdel



Målestokk
1:1000



Tegnforklaring

	Strandlinje vassdrag		Nøyaktig eiendomsgrense		Anslått eiendomsgrense
	Nøyaktig grensepunkt		Anslått grensepunkt		Matrikelnummer.
	Gatelys (belysningspunkt)		Mast		Bygningslinje
	Mønelinje		Takkant		Takoverbyggkant
	Taksprang		Veranda		Annet vegareal avgrensning
	Vegdekkekant		Sti		Husnummer
	Privatveg gatenavn .		KpBestemmelseGrense		KpBestemmelseOmråde
	KpBestemmelseGrense		KpBestemmelseOmråde		Grense for arealformål
	Grense for faresoner		Ras- og skredfare		Boligbebyggelse - Nåværende
	Boligbebyggelse - Fremtidig		LNFR-areal for nødvendige tiltak for landbruk og reindrift og gårdstilknyttet næringsvirksomhet basert på gårdens ressursgrunnlag - Nåværende		KpOmråde gjeldende
	Kanal og grøft		Høydekurve		