



Ferdigattest og midlertidig brukstillatelse

EM §6-7 Oppdragstakerens undersøkelses- og opplysningsplikt

Kilde: Bærum kommune

Gnr	14	Bnr	236	Fnr	0	Snr	0
Adresse	Gamle Drammensvei 54 A, 1369 STABEKK						

Her er opplysninger om eiendommen. Opplysningene består av dette følgebrevet med vedlegg som dekker det kommunen leverer i henhold til meglerlovens § 6-7

Arkivsakld	Sakstittel	Dokumenter					
1960/740	Endring bestående byggverk	<input type="checkbox"/>	Ferdigattest	<input type="checkbox"/>	Midl. brukstillatelse	<input checked="" type="checkbox"/>	Ingen
1983/1039	Endring bestående byggverk	<input type="checkbox"/>	Ferdigattest	<input type="checkbox"/>	Midl. brukstillatelse	<input checked="" type="checkbox"/>	Ingen
1984/721	Annet	<input type="checkbox"/>	Ferdigattest	<input type="checkbox"/>	Midl. brukstillatelse	<input checked="" type="checkbox"/>	Ingen

Ferdigattest: Mangler bygninger attest? Les vedlagt skriv om ferdigattest.

Merknad 1.

Rapporten inneholder informasjon fra saker i perioden 1913- 2004. Saker kan i noen tilfeller henge sammen, og en dekkende ferdigattest kan ligge i en senere sak enn den originale søknaden.

Merknad 2.

For seksjoner og andeler vises kun informasjon om bygningen de tilhører. Informasjon om andre bygninger og tiltak på eiendommen kan finnes gjennom søk på grunneiendom i kommunens innsynsløsninger.

Merknad 3.

Rapporten inneholder ikke informasjon om saker som er unntatt offentlighet eller ikke publisert. For nærmere undersøkelser og søknad om innsyn må kommunens innsynsløsninger benyttes. For spesielle tilfeller som omhandler viktig infrastruktur eller skjermede personer må kommunen kontaktes direkte



Informasjon om ferdigattest

GENERELT

Ferdigattest markerer den formelle avslutningen av byggesaken og skal vise at arbeidet er utført i tråd med tillatelsen og regelverket. Hovedregel etter gammel og ny plan- og bygningslov (pbl) er at et bygg ikke skal tas i bruk før det foreligger ferdigattest alternativt midlertidig brukstillatelse.

Dersom det er gitt midlertidig brukstillatelse vil ikke manglende ferdigattest bety at det er ulovlig å bruke bygningen. Det betyr derimot at bygningen ikke er formelt fullt ut ferdigstilt.

Ferdigattest mangler i flere eldre byggetiltak:

Plan- og bygningsloven (pbl) ble gjort gjeldende for sentrale deler av kommunen ved kgl. resolusjon av 15. november 1912, og for hele kommunen først fra 25. januar 1951. Det innebærer at for store deler av kommunen var det ikke søknadsplikt frem til 1951. Dette er grunnen til at mange eldre bygninger ikke har midlertidig brukstillatelse eller ferdigattest.

SAKER INNSENDT FØR 1.1.1998

En ferdigattest utstedt for gamle saker gir absolutt ingen garanti for at bygget ikke har feil eller mangler. Det er også vanskelig og tidkrevende å verifisere om bygget er oppført i henhold til tillatelse og regelverket. Det ble derfor i siste lovendring, gitt en bestemmelse om at ferdigattest ikke skal utstedes i disse sakene. Det vil si at kommunen skal henlegge gamle saker som ikke er avsluttet med ferdigattest (FA) eller midlertidig brukstillatelse (MB) og avvise henvendelser om ferdigattest i slike saker. Meldingssaker : En del mindre tiltak som f.eks. garasjer, uthus og mindre tilbygg ble behandlet som meldingssaker. I disse sakene skulle det ikke gis midlertidig brukstillatelse eller ferdigattest.

SAKER INNSENDT ETTER 1.1.1998

Kommunen plikter etter søknad å utstede ferdigattest for disse sakene, med noen unntak, jfr. SAK10 (saksbehandlingsforskriften) § 8-1 1.ledd.

Kommunene skal utstede ferdigattest innen 3 uker, forutsatt at korrekt dokumentasjon er innsendt.

Dersom kommunene oversitter fristen kan bygget lovlig tas i bruk, men det betyr ikke at ferdigattest anses som gitt.

Kommunenes arbeid med utstedelse av ferdigattest i eldre saker gebyrbelegges når det er gått mer enn 5 år etter at bygget ble tatt i bruk.

En rammetillatelsen faller bort etter 3 år. Er arbeidet ikke igangsatt (og IG gitt der dette er påkrevd) innen fristen må det søkes på nytt etter dagens regelverk.

For saker innsendt mellom 1.1.1998 og 30.6.2010:

Meldingssaker: skulle ikke ha MB/FA, se informasjon over.

Der midlertidig brukstillatelse foreligger: Det er her som regel kun mindre mangler. Det vil ofte være tilstrekkelig at eier/tiltakshaver erklærer at manglene er rettet og at tiltaket er utført i samsvar med regelverket.

Der midlertidig brukstillatelse mangler: Det må søkes om ferdigattest vedlagt kontrollerklæringer fra foretakene som hadde ansvarsrett for utførelsen og kontroll av utførelsen. Bruk av bygningen er da i utgangspunktet ulovlig og kommunen kan vurdere å følge opp som lovbrudd.

For saker innsendt etter 1.7.2010:

Det skal søkes om ferdigattest alternativt midlertidig brukstillatelse i alle byggesaker. For mindre tiltak som kan forestås av tiltakshaver, er det tiltakshaver selv som søker om ferdigattest.

For tiltak med krav om ansvarlig foretak er det ansvarlig søker som skal søke om ferdigattest.

Ansvarlig søker skal innhente samsvarserklæringer og sluttføre gjennomføringsplanen.

Gjennomføringsplanen skal vedlegges søknad om ferdigattest.


Hva gjør jeg hvis firma ikke eksisterer og jeg vil ha ferdigattest?

Dersom ett eller flere foretak har gått konkurs, må nytt foretak erklære ansvar når det skal ta over.

Grensesnitt mellom tidligere og nytt foretak må beskrives, slik at det klart fremgår hvor det nye foretaket overtar ansvar. Revidert gjennomføringsplan må innsendes.

Ferdigstillelse av ikke søknadspliktige tiltak

Når en frittliggende bygning eller et tilbygg unntatt fra søknadsplikt er ferdigstilt skal informasjon om tiltaket og plasseringen meldes til kommunen. Foreløpig skal den digitale løsningen *Rett i kartet* brukes for slike tiltak i Bærum. På nettsiden www.rettikartet.no/app/bygg registrerer du selv tiltaket ved å klikke i kartet der bygningen er plassert.



Bærum kommune

Adresse: Postboks 700, 1304 Sandvika

Telefon: 67 50 40 50

Utskriftsdato: 31.10.2025

Vann og avløp med informasjon om vannmåler

EM §6-7

Oppdragstakerens undersøkelses- og opplysningsplikt

Kilde: Bærum kommune

Kommunenr.	3201	Gårdsnr.	14	Bruksnr.	236	Festenr.		Seksjonsnr.	
Adresse	Gamle Drammensvei 54A, 1369 STABEKK								

Informasjon om vann/avløp registrert på eiendommen

Målnummer	Stand	Dato	Avlesningstype
Ingen treff på vannmålere.			

Offentlig vann	Ja
Offentlig avløp	Ja
Privat septikanlegg	Nei

FORBEHOLD VED UTLIVERING AV INFORMASJON I FORBINDELSE MED EIENDOMSFORSØRSLER:

Det tas forbehold om riktigheten eller fullstendigheten av opplysningene i dette dokumentet. Det kan ikke rettes krav som følge av at disse opplysningene benyttes som grunnlag for beslutninger.



Bærum kommune

Adresse: Postboks 700, 1304 Sandvika

Telefon: 67 50 40 50

Utskriftsdato: 31.10.2025

Feiing, tilsyn, avvik og anmerkninger

EM §6-7

Oppdragstakerens undersøkelses- og opplysningsplikt

Kilde: Bærum kommune

Kommunenr.	3201	Gårdsnr.	14	Bruksnr.	236	Festenr.		Seksjonsnr.	
Adresse	Gamle Drammensvei 54A, 1369 STABEKK								

Avtale 90008672 (Avgiftsadresse: Gamle Drammensvei 54a)

Situasjon

Røykvarslere	0 sammenkoblet, 3 enkel
Slukkere	1 slange, 1 pulver, 0 skum, 0 andre

Tilsyn og feiing

Ildsted	Røykløp	Siste tilsyn	Siste feiing	Status tilsyn	Status feiing
1	A	09.02.2023	23.08.2022	Utført	Utført
Kjellerstue	A	09.02.2023	23.08.2022	Utført	Utført
1 etasje stue	A	09.02.2023	23.08.2022	Utført	Utført
2 etasje stue	A	09.02.2023	23.08.2022	Utført	Utført
Kjeller	A	09.02.2023	23.08.2022	Utført	Utført
1 etasje	A	09.02.2023	23.08.2022	Utført	Utført

Registrerte avvik

Objekt	Avvik	Kommentar	Registrert
Røykløp	8B Sotluken er defekt	Mangler dobbel vegg	08.05.2018
Ildsted	14A Ildstedet er ikke fagmessig	Sprek i glass, vedovn i stue 1.etg	09.02.2023

Ingen anmerkninger registrert på avtalen.

FORBEHOLD VED UTLIVERING AV INFORMASJON I FORBINDELSE MED EIENDOMSFORESPØRSLER:

Det tas forbehold om riktigheten eller fullstendigheten av opplysningene i dette dokumentet. Det kan ikke rettes krav som følge av at disse opplysningene benyttes som grunnlag for beslutninger.



Bærum kommune

VAledninger

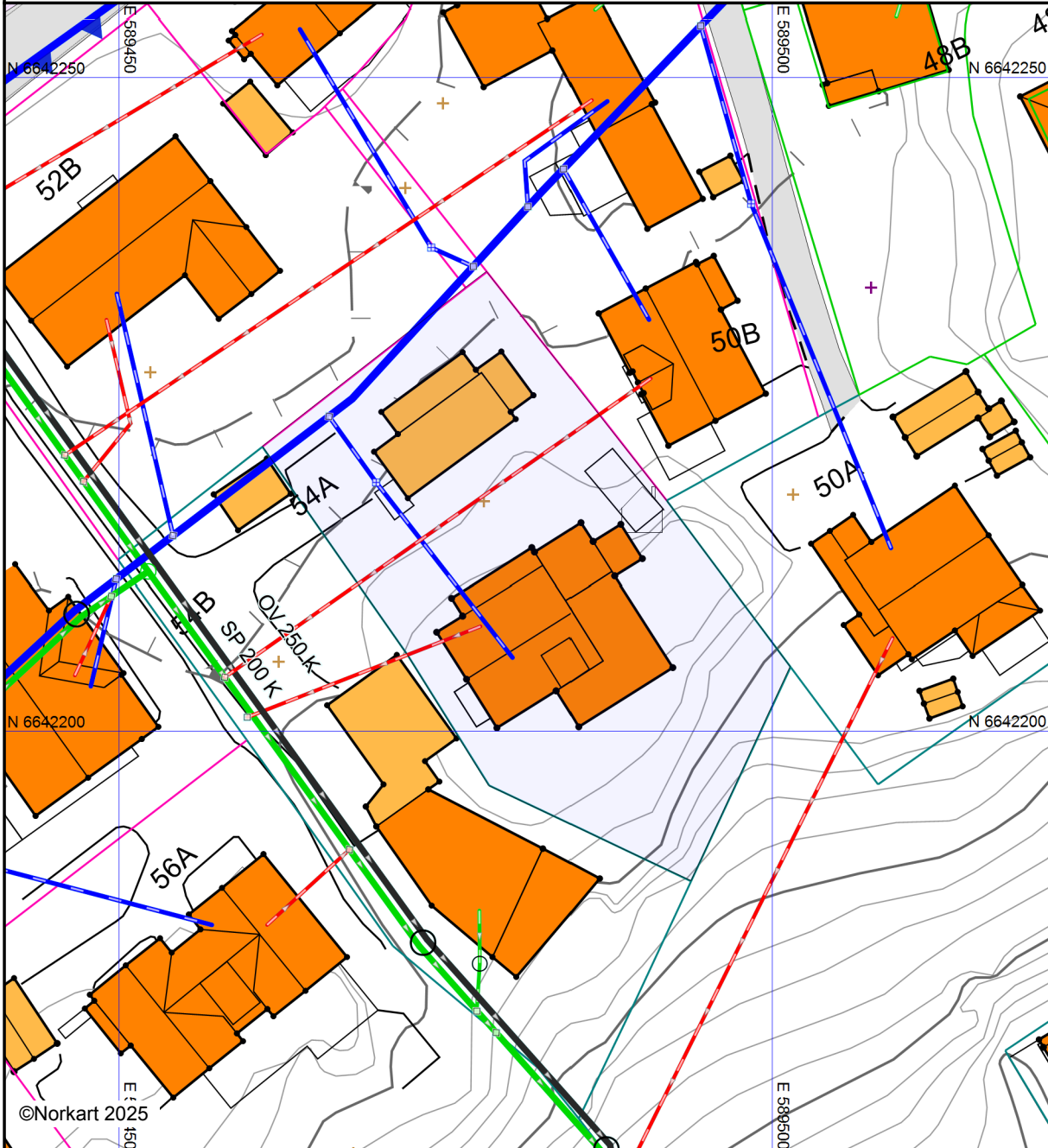
Eiendom: 14/236
Adresse: Gamle Drammensvei 54A
Dato: 31.10.2025
Målestokk: 1:500



UTM-32

Vannledning	Overvannsledning	Kum	Hydrant
Spillvannsledning	Avløp felles	Sluk	

VA-ledninger
Dersom det er behov for nøyaktig stedfesting av ledningene, f. eks. ved gravearbeid, så skal alltid Vann og avløp i Bærum kommune kontaktes.



Det tas forbehold om at det kan forekomme feil, mangler eller avvik i kartet. Spesielt gjelder dette usikre eiendomsgrenser. VA-ledninger kan være tegnet parallellforsjøvet og mange private ledninger mangler i kartet. Dette kartet kan ikke brukes som erstatning for situasjonskart i byggesaker.

Eiendom	3201 14/236		
Utskriftsdato	31.10.2025	Antall datasett	6

Det tas forbehold om riktigheten eller fullstendigheten av opplysningene i dette dokumentet. Det kan ikke rettes krav som følge av at disse opplysningene benyttes som grunnlag for beslutninger.

1 Berørte datasett

- 📍 Kulturminner – lokalt registrerte kulturminner i Bærum kommune

5 Sjekkede, ikke berørte datasett

- 📍 Kulturmiljøer - lokalt registrerte kulturmiljøer i Bærum kommune
- 📍 Kulturminner - Lokalteter, Enkeltminner og Sikringssoner
- 📍 Kulturminner - Fredete bygninger
- 📍 Kulturminner - Kulturmiljøer
- 📍 Kulturminner - SEFRAK

Kulturminner – lokalt registrerte kulturminner i Bærum kommune

Kilde	Bærum kommune	Versjon	25.09.2025
-------	---------------	---------	------------



Tegnforklaring


<i>Kulturminne 1920 - 1940</i>	Kulturminne 1920 - 1940
•	Kulturminne 1920 - 1940
<i>Registrert kulturminne</i>	Registrert kulturminne
▲abc	Registrert kulturminne
▲abc	Vernet kulturminne (SPBL)

Kulturminne1920_1940

Registrert dato	Bygningsnr	Merknader	Verneverdi	Takutforming
-	17277553	laftet hus. innebygget glassveranda m/balkong. vindusskodder. alle bygningsdeler antas å være opprinnelige, nyere tilbygg/utvidelse mot vest. ENEBOLIG	Høy	Saltak

Tegnforklaring

Reguleringsplan grænse

 Planforslag (Regulerings- og bebyggelsesplan)



Bærum kommune

Adresse: Postboks 700, 1304 Sandvika

Telefon: 67 50 40 50

Utskriftsdato: 31.10.2025

Planopplysninger

EM §6-7 Oppdragstakerens undersøkelses- og opplysningsplikt

Kilde: Bærum kommune

Kommunenr.	3201	Gårdsnr.	14	Bruksnr.	236	Festenr.		Seksjonsnr.	
Adresse	Gamle Drammensvei 54A, 1369 STABEKK								

Opplysningene omfatter gjeldende planer og pågående planarbeid for eiendommen. Nærmere opplysninger om den enkelte plan med dokumenter, mindre endringer, etc finnes på internett, se lenker under. Oppgitte delarealer viser planinformasjon på eiendommen.

Det tas forbehold om riktigheten eller fullstendigheten av opplysningene i dette dokumentet. Det kan ikke rettes krav som følge av at disse opplysningene benyttes som grunnlag for beslutninger.

Plantyper med treff

Kommuneplaner

Reguleringsplaner

Plantyper uten treff

Kommuneplaner under arbeid

Kommunedelplaner under arbeid

Reguleringsplaner over bakken

Reguleringsplaner bunn

Bebyggelsesplaner

Bebyggelsesplaner under bakken

Kommunedelplaner

Reguleringsplaner under bakken

Reguleringsplaner under arbeid

Reguleringsplaner under arbeid i nærheten

Bebyggelsesplaner over bakken

Midlertidige forbud

Kommuneplaner

Besøk kommunens hjemmeside for mer informasjon.

Id	202101 (https://www.arealplaner.no/3201/gi?funksjon=VisPlan&kommunennummer=3201&planidentifikasjon=202101)
Navn	KOMMUNEPLANENS AREALDEL 2022-2042
Plantype	Kommuneplanens arealdel
Status	Endelig vedtatt arealplan
Ikrafttredelse	21.06.2023
Bestemmelser	- https://www.arealplaner.no/3201/dokumenter/25000/7418655.pdf
Delarealer	Delareal 947 m ² Arealbruk Boligbebyggelse, Nåværende
	Delareal 464 m ² KPAngittHensyn Bevaring kulturmiljø KPHensynsonenavn H570

Reguleringsplaner

Besøk kommunens hjemmeside for mer informasjon.

Id	2012024 (https://www.arealplaner.no/3201/gi?funksjon=VisPlan&kommunennummer=3201&planidentifikasjon=2012024)
----	---

Navn	GAMLE DRAMMENSVEI FRA HØVIKVEIEN TIL GAMLE RINGERIKSVEI
Plantype	Områderegulering
Status	Endelig vedtatt arealplan
Ikrafttredelse	27.04.2016
Bestemmelser	- https://www.arealplaner.no/3201/dokumenter/13930/2012024.pdf
Delarealer	Delareal 947 m ² Formål Boligbebyggelse-frittliggende småhusbebyggelse Felt navn B7-2



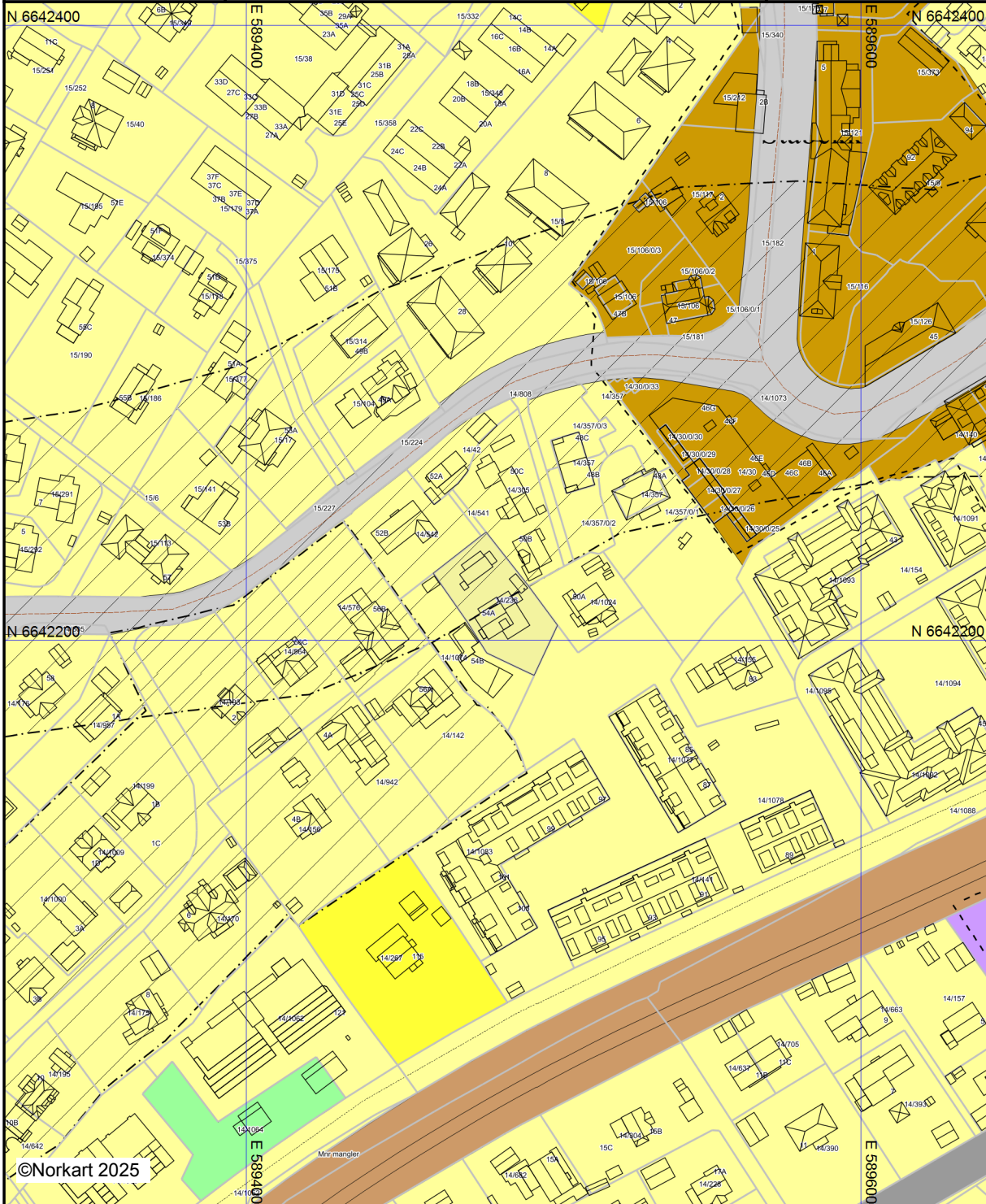
Bærum kommune

Kommuneplankart

Eiendom: 14/236
Adresse: Gamle Drammensvei 54A
Utskriftsdato: 31.10.2025
Målestokk: 1:2000







UTM-32






Kartet er produsert fra kommunens beste digitale kartbaser for området og inneholder viktige opplysninger om eiendommen og området omkring. Presentasjonen av informasjon er i samsvar med nasjonal standard. Kartet kan inneholde feil, mangler eller avvik i forhold til kravene i utgitt standard. Kartet kan ikke benyttes til andre formål enn det formålet det er utgitt til uten samtykke fra kommunen jf. lov om åndsverk.

Tegnforklaring


Kommuneplan-Begyggelse og anlegg (PBL2008)

-  Boligbebyggelse - nåværende
-  Boligbebyggelse - fremtidig
-  Sentrumsformål - nåværende
-  Næringsbebyggelse - nåværende


Kommuneplan-Samferdselsanlegg og teknisk

-  Veg - nåværende
-  Veg - fremtidig
-  Bane - nåværende



Kommuneplan-Grønnstruktur (PBL2008 §11)

-  Naturområde - nåværende


Kommuneplan-Bruk og vern av sjø og vass

-  Bruk og vern av sjø og vassdrag med tilhørens



Kommuneplan-Hensynsoner (PBL2008 §11-1)

-  Sikringsone - Andre sikringssoner
-  Angitthensynsone - Bevaring kulturmiljø








Kommuneplan - Bestemmelseområde (PBL2008)

-  Bestemmelseområde

Kommuneplan-Linje- og punktsymboler(PBL2008)

-  Angitthensyngrense
-  Bestemmelsegrense

Felles for kommuneplan PBL 1985 og 2008

-  Planområde
-  Grense for arealformål
-  Turveg/turdrag - nåværende
-  Jernbane - nåværende
-  Kollektivtrase - nåværende
-  Kollektivtrase tunnel - fremtidig
-  Kommune(del)plan - påskrift



Bærum kommune

Kommunedelplan

Eiendom: 14/236
Adresse: Gamle Drammensvei 54A
Utskriftsdato: 31.10.2025
Målestokk: 1:2000




UTM-32




Kartet er produsert fra kommunens beste digitale kartbaser for området og inneholder viktige opplysninger om eiendommen og området omkring. Presentasjonen av informasjon er i samsvar med nasjonal standard. Kartet kan inneholde feil, mangler eller avvik i forhold til kravene i oppgitt standard. Kartet kan ikke benyttes til andre formål enn det formålet det er utlevert til uten samtykke fra kommunen jf. lov om åndsverk.

Tegnforklaring

Kommuneplan-Samferdselsanlegg og teknis

 Samferdselsanlegg og teknisk infrastruktur


Felles for kommuneplan PBL 1985 og 2008

 Planområde

 Planens begrensning

 Grense for arealformål

 Adkomstveg - framtidig

 Gang-/sykkelveg - framtidig

Bestemmelser og retningslinjer

Dokumentid. 7418655

Oppdatert etter vedtak i Kommunal og Distriktsdepartementet 04.07.2025

GENERELLE BESTEMMELSER OG RETNINGSLINJER (PBL § 11-9)	3
Hensikt.....	3
Plankrav, rekkefølgekrav og innholdet i utbyggingsavtaler.....	4
1. Forholdet mellom kommuneplan og kommunedelplaner (pbl § 1-5).....	4
2. Forholdet mellom kommuneplanen og reguleringsplaner (pbl § 1-5).....	4
3. Krav om reguleringsplan (pbl § 11-9 nr. 1).....	5
4. Rekkefølgekrav og vilkår for etablering av samfunnsservice, grønnstruktur og teknisk infrastruktur (pbl § 11-9 nr. 3 og 4).....	6
5. Forutsetninger for bruk av utbyggingsavtaler (pbl § 11-9 nr.2 jf. §§ 17-2 og 17-3).....	6
Barn og unge.....	7
6. Barn og unge (pbl § 11-9 nr.5).....	7
Arkitektur, kulturminner og landskap.....	7
7. Kvalitets og funksjonskrav (pbl § 11 – 9 nr. 6 og 7).....	7
8. Kulturminner og kulturmiljøer (pbl § 11-9 nr. 7).....	11
9. Landskapstrekk og landemerker (pbl § 11-9 nr. 6).....	11
10. Elementer i uterom (pbl § 11-9 nr. 5).....	11
Naturmangfold og blågrønne strukturer.....	12
11. Grønnstruktur og naturmangfold (pbl § 11-9 nr. 6 og 8).....	12
12. Turveier (pbl § 11-9 nr. 6).....	13
13. Innsjøer, elvestrekninger, bekker og dammer (pbl §§ 1-8, 11-9 nr.5 og 6).....	13
14. Sjøområder og strandsonen (pbl §§ 1-8, 11-9 nr. 5 og 11-11 nr. 3, 4 og 5).....	14
Mobilitet og parkering.....	14
15. Grønn mobilitet (pbl § 11-9 nr. 3 og 8).....	14
16. Avkjørsler og byggegrenser (pbl § 11-10 nr. 4).....	15
17. Parkering (pbl § 11-9 nr. 5).....	15
Handel og senterstruktur.....	18
18. Lokalisering og handelsareal (pbl § 11-9 nr. 5).....	18
19. Senterstruktur (pbl § 11-9 nr. 5).....	18
Klima og miljø, samfunnssikkerhet og teknisk infrastruktur.....	19
20. Klima og miljø (pbl § 11-9 nr. 8).....	19
21. Overvann (pbl § 11-9 nr. 3, 6 og 8).....	19

22.	Dyrket og dyrkbart areal (pbl § 11-9 nr. 8)	20
23.	Naturskader (pbl § 11-9 nr. 8 og § 28-1)	21
24.	Luftforurensing (pbl § 11-9 nr. 6)	21
25.	Støyforurensing (pbl § 11-9 nr. 6).....	21
26.	Avfall (pbl § 11-9 nr. 3)	23
27.	Teknisk infrastruktur (pbl § 11-9 nr. 4).....	23
BESTEMMELSER OG RETNINGSLINJER FOR AREALFORMÅL		24
28.	Boligbebyggelse (pbl §§ 11-10 og 11-9 nr.5)	24
29.	Fritidsbebyggelse (pbl §§ 11-9 nr. 3 og 11-10)	25
30.	Offentlig eller privat tjenesteyting (pbl §§ 11-9 nr. 5 og 11-10).....	26
31.	Grønnstruktur (pbl §§11-9 nr.6 og 8 og 11-10)	26
32.	Næringsbebyggelse (pbl § 11-10)	26
33.	Landbruks-, natur- og friluftformål (LNFR) (pbl § 11-11 nr. 1 og 2)	27
34.	Ferdseil (på sjøen) (pbl § 11-11 nr.3).....	28
35.	Småbåthavner (pbl § 11-11 nr.4).....	28
BESTEMMELSER OG RETNINGSLINJER FOR HENSYNSSONER		28
36.	Hensynssone Landbruk H510 (pbl § 11-8 c)	28
37.	Hensynssoner kulturmiljø H570 (pbl § 11-8 c)	28
38.	Hensyn landskap H550 (pbl § 11-8 c)	29
39.	Hensynssoner grønnstruktur H540 (pbl § 11-8 c).....	29
40.	Hensynssoner naturmiljø H560 (pbl § 11-8 c)	29
41.	Faresoner for flom, skred og høyspentlinjer (pbl § 11-8 a)	29
42.	Nedslagsfelt drikkevann H110 (pbl § 11-8 punkt a.).....	30
43.	Andre sikringssoner H190 (pbl § 11-8 b)	30
44.	Krav om felles planlegging H810 (pbl § 11-8 e)	30

GENERELLE BESTEMMELSER OG RETNINGSLINJER (PBL § 11-9)

Hensikt

Kommuneplanens arealdel (KPA) skal legge til rette for gjennomføring av kommunens arealstrategi:

Hovedmål Sosial bærekraft:

I Bærumsamfunnet jobber vi sammen for å skape gode liv og like muligheter

Derfor skal vi:

- Utvikle Bærum for et kortreist dagligliv med gangavstand til hverdagstilbud som handel, skole, barnehage, fritids og rekreasjonsområder og kollektiv transport
- Vektlegge barn og unges oppvekstmiljø og universell utforming i all planlegging
- Sikre allmennheten god tilgang til sammenhengende rekreasjonsområder og blågrønne strukturer i strandsonen, marka og byggesonen
- Ta vare på og styrke Bærums særpreg med grønne landskaper og småhus utenfor sentrumsområder og knutepunkt
- Sikre stedlige kvaliteter ved å ta vare på kulturminner og -miljø
- Stille krav om og ta i bruk arkitektur og kunst som identitetsbyggende elementer
- Sikre at ny utbygging gir en kvalitativ «merverdi» for stedet og kommunens innbyggere
- Være pådriver for fleksible, robuste og tilgjengelige bygninger, møteplasser og uteområder som er tilrettelagt for sambruk og flerbruk
- Stille krav om variasjon i boformer, boligtypologi og -størrelser som imøtekommer fremtidige behov. Alle leilighetsprosjekter bør inneholde en variasjon i leilighetstyper med henhold til størrelse, målgrupper og utforming
- Bidra til nyskapende boligarkitektur og tilrettelegge for deling og sambruk. Sikre varierte boligtyper innenfor skolekretsene
- Stille høye krav til arkitektur i kommunens egne byggeprosjekter. FutureBuilt skal vurderes i alle prosjekter

Hovedmål Økonomisk bærekraft:

Bærumsamfunnet er attraktivt og inkluderende

Derfor skal vi:

- Videreutvikle Sandvika som kultur og regionby med en attraktiv sjøfront og god tilgjengelighet til fjord og elver
- Ivareta og styrke etablerte næringsarealer. Gi forutsigbare rammer for næringsutvikling i knutepunkt, i næringsparker og sikre god adkomst til hovedveinettet E18 og E16. Arbeidsplass og besøksintensiv virksomhet skal lokaliseres til kollektivknutepunkter.
- Ivareta og styrke etablerte landbruksarealer
- Prioritere gående, syklende og kollektiv på eksisterende veier, fremfor å bygge nytt
- Tilrettelegging for ny boligbygging skal tilpasses kommunens planlagte befolkningsvekst, investeringsplaner, kapasitet på samfunnsservice og teknisk infrastruktur

- Bruke kommunens formålsbygg som virkemiddel for å fremme ønsket stedsutvikling og arkitektonisk kvalitet

Hovedmål Klima- og miljømessig bærekraft:

Bærumsamfunnet er klima og miljøkløkt

Derfor skal vi:

- Utvikle Sandvika, Fornebu, Lysaker og Bekkestua med mål om at de skal bli nullutslippsområder og arena for innovative og bærekraftige klimaløsninger
- Tilrettelegge for høy utnyttelse i prioriterte vekstområder, og tilrettelegge for moderat utnyttelse ved prioriterte stasjoner langs buss og banenett tilpasset strøkets karakter, jf. arealstrategisk kart. Boligbyggingen utenfor disse områdene begrenses.
- Prioritere, transformere og gjenbruke nedbygde arealer fremfor å ta i bruk ubebygde areal
- Gjøre gange, sykkel og kollektiv til det foretrukne transportmiddelet og samtidig ta høyde for fremtidens mobilitetsløsninger i arealutviklingen
- Sikre, styrke og reetablere naturområder og verdier, vann og marint biologisk mangfold, jordvern, bærekraftige økosystemer og blågrønne strukturer
- Gjøre kommunen robust til å tåle kommende klimaendringer ved å stille høye krav til bygg, infrastruktur og omgivelser
- Bekkestua anses som ferdig utbygd etter gjennomføring av pågående prosjekter

Plankrav, rekkefølgekrav og innholdet i utbyggingsavtaler

1. Forholdet mellom kommuneplan og kommunedelplaner (pbl § 1-5)
 - 1.1. Kommunedelplaner (juridisk bindende arealplaner) vedtatt før kommuneplanens arealdel gjelder. Ved motstrid gjelder arealbruk i sist vedtatte plan.
 - 1.2. Kommuneplanens bestemmelser og retningslinjer skal i tillegg supplere gjeldende kommunedelplaner der disse ikke selv angir noe annet.

2. Forholdet mellom kommuneplanen og reguleringsplaner (pbl § 1-5)
 - 2.1. Reguleringsplaner vedtatt før kommuneplanens arealdel gjelder så langt de ikke er i strid med kommuneplanens arealdel med følgende unntak og presiseringer:
 - 2.1.1. Rekkefølgekravet etter punkt 4 gjelder.
 - 2.1.2. Byggegrenser mot sjø fastsatt i planens punkt 14 går foran byggegrenser i reguleringsplaner vedtatt før 23.7.1993 (RPR første gang) hvis det ikke er angitt strengere byggegrense i reguleringsplanen.
 - 2.1.3. Byggegrenser mot vassdrag fastsatt i planens punkt 13 går foran byggegrenser i gjeldende reguleringsplaner.
 - 2.1.4. Der hvor reguleringsplanen angir størrelse på minste uteoppholdsareal (MUA), skal reguleringsplanens krav gjelde.
 - 2.2. Kommuneplanens bestemmelser og retningslinjer skal i tillegg supplere gjeldende reguleringsplaner der disse ikke selv angir noe annet.

3. Krav om reguleringsplan (pbl § 11-9 nr. 1)

3.1. I områder avsatt til bebyggelse og anlegg og sjøområder kan det ikke utføres arbeid og tiltak som nevnt i plan- og bygningslovens § 20-1 og 20-2 før området inngår i reguleringsplan. I sjøområder inngår hele vannsøylen, jf. PBL § 11-11 pkt. 3.

3.2. Plankravet gjelder også områder avsatt til bebyggelse og anlegg som omfatter uregulert vei.

3.3. I områder regulert til boligformål, der planen er vedtatt før 1.7.2009, kan det ikke fradeles ny eiendom for bebyggelse før det er gjennomført en ny planprosess, enten i form av ny reguleringsplan eller endring av eksisterende reguleringsplan.

3.4. Unntak fra plankrav (pbl § 11-10 nr.1)

I områder avsatt til bebyggelse og anlegg gjelder følgende unntak fra kravet om reguleringsplan:

3.4.1. Nødvendige skilt og navigasjonsinnretninger i kyst- og sjøområder

3.4.2. For eksisterende boligbebyggelse:

- a. Oppføring av én enebolig i tillegg til eventuell eksisterende enebolig, med tomtestørrelse minimum 800 m² for henholdsvis ny og eksisterende bolig, som samlet ikke har brattere gjennomsnittlig stigningsforhold på 1:3 og ikke omfattes av uregulert vei.
- b. Opprettelse av én eiendom for én enebolig med tomtestørrelse minimum 800 m², når gjenværende tomt for enebolig eller tomannsbolig ikke blir mindre enn henholdsvis 800 m² og 1400 m². Verken ny eller gjenværende tomt skal samlet ha brattere gjennomsnittlig stigningsforhold på 1:3 og ikke omfattes av uregulert vei.
- c. Arealoverføring der avgivereiendommen ikke får tomt mindre enn henholdsvis 800 m² for enebolig og 1400 m² for tomannsbolig.
- d. oppføring av påbygg, tilbygg, garasje, uthus og mindre konstruksjoner
- e. etablering av én sekundærleilighet i direkte tilknytning til enebolig med inntil 55 m² BRA
- f. sammenslåing av boenheter
- g. innvendige bygningsmessige tiltak og fasadeendring
- h. rivning og gjenoppbygging av bygninger som ikke er registrert som kulturminner/del av kulturmiljøer jf. Temakart for kulturminner og kulturmiljø
- i. midlertidig bruksendring av begrenset del av bolig til familiebarnehage for inntil 10 barn, hjemmekontor, og annen strøkstilpasset virksomhet

Unntaket slår ikke inn dersom kulturminner av svært høy/høy verdi eller utvalgte naturtyper berøres.

3.4.3. I områder med eksisterende næringsbebyggelse:

- a. Oppføring av underbygg, påbygg og tilbygg inntil 200 m² BRA på næringsbygg eller næringseiendom, innenfor % BYA = 20 %.
- b. Bruksendring til annen type næring av del av næringsbygg, begrenset til maksimalt 200m² BRA.

4. Rekkefølgekrav og vilkår for etablering av samfunnsservice, grønnstruktur og teknisk infrastruktur (pbl § 11-9 nr. 3 og 4)

4.1. Områder avsatt til bebyggelse og anlegg kan ikke utbygges, bruksendres eller vesentlig utvides før nødvendige tekniske anlegg, blågrønnstruktur og samfunnstjeneste som energiforsyning, vann og avløp, kollektivbetjening, herunder gang- og sykkelvegnett, torg/møteplasser, helse- og sosialtjeneste, herunder barnehager, skoler, annen tjenesteyting mv. er etablert eller sikret.

4.2. Ved planlegging av nye boligområder kan det stilles krav om etablering av offentlige omsorgsboliger innenfor området.

4.3. Ved regulering av boligområder kan det settes krav om boligenes størrelse, herunder en minste andel små leiligheter.

4.4. Innenfor konsesjonsområde for fjernvarme gitt etter energiloven skal bygninger som oppføres tilknyttes fjernvarmeanlegget. Det samme gjelder ved hovedombygging.

5. Forutsetninger for bruk av utbyggingsavtaler (pbl § 11-9 nr.2 jf. §§ 17-2 og 17-3)

5.1. Geografisk avgrensning

Bærum kommune kan inngå utbyggingsavtaler i hele kommuneplanens byggesone.

5.2. Avgrensning etter type tiltak

Utbyggingsavtale forutsettes inngått før rammetillatelse gis, der utbygging i henhold til vedtatt arealplan (kommunedelplan, områderegulering, detaljregulering) med tilhørende bestemmelser også forutsetter bygging/oppgradering av offentlig anlegg og/eller tilpasning til slike anlegg. Med offentlige anlegg menes tekniske infrastruktur, offentlig gategrunn og blågrønnstruktur som er vist som offentlig regulerte formål i reguleringsplan og som følger av bestemmelser til planen (jf. pbl § 17-3).

5.3. Sosial boligbygging

Utbyggingsavtalen kan regulere at kommunen eller andre skal ha fortrinnsrett til å kjøpe en andel av boligene innenfor et avgrenset område til markedspris (jf. pbl §17-3).

Retningslinjer:

Ved utbygging legges det til grunn at utbygger dekker kostnader som er forbundet med utbyggingen.

Ved utbygging i kommunens senterområder stilles det særskilt høye krav til utforming og kvalitet. Kunst, kultur og tiltak som fremmer sosial bærekraft i tilknytning til by- og tettstedsutvikling kan reguleres i utbyggingsavtaler.

Alle nye utbyggingsprosjekter skal bidra med en kvalitativ «merverdi» for stedet og kommunens innbyggere (Kommuneplanens samfunnsdel med langsiktig arealstrategi 2021-2040). Kommende utbyggingsavtaler skal sikre at vedtatte reguleringsplaner bidrar til at enhver utbygging og utvikling gir et bidrag til fellesskapet for eksempel gjennom regulering av gang- og sykkelforbindelser i tilknytning til egen eiendom, bidrag ved arealer til felles park/torg/møteplass/lek mv. Opparbeidelse og kostnadsfordeling vil avklares gjennom en utbyggingsavtale jf. disse bestemmelsene.

Barn og unge

6. Barn og unge (pbl § 11-9 nr.5)

Retningslinjer

Planlegging og tiltak skal bidra til å fremme god oppvekst for barn og unge.

Det skal tas særlig hensyn til trafikk sikre snarveier, gang- og sykkelforbindelser og varierte aktivitetsområder. Barn og unge skal inviteres til å medvirke i saker som angår dem.

Barnetråkkregistreringer og uttalelser fra elevråd og Ungdomsrådet skal brukes som dokumentasjon i saker som angår barn og unge.

Arkitektur, kulturminner og landskap

Bærum kommunes veiledere utdypet bestemmelsene og retningslinjene.

7. Kvalitets og funksjonskrav (pbl § 11 – 9 nr. 6 og 7)

7.1. For alle plansaker skal det utarbeides stedsanalyse.

7.2. Kvalitetskrav til våre bygde omgivelser

- 7.2.1. Det skal legges vekt på kvalitet, nyteknik og innovasjon, sambruk og fleksibilitet i bebyggelse og uteområder
- 7.2.2. Nye plan- og byggetiltak skal fremme opplevelsen av stedets identitet og tilføre nye kvaliteter
- 7.2.3. Det skal sikres variasjon i høyder, volumoppbygging og arkitektonisk uttrykk. Bebyggelse skal tilpasses områder med eksisterende småhusbebyggelse, eksisterende kulturminner og -miljø.
- 7.2.4. Nye byggetiltak skal ha god terrengtilpasning. Store skjæringer, fyllinger og murer skal unngås.
- 7.2.5. For alle plansaker skal det utarbeides en analyse som drøfter og begrunner arkitektursens estetiske kvaliteter og varighet. Kommunens Temaplan for Arkitektur- og byformingsstrategi skal legges til grunn i analysen.

7.3. Kvalitetskrav for vekstområder (by- og senterområder) (jf. punkt 19)

- 7.3.1. Senterområder skal utvikles som «gåbyer» med mest mulig av hverdagens behov innenfor gang- og sykkelavstand.
- 7.3.2. Senterområder skal ha et byromsforløp av møteplasser med variasjon i størrelse og utforming som tilrettelegges for allsidig aktivitet og ulike aldersgrupper.
- 7.3.3. Senterområdene skal planlegges i en menneskelig skala der opplevelsen fra gateplan gir premisser for byroms- og bygningsutforming.
- 7.3.4. Langs hovedgater, torg og plasser skal bebyggelsens 1. etasje tilrettelegges for publikumsrettet virksomhet, med ekstra innvendig takhøyde og adkomst fra gate.
- 7.3.5. Bebyggelse skal planlegges uten baksider mot eksisterende eller fremtidige gater, torg, plasser, parker mv.

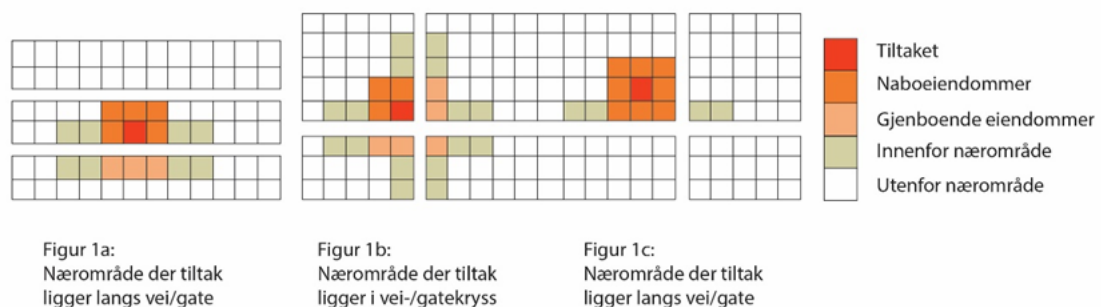
- 7.3.6. Ved planlegging av nye og ved ombygging av gater skal gatetrær vurderes. Byrom, torg og møteplasser skal ha et blågrønt preg.
- 7.3.7. Det skal sikres gode solforhold på eksisterende og fremtidige byrom, torg og møteplasser.
- 7.3.8. Parkeringsanlegg skal ikke ha fasader mot byrom, torg, møteplasser eller gater.

7.4. Kvalitetskrav for bolig

- 7.4.1. Ved regulering og søknad om tiltak skal det sikres og dokumenteres tilstrekkelig, gode og solfylte leke- og oppholdsarealer egnet for variert fysisk aktivitet for alle brukergrupper.
- 7.4.2. Opprinnelig terreng og stedstypisk vegetasjon skal legge premisser for nye tiltak. Ved regulering kan kommunen kreve illustrasjonsplan som gjøres førende for bygge/delesaken.

7.4.3. Småhusområder

- a. Nye tiltak skal ha småhuskarakter og størrelse og volum tilsvarende eksisterende bebyggelse i nærområdet. Flertallet av følgende formingsfaktorer skal hentes fra eksisterende bebyggelse: bebyggelsesstruktur, takform, møneretning og materialbruk. I nærområder med i hovedsak enhetlig bebyggelse skal alle ovennevnte formingsfaktorer hentes fra eksisterende bebyggelse.



Illustrasjonen viser nærområdet til et tiltak der tiltakets beliggenhet varierer i et områdes struktur

Et nærområde omfatter tilgrensende eiendommer, eiendommer som er gjenboere, samt eiendommer langs begge sider av tilliggende vei/veier.

De samme kravene gjelder også for tilbygg til eksisterende bygninger og nye frittliggende bygninger på allerede bebygde eiendommer som skal være tilpasset eksisterende bygning og området for øvrig når det gjelder plassering og arkitektonisk utforming.

- b. I enhetlige områder skal nye byggetiltak underordne seg eksisterende arkitektur og ses i sammenheng med området som helhet og tilpasses denne.

Nye byggetiltak skal tilpasses områdets helhetlige struktur som sikrer den overordnede form på bebyggelse, bygningsstruktur og rommet mellom husene, siktlinjer og åpenhet.

- c. Innenfor småhusområdene skal ny bebyggelse og nye tomter følge områdenes bebyggelses- og tomtestruktur for å opprettholde steds karakteren. Der det ikke er klare strukturer skal nye tomter og bygninger forbedre strukturen.
- d. I uregulerte småhusområder: Ny bebyggelse skal oppføres med saltak med minimum 15 graders helning og tilpasses nærområdet i tråd med denne bestemmelsenes bokstav a-c.

7.5. Uteoppholdsarealer for bolig

- 7.5.1. Det skal være et tydelig skille, i struktur og utforming mellom privat, halvprivat og offentlig uteoppholdsareal.
- 7.5.2. Hovedandelen av uteoppholdsarealet skal være sammenhengende og ha en hensiktsmessig form og plassering.
- 7.5.3. Areal brattere enn 1:3 skal ikke medregnes i minste uteoppholdsareal
- 7.5.4. Arealer med støynivå over Lden 55dB medregnes ikke i minste uteoppholdsareal
- 7.5.5. Det tillates ikke takterrasser i småhusområder.
- 7.5.6. Der det planlegges uteoppholdsarealer over garasjeanlegg eller over andre typer bygg, kulverter eller lokk, skal det dimensjoneres for tilstrekkelig jorddybde til at trær kan etableres og utvikle seg godt.
- 7.5.7. Der det planlegges felles uteoppholdsarealer på tak, skal det sikres dimensjonering for tilstrekkelig jorddybde for etablering av variert vegetasjon på en del av takflaten.
- 7.5.8. For småhus (frittliggende og konsentrert) skal krav til minste uteoppholdsareal (MUA) løses på egen grunn etter følgende krav:
 - a. For frittliggende småhusbebyggelse (ene- og tomannsbolig) skal det opparbeides minimum 300 m² uteoppholdsareal per boenhet. Minimum 80 % av MUA skal ligge på terreng.
 - b. For enebolig kan det etableres én sekundærleilighet på inntil 55 m². For sekundærleiligheten skal det i tillegg opparbeides minimum 50 m² uteoppholdsareal.
 - c. For konsentrert småhusbebyggelse (rekkehus og andre tettere småhustyper) skal det opparbeides minimum 175 m² per boenhet uteoppholdsareal.
- 7.5.9. I planer skal det fastsettes krav til minste uteoppholdsareal (MUA) på egen grunn etter følgende krav:
 - a. For boligbebyggelse innenfor sentrumsområder skal det opparbeides minimum 35 m² MUA per 100 m² BRA boligareal, hvorav minimum 80% skal være felles.
 - Herav skal 10 m² per boenhet avsettes til lek.
 - Minimum 30 % av felles uteoppholdsareal på bakken skal være solbelyst minst 5 timer ved jevndøgn.
 - b. For blokkbebyggelse utenfor sentrumsområder skal det opparbeides minimum 50 m² MUA per 100 m² BRA boligareal.
 - Minimum 80 % av MUA skal være felles og ligge på bakkeplan. Herav skal 25m² per boenhet avsettes til lek.
 - Minimum 50 % av felles uteoppholdsarealer på bakken skal være solbelyst minst 5 timer ved jevndøgn.

- c. For småhusbebyggelse gjelder kravene i 7.5.8.

Retningslinjer:

Ved oppføring av flere enn 4 boenheter bør det opparbeides felles leke- og oppholdsarealer med minimum 25 m² per boenhet som del av MUA.

Innenfor de angitte vekstområdene kan det stilles krav til at deler av minste uteoppholdsareal (MUA) omfordeles til offentlig tilgjengelig møteplass/lekeareal eller tilsvarende.

Fellesprivate og offentlige uteoppholdsarealer bør fortrinnsvis lokaliseres inntil annet grøntareal, slik at det kan skapes større sammenhengende grøntområder. Sammenheng i den grønne strukturen er en vesentlig kvalitet for uteaktivitet. Dette styrker også det biologiske mangfoldet ved å skape trekkveier og større leveområder.

For blokkbebyggelse bør boenheter med ensidig beliggenhet mot nord eller øst unngås.

7.6. Uteoppholdsarealer for skole og barnehage

- 7.6.1. Ved planlegging av nye og utvidelse av eksisterende skoleanlegg skal sambruk med idrett, og nærmiljø og grøntområder ivaretas.
- 7.6.2. I planer skal det fastsettes krav til minste uteoppholdsareal (MUA). Hovedandelen av MUA skal være sammenhengende og ha en hensiktsmessig form.
- 7.6.3. Krav til MUA for skoler og barnehager:

➤ **Barnehager:**

- Uteareal 24 m² per barn
- Barnehager som ligger innenfor 5-10 min gangavstand til knutepunkt kan innplasseres i boligblokk. Ved plassering i boligblokk, skal barnehagen ligge på bakkeplan og kan være over to plan.

➤ **Skoler:**

- Uteareal 18-24 m² per elev

Innenfor senterområder og 10 min gange fra kollektivknutepunktet kan kravene til størrelse på uteoppholdsareal reduseres. Det vil da stilles særlig høye krav til kvalitet og kompenserende tiltak som må redegjøres for i plan.

- 7.6.4. Bruk av tilleggsarealer for skoler:

- a. Bruk av tilleggsarealer bør som hovedregel unngås. Dersom tilleggsarealer skal benyttes, må:
- Arealet ligge i direkte tilknytning til uteområde, maksimum i en avstand på 200 meter fra skolen med trafiksikker adkomst.
 - Arealene ikke være støyutsatt, ligge i kaldluftsoner, eller i områder med luftforurensning og ha gode solforhold

8. Kulturminner og kulturmiljøer (pbl § 11-9 nr. 7)

- 8.1. Utenfor angitte vekstområder skal kulturminner av svært høy/høy verdi og kulturmiljø (jf. temakart for kulturminner og kulturmiljø) legge premissene for utforming av nye tiltak i plan- og byggesaker. Uthus og sidebygninger er en del av etablert struktur og helhet og skal hensyntas ved nye plan/byggetiltak.
- 8.2. Innenfor angitte vekstområder skal kulturminner av svært høy/høy verdi og kulturmiljø (jf. temakart for kulturminner og kulturmiljø) vektlegges ved utforming av nye tiltak i plan- og byggesaker.
- 8.3. I plansaker som berører registrerte kulturminner av svært høy/høy verdi i temakart for kulturminner, skal det utarbeides forslag for vern som en del av planforslaget.
- 8.4. Kulturminner, historiske hageanlegg og bygningsmiljøer, samt vegetasjon og landskap med kulturhistorisk verdi, skal vurderes/søkes bevart. Det skal legges vekt på verneverdi og sammenheng kulturminnene inngår i.
- 8.5. Nye tiltak skal ha en bevist plassering og utforming i forhold til kulturmiljøet/kulturminnet det blir en del av og tilpasses dette.

9. Landskapstrekk og landemerker (pbl § 11-9 nr. 6)

- 9.1. I plansaker skal det dokumenteres at eksisterende åsprofiler, høydedrag, sammenhengende grøntdrag og siktlinjer ivaretas.
- 9.2. Ved nye tiltak skal plassering av bebyggelse underordnes åssilhuetter og eksisterende terreng slik at tiltaket blir minst mulig eksponert. Opprinnelig landskap og terreng skal legge premissene for tiltak.
- 9.3. Ved tiltak på tomter på høydedrag/koller med gjenværende vegetasjon og rester av kollelandskap skal tiltak plasseres slik at hensyn til disse verdiene ivaretas. Ved regulering kreves det en landskapsanalyse som del av stedsanalyse for området. Før tiltak tillates skal det dokumenteres at fjernvirkning og landskapstilpasning ivaretas.

10. Elementer i uterom (pbl § 11-9 nr. 5)

10.1. Skilt og reklame

I alle reguleringsplaner hvor skilt og reklame er aktuelt skal det settes krav om skiltplan.

Retningslinjer

- Skilt og reklame skal tilpasse seg bygningens arkitektur.
- I kulturmiljøer og på bevaringsverdige bygg skal reklame begrenses.
- Ved skilting i utbygde områder uten skiltplan kan kommunen kreve at skiltplan utarbeides.
- Frittstående og/eller mobile reklamevimpler/flagg kan tillates.
- Skilt og reklame over gesims kan tillates

10.2. Støyskjermer

Støyskjermingstiltak skal ikke være høyere enn 2,4 meter hvis ikke annet er bestemt i reguleringsplan. Støyskjermingstiltak skal tilpasses omgivelsene og ha et variert uttrykk.

10.3. Gjerder

Gjerder skal ikke være høyere enn 1,2 meter hvis ikke annet er bestemt i reguleringsplan. Hvor trafiksikkerhetsmessige grunner tilsier det tillates bare gjennomiktig gjerde.

Retningslinjer

På bakgrunn av behov for frisikt og tilrettelegging for snøbrøyting skal gjennomiktig gjerde fortrinnsvis forstås som flettverksgjerde med toppbeslag.

Gjerder bør utformes enhetlig, og ta hensyn til bebyggelsens utforming. I områder med særpregete gjerder bør utformingen ivaretas.

10.4. Kabler

Kabel- og ledningsanlegg i byggesonen skal legges i grunnen og i størst mulig grad samlokaliseres.

Kabler- og ledningsanlegg, herunder vann- og avløpsledninger, trafostasjoner mv. skal ikke legges slik at de berører registrerte naturverdier (jf. Temakart for grønnstruktur og naturmangfold).

Retningslinje

Plassering av antennemaster i grønnstruktur, strandsonen, vernede naturområder eller på bevaringsverdige bygninger tillates ikke.

10.5. Lysforurensning

Ved valg og utforming av utendørs belysning skal det legges vekt på å redusere mengden strølys så mye som mulig. Lyskilder skal ikke rettes opp i lufta, men rettes mot de områder og bygninger som skal belyses. Unødig lysbruk bør unngås. Arealer der dyrelivet er særlig sårbart for kunstig belysning skal ikke belyses.

Naturmangfold og blågrønne strukturer

11. Grønnstruktur og naturmangfold (pbl § 11-9 nr. 6 og 8)

11.1. I reguleringsplan skal naturverdier og grøntområder på land og i vann sikres jf. Temakart for grønnstruktur og naturmangfold. Områder med viktige naturtyper, skal undersøkes/registreres og sikres i videre utforming av reguleringsplan og bygge- og anleggstiltak. Der naturverdier påvirkes, skal det legges inn tilstrekkelig bufferzoner.

11.2. Grønne lunger og blågrønne strukturer jf. Temakart for grønnstruktur og naturmangfold,

- skal sikres og styrkes i reguleringsplan
- 11.3. Utvalgte naturtyper, slik de er definert i Forskrift om utvalgte naturtyper etter Natumangfoldloven, skal bevares ved fremtidig planlegging. I områder avsatt til bebyggelse og anlegg skal store trær med stammeomkrets på over 90 cm målt 1 meter over bakkenivå bevares ved fremtidig planlegging.
 - 11.4. Viktige trerekker og alléer skal sikres i reguleringsplaner.
 - 11.5. Rigg- og anleggsområder tillates ikke i områder hvor utvalgte og viktige naturtyper berøres jf. Temakart for Grønnstruktur og naturverdier.

Retningslinjer:

Sikring og bevaring av trær fordrer at rotsonen og vanntilførselen sikres i plan og anleggsfase.

Minimumsbredde på turdrag er 30 meter.

Ved regulering og etablering av nye grøntanlegg skal vegetasjonen opparbeides med formål om å styrke naturmangfoldet. Vegetasjon bør etableres i ulike sjikt og med planter som tiltrekker seg pollinerende insekter, fortrinnsvis ved bruk av stedegne planter.

12. Turveier (pbl § 11-9 nr. 6)

- 12.1. I alle plansaker skal turveier og stier/smett/snarveier ivaretas, jf. plankart og Bærum kommunes kartdatabase.

13. Innsjøer, elvestrekninger, bekker og dammer (pbl §§ 1-8, 11-9 nr.5 og 6)

- 13.1. Åpne strekninger av elver, bekker, vann og dammer skal opprettholdes.
- 13.2. Følgende bredder for byggeforbudssonene målt fra vann, elve- eller bekkekant er:
 - I LNF-områder 30 meter
 - Lomma 30 meter
 - Øverlandselva fra Åsterud til Rønne elv 20 meter
 - Alle øvrige elver, bekker og dammer 10 meter
 - For Lysakerelva, Isielva og Sandvikselva gjelder kommunedelplanene
- 13.3. I byggeforbudssonene langs vann, elvestrekninger, bekker og dammer med årssikker vannføring, er det ikke tillatt å sette i verk tiltak, jf. pbl § 1-8. Turstier, byggverk og tekniske installasjoner som har sammenheng med vassdraget kan tillates.
- 13.4. Bekkelukking er ikke tillatt.
- 13.5. Ved alle planer og tiltak som berører lukkede bekker skal gjenåpning vurderes.
- 13.6. Langs vassdrag med årssikker vannføring som ikke grenser til jordbruksarealer, skal det opprettholdes og utvikles et naturlig vegetasjonsbelte på minimum 10 meter målt fra vannkanten ved middel vannstand. Sonen skal motvirke avrenning, ivareta vassdragets økologiske funksjon og gi levested for planter og dyr. (jf Vannressurslovens §11). Denne bestemmelsen gjelder likevel ikke for byggverk som står i nødvendig sammenheng med vassdraget, eller hvor det trengs åpning for å sikre tilgang til vassdraget. I jordbruksområder

definerer Jordloven og «Forskrift om regionale miljøkrav i jordbruket, Oslo og Viken» kravene til kantsoner og vegetasjonsbelte langs vassdrag.

Retningslinjer:

Ved tilgrensende jordbruksarealer må det langs vassdragene sikres en flersjiktet vegetasjonssone på minimum 10 meter målt fra elve- og bekkekant, i denne skal det være en buffersone på minimum 2 m med gress / blomsterdekke.

14. Sjøområder og strandsonen (pbl §§ 1-8, 11-9 nr. 5 og 11-11 nr. 3, 4 og 5)

14.1. Strand og kystsone

- 14.1.1. Bebyggelse og tiltak skal lokaliseres minst 30 meter fra strandlinjen målt i horisontalplanet ved middel høyvann. (Dette gjelder også små tiltak som ellers er fritatt fra lovens søknadsplikt.)
- 14.1.2. Naturstranden skal beholdes eller gjenopprettes. Etablering av kunstige sandstrender eller andre inngrep og tiltak som berører bløtbunnsområder, ålegrassenger og verdifulle naturmiljø i sjø, skal unngås.
- 14.1.3. I kyst- og sjøarealene kan det tillates flytting, fjerning, vedlikehold og nyetablering av offentlige anlegg til trafikkregulering og navigasjonsmessig bruk.
- 14.2. Nye tiltak skal ikke svekke sikkerheten eller fremkommeligheten i sjøområdene.
- 14.3. Etablering av faste fortøyningspunkter i sjø tillates ikke utenfor areal avsatt til småbåthavn

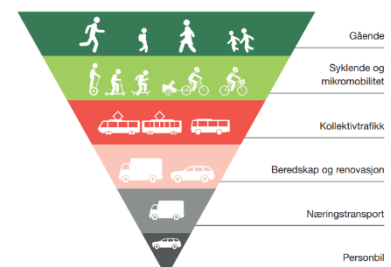
14.2 Kyststi

- 14.2.1 I strandsonen skal etablerte kyststier og nye strekninger avsatt i kommuneplanens arealdel ivaretas.

Mobilitet og parkering

15. Grønn mobilitet (pbl § 11-9 nr. 3 og 8)

- 15.1. I reguleringsplaner skal vedtatt transporthierarki legges til grunn for planes utforming.
- 15.2. I reguleringsplaner skal det utarbeides en mobilitetsplan for
 - Ny bebyggelse over 1000 m² BRA
- 15.3. Soner i temakart mobilitet med mål om transportmiddelfordeling skal legges til grunn for planlegging.
- 15.4. Der hvor reguleringsplaner ligger inntil offentlig vei- og gatenett skal også tilgrensende veiarealer reguleres. Sykkelforbindelser skal ivaretas og sikres, jf. plan for sykkelveinettet og kommunens vei- og gatenormal. Ved planlegging og opparbeiding av sykkelanlegg skal anleggene for syklende som hovedregel være separert fra andre kjørende og gående iht. til plan for sykkelveinettet. Der hvor det ikke legges til rette for separate anlegg, skal dette omtales i plansaken. Møtepunkter mellom



sykkelforbindelser og bilvei skal sikres særskilt, spesielt der barn og unge sykler til skole og fritidsaktiviteter.

- 15.5. Snarveier i form av trapper, stier og smug skal sikres i alle plansaker.
- 15.6. I alle plansaker skal det sikres attraktive og gode gang- og sykkelforbindelser til viktige målpunkt.
- 15.7. I alle plansaker skal god framkommelighet for kollektivtransporten dokumenteres, dette gjelder hovedruter, jf. plankart.
- 15.8. I reguleringsplaner skal det settes av plass til hentepunkt for varelevering.

Retningslinjer:

Ved utarbeidelse av plan skal gang- og sykkelforbindelser og områder for opphold, oppleves som trygge. Dette kan bety at gangakser skal være åpne, godt belyst og underganger skal unngås.

Der det er nødvendig skal det settes av areal til reguleringsplasser, reserverte kjørefelt og holdeplasser for kollektivtrafikk.

16. Avkjørsler og byggegrenser (pbl § 11-10 nr. 4)

- 16.1. Rammeplan for riks- og fylkesveinettet med byggegrenser og holdningsklasser for avkjørsler legges til grunn for planlegging og tiltak etter PBL § 20-1 – 20-5, jf. kart i Bærum kommunes kartdatabase. Rammeplanen gjelder foran reguleringsplaner vedtatt før 1.3.1996.

Retningslinjer:

Av hensyn til arealeffektive løsninger i sentrumsområder bør det vurderes mindre avstand til bane/jernbane.

17. Parkering (pbl § 11-9 nr. 5)

- 17.1. Parkeringsbehov skal fastsettes endelig i reguleringsplan.
Det skal avsettes plass for biler og sykler i samsvar med tabell og temakart for parkeringssoner.
Temakart angir sone 1,2 3, og 4.

Retningslinjer:

Det skal avsettes plass for bilder og sykler i samsvar med følgende soneinndeling.

Tabell 1: Parkeringsnorm for bolig, kontor, forretning, service, undervisning og barnehage

Krav til p. plass pr 100 m2 BRA	Sone 1	Sone 2	Sone 3	Sone 4
BOLIG				
Sykkel	Min 3	Min 3	Min 3	Min 3
Bil	<u>Leilighet:</u> maks 0,7 <u>Rekkehus:</u> maks. 1 <u>Ene- /tomannsbolig:</u> maks 2 pr boenhet	<u>Leilighet:</u> maks 1,1 <u>Rekkehus:</u> maks. 1,2 <u>Ene- /tomannsbolig:</u> maks 2 pr boenhet	<u>Leilighet:</u> maks. 1,2 <u>Rekkehus:</u> maks. 1,2 <u>Ene- /tomannsbolig:</u> maks. 2 pr boenhet	<u>Leilighet:</u> maks. 1,2 <u>Rekkehus og ene /tomannsbolig:</u> maks 2,0 pr boenhet
KONTOR				
Sykkel	Min. 2	Min. 2	Min. 2	Min 2
Bil	Maks 0,25	Maks 0,25	Maks 0,5	Maks 0,5
FORRETNING OG SERVICE				
Sykkel	Min. 2	Min. 2	Min. 2	Min. 2
Bil	Maks. 0,7	Maks. 0,7	Maks. 1	Maks. 1,5
UNDERVISNING				
Sykkel	Min. 3	Min. 3	Min. 3	Min. 3
Bil	Maks 0,1	Maks 0,2	Maks 0,5	Maks 1
BARNEHAGE				
Sykkel	Min. 3	Min. 3	Min. 3	Min. 3
Bil	Maks 0,2	Maks 0,4	Maks 0,4	Maks 0,6

- 17.2. **Frikjøpsordningen:** Der det settes krav om parkeringsplasser i sone 1, 2 og 3 kan kommunen, i tråd med pbl § 28- 7, samtykke i at det i stedet for parkeringsplasser på egen grunn eller på felles areal blir innbetalt et beløp for bygging av offentlige parkeringsanlegg.
- 17.3. I områder med blokkbebyggelse og konsentrert småhusbebyggelse skal det avsettes minst 10 % av parkeringsplassene til besøksparkering og parkering for omsorgstjenester. Parkeringsplasser for omsorgstjenesten skal være åpne og tilgjengelige.
- 17.4. For sekundærleilighet kreves 1 ekstra parkeringsplass.
- 17.5. Ved felles parkeringsanlegg med flere enn 5 parkeringsplasser skal det settes av minimum 5 % parkeringsplasser og minst 1 plass for flytningshemmede.
- 17.6. 5 % av sykkelparkeringsplassene for bolig og kontor settes av til gjesteparkering lokalisert nært inngangsparti.
- 17.7. Der minimumsnormen gir en utbygging av sykkelparkeringsanlegg på minst 20 sykkelparkeringsplasser:
- Det skal tilbys lademulighet for minst 25 % av de avlåste sykkelplassene under tak

- Minimum 10 % av sykkelparkeringsplassene skal være store nok til å parkere laste- og familiesykler.
- 17.8. Ved reguleringsplan for kontor/forretning/offentlig eller privat tjenesteyting skal det, der minimumsnormen gir en utbygging av minst 20 sykkelparkeringsplasser sikres at:
- Minst 50 % av sykkelparkeringsplassene skal ha overbygg.
 - Minst 60% av sykkelparkering skal være på gateplan.
- 17.9. For bolig skal det være regulert inn plass til overdekket/ innelåst sykkelparkering på egen grunn. Individuell sportsbod regnes ikke som sykkelparkering.
- 17.10. Der minimumsnormen gir en utbygging av minst 30 sykkelparkeringsplasser:
I boligkompleks eller kontorbygg skal det settes av arealer til service for sykkel. Dette kan være i form av vask/reparasjonsareal for sykkel (med vann og sluk), oppbevaring av ekstrautstyr som vinterdekk, ekstradelere mm.
- 17.11. Der minimumsnormen gir en utbygging av minst 30 sykkelparkeringsplasser:
- I kontorbygg skal det være garderobe og dusjfasiliteter i tilknytning til sykkelparkeringen.
- 17.12. For frittliggende småhusbebyggelse med adkomst fra offentlig vei skal det opparbeides snuplass på egen grunn
- 17.13. Ved alle utbyggingsprosjekter hvor det er etablert felles parkeringsanlegg skal 100% av parkeringsplassene tilrettelegges for eget ladepunkt
- 17.14. Minimumsbredde på p-plasser er 2,5 meter

Retningslinjer:

BRA beregnes etter teknisk forskrift, men eksklusiv parkeringsarealer.

Biloppstillingsplasser for mennesker med nedsatt funksjonsevne plasseres så nær hovedinngang som mulig, maksimalt i en avstand på inntil 20 meter.

For undervisning/barnehage er gjesteparkering inkludert i normen.

For barnehage skal det settes av arealer til sykkelvogner, under tak med mulighet for å låse.

I plansaker vurderes behov for parkering til MC og Moped.

- 17.15. Kvalitetskrav ved parkeringsanlegg for sykkel
- a. Parkeringsanlegg for sykkel skal plasseres slik at gangavstanden fra bebyggelse til sykkelparkering er kortere enn avstanden mellom bebyggelse og parkeringsanlegg for bil.
 - b. Sykkelparkering skal være lett tilgjengelig for alle typer sykler fra inngangspartier med gode forbindelser til sykkelveinettet.
 - c. Der sykkelparkeringsplasser er lagt til uteareal som er offentlig tilgjengelig, skal de plasseres godt synlig og ha god belysning.
 - d. Der normen gir en utbygging på minst 10 sykkelparkeringsplasser skal det etableres stativer til alle syklene, som gir mulighet til å låse fast ramme og hjul.

Handel og senterstruktur

18. Lokalisering og handelsareal (pbl § 11-9 nr. 5)

- 18.1. Etablering av ny eller utvidelse av eksisterende detaljhandel over 800 m² BRA inkl. lager tillates kun i vekstområder/sentrumsområder som definert i planens punkt 19.
- 18.2. Detaljhandel for dagligvarer med inntil 800 m² BRA salgsareal kan etableres i områder som i kommuneplanen er avsatt til boligbebyggelse, der området ikke har et godt dagligvaretilbud. Med salgsareal menes gulvflaten i den delen av et utsalgssteds lokale hvor varer beregnet for salg til publikum er synlig utstilt. Lagerrom og oppholdsrom for personale medregnes ikke.
- 18.3. Etablering av forretninger for plasskrevende varegrupper jf. planens punkt 32 tillates kun i angitte næringsparker. Reguleringsplaner med andre definisjoner av tillatte varegrupper skal fortsatt gjelde.
- 18.4. Ved planlegging av nytt eller utvidelse av eksisterende forretningsareal til over 800 m² skal det utarbeides en handelsanalyse. Kommuneplanens senterstruktur skal legges til grunn for handelsanalysen.

19. Senterstruktur (pbl § 11-9 nr. 5)

19.1. Ved planlegging i angitte senterområder skal følgende struktur legges til grunn:

Framtidig by/ Byområder	Områdesenter	Lokalsenter
Regionbyen Sandvika	Bekkestua	Østerås
Lysaker	Høvik	Haslum
Fornebu (byen)¹	Stabekk	Eiksmarka
	Kolsås	Vøyenenga
	<i>Bærums Verk</i>	Slependen
		Gjettum
		<i>Rykkinn</i>
		<i>Jar</i>

¹ I KDP3 Fornebu, er utviklingsområdene delt inn i «byen», «parken» og «landet». «Byen» er de mest sentrale områdene langs bane hvor det skal tilrettelegges for høyest tetthet og størst grad av urbanitet og funksjonsblanding, og hvor de tre sentrumsområdene er lokalisert (Fornebuporten, Flytårnet og Fornebu Sør). KDP3 legger føringer for utvikling også av «parken» og «landet», og disse er ikke sentrumsområder.

Retningslinjer:

Sentrumsområdene markert med fet skrift er de som er avsatt som prioriterte vekstområder og prioriterte stasjoner i kommunens arealstrategikart, og det er innenfor disse områdene hovedvekt av transformasjon/fortetting skal skje. Ved resterende sentrumsområder er det ikke lagt til rette for vekst.

19.2. Funksjonsblanding

- 19.2.1. Alle byområdene tilrettelegges for bebyggelse med høy bolig- og arbeidsplasskonsentrasjon, herunder offentlig og privat tjenesteyting. I Regionbyen Sandvika tilrettelegges det i tillegg for handel, forsknings- og utdanningsinstitusjoner, herunder boliger for studenter, og for kultur og rekreasjon, samt øvrige sentrumsformål for hele kommunen og regionen.
- 19.2.2. Områdesenter skal ha variert funksjonssammensetning, herunder boliger, forretninger, kontor, kulturtilbud og tjenesteyting.
- 19.2.3. Lokalsentrene skal dekke lokalområdenes behov for daglig handel og tjenester.

Klima og miljø, samfunnssikkerhet og teknisk infrastruktur

20. Klima og miljø (pbl § 11-9 nr. 8)

- 20.1.1. Det kan stilles krav om klimabudsjett i reguleringsplaner og klimaregnskap ved tiltak for nullutslippsområdene Fornebu, Sandvika, Lysaker og Bekkestua.
- 20.1.2. Det kan stilles krav til ombrukskartlegging av eksisterende bygningsmasse ved riving eller rehabilitering.
- 20.1.3. I alle plansaker skal det vurderes muligheten for at bygg kan endre funksjon og bruk over tid (ombygging fremfor rivning), og hvordan dette kan sikres gjennom plan.
- 20.1.4. Kommunen kan kreve miljøprogram i alle plansaker. Kommunen kan kreve miljøoppfølgingsplan i alle byggesaker, uavhengig om det foreligger miljøprogram. Kommunen kan kreve sluttrapport på miljøoppfølgingsplanplan ifm. søknad om ferdigattest.
- 20.1.5. I alle plansaker skal det redegjøres for hvordan nye tiltak og inngrep kan påvirke miljøtilstanden til vannforekomster og miljømålet til vannforekomsten.

21. Overvann (pbl § 11-9 nr. 3, 6 og 8)

- 21.1. I reguleringsplaner skal det dokumenteres tilfredsstillende fordrøyning av overvann på egen grunn. Tilførselen av overvann til det offentlige ledningsnett skal minimeres. Overvann skal fortrinnsvis håndteres ved åpne overvannsløsninger, i tråd med tretrinnsstrategien.
 - Infiltrere små nedbørsmengder.
 - Fordrøye og forsinke større nedbørsmengder.
 - Lede overvannet trygt i åpne flomveier ved ekstreme nedbørshendelser

- 21.2. I reguleringsplaner skal blågrønn faktor eller tilsvarende legges til grunn for dokumentasjon og redegjørelse for overvannshåndtering. Norm for blågrønn faktor:
- Innenfor sentrumsområder: minimum 0,7 eller bedre.
 - Utenfor sentrumsområder: minimum 0,8 eller bedre.
 - Samferdselsanlegg, herunder gater og plasser mv: minimum 0,3 eller bedre.
- 21.3. I reguleringsplaner skal en detaljert terreng- og landskapsplan/utomhusplan vise avrenning, oppsamling av vann og overvannshåndtering inkludert overflatebaserte løsninger.
- 21.4. Overvann skal brukes som ressurs i stedsutvikling, på en måte som sikrer at vannets naturlige kretsløp overholdes og naturens selvrensingsevne utnyttes. Flerfunksjonelle løsninger skal etterstrebes.

Retningslinjer:

Ved konkretisering av blågrønn faktor skal «NS 3845 Blågrønn faktor» fra Standard Norge anvendes. Ved bruk av andre metoder skal en redegjørelse legges ved.

Det skal benyttes størst mulig andel permeable flater og grønne tak, dammer og vannspeil. Overvann skal så langt mulig utnyttes som et positivt element i byggeområdene.

I plansaker kan det innenfor planområdet kreves etablert anlegg for oppsamling, rensing og bortledning av overflatevann fra bebyggelse, veier og andre arealer. Dette gjelder også for overvann som kommer fra områder utenfor planområdet.

22. Dyrket og dyrkbart areal (pbl § 11-9 nr. 8)

- 22.1. Det skal være nullvisjon for nedbygging av dyrket og dyrkbare arealer.
- 22.2. I reguleringsplaner som kan føre til (midlertidig eller permanent) omdisponering av dyrkbart areal, skal det redegjøres for hvordan matjordlaget vil ivaretas.
- 22.3. I reguleringsplaner som innebærer omdisponering av dyrkbar mark, må det fremlegges en matjordplan for bruk av jordressursene og håndtering av matjord. Kommunen kan i reguleringsplan stille krav om nydyrking eller flytting av matjord, for å bedre jordkvalitet på andre landbruksarealer.
- 22.4. Jordlovens §§ 9 og 12 gjelder dyrka og dyrkbar mark i hele kommunen frem til godkjent reguleringsplan foreligger, også om arealene er avsatt til utbyggingsformål i kommuneplanens arealdel. Der unntakene fra krav om regulering i planens punkt 3.3 er oppfylt, gjelder ikke denne bestemmelsen.

23. Naturskader (pbl § 11-9 nr. 8 og § 28-1)

- 23.1. Bebyggelse skal sikres mot skade fra skred og flom. I forbindelse med arealplanlegging og søknad om tiltak innenfor flom- og fareområder og innenfor områder vist som sekundære flomveier, jf. aktsomhetskart i Bærum kommunes kartdatabase, skal det redegjøres for nødvendige sikringstiltak, herunder at tiltak ikke forverrer nedstrøms situasjon.
- 23.2. All utbygging i nærheten av vassdrag skal ha en sikkerhetssone mot en flom med 200 års gjentakintervall tillagt en sikkerhetsmargin på 0,5 meter.
- 23.3. For områder uten flomsoneberegninger eller annen flomsonekartlegging, skal det i forbindelse med arealplanlegging og søknad om tiltak nært vassdrag redegjøres for nødvendige sikringstiltak. Det henvises til byggt teknisk forskrift (TEK 17 § 7-2, sikkerhet mot flom). Nært vassdrag defineres som:
 - 20 meter fra bekker (*nedbørsfelt mindre enn 20 km²*)
 - 100 meter fra elver
- 23.4. All utbygging langs sjøen og nedre del av vassdragene skal ha en sikkerhet mot stormflo opp til minimum 2,5 m over middel høyvann.
- 23.5. I alle planer som berører flomland som er redusert fra sin opprinnelige størrelse, skal tilbakeføring av arealene til flomland vurderes.
- 23.6. I områder med marine avsetninger stilles det krav om dokumentasjon av områdestabilitet (og/eller geoteknisk vurdering). Ved regulering og søknad om tiltak i områder med marine avsetninger må det dokumenteres tilstrekkelig sikkerhet jf. TEK 17 § 7-3. (Det vises i denne forbindelse også til NVEs retningslinjer 2/2011 og NVEs veileder 1/2019 – Sikkerhet mot kvikkleireskred.)

24. Luftforurensing (pbl § 11-9 nr. 6)

- 24.1. Klima- og miljødepartementets retningslinje for behandling av lokal luftkvalitet i arealplanlegging T-1520 (2012), skal legges til grunn for planlegging.
- 24.2. Ved planlegging av virksomhet eller ved nytt følsomt bruksformål for forurensning, skal luftforurensningssonene i T-1520/2012, tabell 1 legges til grunn. I reguleringsprosessen må luftforurensning utredes og helsekonsekvenser og avbøtende tiltak beskrives.
- 24.3. I rød sone skal det normalt ikke tillates arealbruk som er følsom for luftforurensning. Unntak kan bare skje i angitte avvikssooner, basert på en helhetlig vurdering, se planens punkt 25.7 om avviksområder.
- 24.4. I planfasen skal det vurderes behov for, og evt. utarbeides plan for håndtering av støv og luftforurensning i bygge- og anleggsfasen.

25. Støyforurensing (pbl § 11-9 nr. 6)

- 25.1. Grenseverdiene og kvalitetskriteriene i Klima- og miljødepartementets retningslinje for støy i arealplanlegging T-1442/2021, skal legges til grunn for planlegging.
- 25.2. Ved planlegging av ny støyfølsom bebyggelse eller støyende anlegg og virksomheter skal grenseverdiene i T-1442/2021, tabell 2 legges til grunn. I reguleringsprosessen må støy utredes og helsekonsekvenser og avbøtende tiltak beskrives.

- 25.3. I planfasen skal det vurderes behov for, og evt. utarbeides plan for håndtering av støy i bygge- og anleggsfasen.
- 25.4. Temakart for stille områder viser områder hvor det skal tas særlig hensyn til støynivå. Ny og vesentlig utvidelse av støyende virksomhet i henhold til de til enhver tid gjeldende statlige retningslinjer for støy i arealplanlegging, skal lokaliseres og utformes slik at støypåvirkningen i stille områder forblir uendret eller dempes.
- 25.5. **Rød sone - forbudssone:** Nye bygninger til støyfølsomt bruksformål (boliger, fritidsboliger, sykehus, pleieinstitusjoner skoler og barnehager) tillates ikke lokalisert i områder som faller inn under rød støysone i henhold til T-1442, tabell 1.

Eksisterende bygninger til støyfølsomt bruksformål innenfor denne sonen kan gjenoppbygges, utvides og påbygges, forutsatt at det ikke fører til flere boenheter. Dersom man med skjerming reduserer støynivået til et nivå under grenseverdiene for rød sone gjelder bestemmelser for gul sone.

- 25.6. **Gul sone - vurderingszone:** Nye bygninger til støyfølsomt bruksformål (boliger, fritidsboliger, sykehus, pleieinstitusjoner, skoler og barnehager) kan lokaliseres i gul støysone i henhold til T-1442/2021, tabell 1.

I områder som faller inn under gul støysone, skal det i reguleringsplan dokumenteres at alle boenheter får en stille side hvor alle anbefalte grenseverdier for ny støyfølsom bebyggelse i T-1442, tabell 2 er tilfredsstilt.

Retningslinjer

Nødvendige utredninger, avveiinger og avbøtende tiltak foretas og fastsettes gjennom reguleringsplan. Eksempler på avbøtende tiltak for bebyggelse med støyfølsomt bruksformål kan være:

- Alle boenheter har en stille side*
- Minimum 50 % av antall rom til støyfølsom bruk skal ha vindu mot stille side*
- Minimum 1 soverom skal ha vindu mot stille side*

- 25.7. **Bestemmelsesområder – Avviksområder for støy og luftforurensning:** Avviksområder er angitt for sentrumsområder (jf. planens punkt 19) hvor hensynet til samordnet areal- og transportplanlegging gjør det aktuelt med høy arealutnyttelse. I avviksområdene # 6 - 19 kan nye bygninger til støyfølsomt bruksformål lokaliseres i områder med støynivå utenfor vindu opp til Lden 70 dB fra vei og Lden 73 dB fra jernbane, jf. T-1442. Innenfor avviksområder hvor det er både støy- og luftforurensning, skal samspillseffekter mellom disse belyses og avbøtende tiltak fastsettes i plan.

Retningslinjer:

Skoler og barnehager bør ikke etableres innenfor avviksområdene i rød støysone.

Nødvendige utredninger, avveiinger og avbøtende tiltak foretas og fastsettes gjennom reguleringsplan.

Eksempler på avbøtende tiltak for bebyggelse med støyfølsomt bruksformål i avviksområder:

- Alle boenheter har en stille side*
- Minimum 50 % av antall rom til støyfølsom bruk skal ha vindu mot stille side*
- Minimum 1 soverom skal ha vindu mot stille side*

26. Avfall (pbl § 11-9 nr. 3)

- 26.1. Areal til avfall skal sikres på egen grunn og ved alle planforslag skal det foreligge en kartskisse og en beskrivelse av renovasjonsløsningen.
- 26.2. Planforslag og søknader om boligbygging > 30 boenheter og boligtetthet > 3 boliger/da skal ha en renovasjonsordning basert på nedgravd løsning.
- 26.3. Ved større utbyggingsområder > 300 boenheter skal stasjonært avfallssug vurderes, herunder evt. tilknytning til eksisterende nærliggende avfallssug
- 26.4. Renovasjonsløsningen skal være i overensstemmelse med renovasjonsforskriftene og teknisk retningslinje for renovasjon i Bærum kommune. Universell utforming skal legges til grunn for alle løsninger.

Retningslinjer:

Ved plan skal det sikres ved rekkefølgebestemmelser at områder for renovasjon (oppsamlingsplass, avfallshus, nedgravd container) skal være opparbeidet og ferdigstilt før området kan tas i bruk.

Husholdningsavfall og næringsavfall

Areal til avfall skal sikres på egen grunn og vises i illustrasjonsplan/utomhusplan som følger reguleringsplan og/eller byggesak. Nedgravde avfallsløsninger skal tilstrebes der dette er hensiktsmessig. Krav til avfallsløsning skal følge renovasjonsforskrift for Bærum kommune.

27. Teknisk infrastruktur (pbl § 11-9 nr. 4)

- 27.1. I alle plansaker skal det redegjøres for eksisterende og planlagte høyspenningsanlegg
- 27.2. I alle plansaker skal det redegjøres for eksisterende (og planlagte) VAO-anlegg.
- 27.3. Bærum kommunes VA-norm gjelder for gjennomføring av tiltak som omfattes av plan- og bygningsloven
- 27.4. Dersom tiltak utløser krav om sikring av slokkevann iht. Plan- og bygningslovens §27-1 skal uttak fra kommunal vannforsyning legges til grunn dersom tiltaket ligger innenfor areal som SSB definerer som tettsteder.
- 27.5. For offentlige vann- og avløpsledninger gjelder en byggegrense på 4 meter målt fra ledningens ytterkant. Nye bygninger, konstruksjoner og anlegg kan ikke plasseres innenfor dette restriksjonsbeltet. Byggegrensen omfatter også annen virksomhet og endring av arealbruk som utgjør risiko for skade på ledninger eller er til hinder for vedlikehold.

BESTEMMELSER OG RETNINGSLINJER FOR AREALFORMÅL

28. Boligbebyggelse (pbl §§ 11-10 og 11-9 nr.5)

28.1. I alle plansaker skal det sikres variasjon i boligstørrelser og boligtyper. Alternative boformer og fellesskapsløsninger / boformer med fellesfunksjoner skal vurderes.

Retningslinjer:

Det skal legges vekt på kvalitet, nytenking og innovasjon for boligtyper, boformer og en mer utstrakt bruk av fellesfunksjoner.

I eksisterende blokk- / leilighetsbebyggelse uten heis kan det vurderes heistolbygg utover maksimal utnyttelse for muliggjøre trinnfri adkomst, dersom forholdene ellers ligger til rette for det.

28.2. Småhusbebyggelse

Definisjoner

- Med enebolig menes en frittliggende bygning med en boenhet, eventuelt med en sekundærleilighet på inntil 55 m² BRA i direkte tilknytning til eneboligen. Med tomannsbolig menes ett frittliggende bolighus med to boenheter der begge boenheter er større enn 55 m² BRA.

Uregulerte områder angitt som eksisterende boligbebyggelse omfatter også eksisterende institusjoner, klient-/gruppeboliger, nærings- og servicevirksomhet og fellesområder selv om denne arealbruken ikke fremkommer ved egen signatur på arealplankartet.

Med enhetlige områder menes områder med enebolig, rekkehus, tomannsbolig, atriumhus eller liknende, hvor arkitekturen har lik utforming/ klart slektskap når det gjelder arkitektonisk utforming og området er helhetlig planlagt. Slike områder er ofte planlagt med strukturer som sikrer uteområder, siktlinjer, grønne drag, areal for lek, parkering mv. Dette er kvaliteter som nye tiltak skal ivareta.

28.2.1. Det tillates ikke mer enn én sekundærleilighet per enebolig, og kun opprettelse av sekundærleilighet ved eneboliger.

28.2.2.

28.2.3. Utnyttelse

- a. For konsentrert småhusbebyggelse der reguleringsplan ikke angir utnyttelse eller området er uregulert - kan det tillates en utnyttelse på inntil % BYA = 20%.
- b. Grad av utnytting for frittliggende småhusbebyggelse i uregulerte områder skal ikke overstige % BYA = 20%. I beregningen av BYA skal antall biloppstillingsplasser på terreng medtas med 18 m² per plass.
- c. I planer vedtatt før 1.1.2009 kan det tillates etablering av 1 parkeringsplass på 18 m² per boenhet på terreng, i tillegg til tillatt grad av utnytting for eiendommen.
- d. For ene- og tomannsbolig kreves 2 biloppstillingsplasser pr. boenhet. For sekundærleilighet (inntil 55m² BRA) til enebolig kreves 1 ekstra parkeringsplass.

- e. For frittliggende småhusbebyggelse kan det tillates en utnyttelse på inntil % BYA = 20 % for planer vedtatt før 1.1.1980. Utnyttning på inntil % BYA = 20 % gjelder også for alle planer for frittliggende småhusbebyggelse hvor utnyttelsen er angitt som U-grad.
- f. I reguleringsplaner der det er angitt maksimum størrelse på garasjer/uthus kan det tillates frittliggende garasje inntil 50 m² BYA forutsatt at tillatt grad av utnyttelse ikke overskrides, og tiltaket for øvrig er i samsvar med plan.

Retningslinjer

Tomt for enebolig bør ikke være mindre enn 800 m².

Tomt for tomannsbolig bør ikke være mindre enn 700m² per boenhet. Tomter skal ikke være brattere enn et gjennomsnittlig stigningsforhold på 1:3.

28.2.4. Høyder

- a. I regulerte småhusområder: I tillegg til det generelle høydekravet som følger av pbl § 29-4 og gjeldende plan kan den enkelte fasades gesimshøyde ikke overstige 9 meter målt fra gjennomsnittlig ferdig planert terreng langs den enkelte fasade.
- b. Der reguleringsplanen ikke angir høyder i planer før 1.1.1979, kan gesimshøyde være maksimalt inntil 7 m og mønehøyde maksimalt inntil 9 m, målt fra planert terrengs gjennomsnittsnivå rundt bygningen.
- c. Der planen angir bebyggelse i 1 etasje, eventuelt med underetasje, erstattes etasjetallet av gesimshøyden inntil 4 meter og mønehøyde inntil 6 meter, målt fra planert terrengs gjennomsnittsnivå rundt bygningen.
- d. Der planen angir bebyggelse i 2 etasjer/ 2 fulle etasjer, erstattes etasjetallet av gesimshøyde inntil 8 meter og mønehøyde inntil 9 meter, dog slik at gesimshøyde kan være inntil 7 meter i planer fra før 1.1.1979, målt fra planert terrengs gjennomsnittsnivå rundt bygningen.
- e. I uregulerte småhusområder: I tillegg til det generelle høydekravet som følger av pbl kan den enkelte fasades gesimshøyde ikke overstige 8 meter målt fra gjennomsnittlig ferdig planert terreng langs den enkelte fasade.

28.2.5. Adkomst

- a. For frittliggende småhusbebyggelse skal snuplass opparbeides før avkjørsel til offentlig vei.

29. Fritidsbebyggelse (pbl §§ 11-9 nr. 3 og 11-10)

- 29.1. Kommunen kan kreve at fritidsbebyggelse knyttes til kommunal vannforsyning og avløpshåndtering.
- 29.2. Der planen angir bebyggelse i 1 etasje, tillates gesimshøyde inntil 3,5 meter og mønehøyde inntil 5 meter, målt fra ferdig planert terrengs gjennomsnittsnivå rundt bygningen.

30. Offentlig eller privat tjenesteyting (pbl §§ 11-9 nr. 5 og 11-10)

- 30.1. Ved regulering og søknad om tiltak skal det sikres og dokumenteres tilstrekkelige, gode og solfylte leke- og oppholdsareal egnet for variert fysisk aktivitet for aktuelle alders- og brukergrupper. Terreng og stedstypisk vegetasjon skal vurderes bevart.
- 30.2. Ved planlegging av nye og utvidelse av eksisterende skoleanlegg skal det planlegges for sambruk med idrett, og nærmiljø og grøntområder skal ivaretas.

31. Grønnstruktur (pbl §§11-9 nr.6 og 8 og 11-10)

- 31.1. For områder avsatt til naturområde, kan skjøtsel som styrker og bidrar til opprettholdelse av naturverdiene i området tillates.

31.2. Turdrag, friområde og park

- 31.2.1. Tiltak for å fremme friluftsliv, turveier og områder for lek og rekreasjon kan tillates.

Retningslinjer:

Områder avsatt til grønnstruktur kan tilrettelegges for opplevelse, kunst/kultur, rekreasjon, lek og fysisk aktivitet for allmennheten, der det ikke går på bekostning av eksisterende naturverdier.

32. Næringsbebyggelse (pbl § 11-10)

32.1. Næringsparker

- 32.1.1. Næringsparker er angitt med krav om felles plan og omfatter Rud-Hauger og Grini næringsparker
 - a. Plasskrevende handel skal lokaliseres i næringsparkene. Ved plasskrevende varehandel/varegrupper menes motorkjøretøy, landbruksmaskiner, trelast og andre større byggevarer, salg fra planteskoler og hagesentre. Næringsparkene skal forbeholdes plasskrevende varer og andre logistikk-, arealkrevende og tjenesteytende funksjoner med lav arbeidsplassintensivitet.
Der det legges til rette for plasskrevende handel, må hoveddelen av handelsarealet benyttes til plasskrevende varer.
- 32.1.2. For Rud Hauger og Grini næringspark gjelder de vedtatte reguleringsplanene.

32.2. Næringsbebyggelse

- 32.2.1. Nye kontorarbeidsplasser skal lokaliseres i områder med meget god kollektivdekning, samt i sentrumsområdene knyttet til stasjoner på jernbanen og T-banen

33. Landbruks-, natur- og friluftformål (LNFR) (pbl § 11-11 nr. 1 og 2)

- 33.1. I LNF-områder tillates bare bebyggelse og tiltak tilknyttet stedbunden næring og landbruksbasert næringsvirksomhet basert på gårdens ressursgrunnlag
- 33.2. Dersom gårdens produksjon etter kommunens skjønn tilsier behov, tillates maksimalt én kårbolig pr gårdsbruk. Fradeling av kårbolig tillates ikke.
- 33.3. Hovedhus/kårbolig likestilles med eneboliger mht. å tillate én sekundærleilighet på inntil 55m². For sekundærleiligheten skal det i tillegg opparbeides minimum 50 m² uteoppholdsareal

Retningslinje:

I LNF-områder tilstrebes at alle tiltak, også nye driftsbygninger og boliger, lokaliseres og utformes med respekt for lokal byggeskikk slik at gårdsbebyggelsens struktur og landskapets karakter opprettholdes. Nedbygging av dyrka mark bør unngås. Karakteristiske trekk i kulturlandskapet; som terreng, topografi, trekker, veifar, bruer, landskapsrom, vegetasjon, steingjerder og lignende skal ivaretas. Kulturminner og kulturmiljøer skal søkes ivaretatt.

- 33.4. På boligeiendom som ikke er landbrukseiendom i LNF-område tillates maksimalt BRA 200 m² for boligareal. Det tillates totalt BRA 300 m² for eiendommen.

Retningslinjer:

Ny bebyggelse tilknyttet drift av landbruksområder skal som hovedregel plasseres i tilknytning til eksisterende gårdstun og utformes i tråd med lokal byggeskikk.

- 33.5. Tillatt grad av utnyttelse for eksisterende fritidseiendommer i LNF-områdene skal ikke overstige 80 m² BYA. I tillegg tillates ett frittliggende uthus på inntil 40 m² BYA. Bebyggelsen skal ikke ha mer enn ett måleverdig plan.
- 33.6. I LNF-områder skal alle tiltak lokaliseres og utformes slik at gårdsbebyggelse og landskapets karakter opprettholdes. Karakteristiske trekk i kulturlandskapet, som topografi, trekker, veifar, bruer, landskapsrom, vegetasjon og steingjerder og lignende skal ivaretas. Kulturminner og kulturmiljøer skal søkes ivaretatt.

33.7. Bestemmelsesområder for Golfbaner

- 33.7.1. Golfbaner er lokalisert i bestemmelsesområde # 1 – 4 og omfatter anleggene på Haga-Norhaug, Grini, Burud-Hellerud og Ostøya. Områdene inngår i reguleringsplaner, og bestemmelsene i tilhørende reguleringsplan gjelder.
- 33.7.2. Golfbane kan lokaliseres i bestemmelsesområde # 5 omfatter Johnsrud golfbane i Lommedalen. Innenfor området kan arealer reguleres til golfbane.

Retningslinjer:

Golfbaner bør opprettholdes som LNF/landbruksareal i alle plannivåer. I reguleringsplaner for golfbaner bør det presiseres at jordloven skal gjelde, og at vanningsanlegg skal legges dypere enn vanlig pløyedybde for å sikre at arealet enkelt kan dyrkes ved behov.

34. Ferdsel (på sjøen) (pbl § 11-11 nr.3)

34.1. Område for idrettsaktivitet på sjø.

35. Småbåthavner (pbl § 11-11 nr.4)

35.1. Nye småbåthavner for fritidsbåter kan etableres, enten for å kompensere for småbåtanlegg som fjernes eller reduseres i størrelse andre steder, eller for å etablere småbåtanlegg for delebåter/utleiebåter.

35.2. Bøyer tillates i areal avsatt til småbåthavn.

BESTEMMELSER OG RETNINGSLINJER FOR HENSYNSSONER

36. Hensynssone Landbruk H510 (pbl § 11-8 c)

Retningslinjer:

Innenfor hensynssonen/det sammenhengende landbruksområdet skal landbrukets ressursgrunnlag, herunder jordressursene, bevares i et langsiktig perspektiv. Det skal utøves en streng forvaltningspraksis hvor muligheten for framtidig matproduksjon skal være tungtveiende hensyn ved alle spørsmål om omdisponering eller deling av dyrka og dyrkbar mark.

37. Hensynssoner kulturmiljø H570 (pbl § 11-8 c)

37.1. Generelle retningslinjer

37.1.1. Ivaretagelse av kulturmiljøenes særpreg tillegges særlig vekt i disse områdene. Ved nye tiltak innenfor hensynssonene bør det dokumenteres at kulturmiljøets kvaliteter og stedets identitet blir ivaretatt.

37.1.2. Tiltak må utformes og plasseres på en måte som ikke gir oppstyking og fragmentering av kulturlandskapene

37.1.3. I områder avmerket som hensynssoner kulturmiljø skal den kulturhistoriske bebyggelsen av høy verdi og områdenes særpregede miljø, herunder landskapsverdier, søkes bevart. Ved nye tiltak innenfor hensynssonene, kan kommunen kreve at kulturmiljøet/landskapet dokumenteres

38. Hensyn landskap H550 (pbl § 11-8 c)

38.1. Generelle retningslinjer

- 38.1.1. *I LNF-områdene skal det legges særlig vekt på å ivareta kulturlandskapets verdier, jf. §17 punkt 5.*
- 38.1.2. *Det skal i byggesonen legges særlig vekt på å bevare sammenhengende skrånninger og områder med vegetasjon, herunder store trær (med stammeomkrets på over 90 cm i diameter)*
- 38.1.3. *Innenfor hensynssonen bør tiltak i særlig eksponerte områder unngås. Ved tiltak på tomter med gjenværende vegetasjon og rester av kollelandskap skal tiltak plasseres minst mulig eksponert. Ved regulering skal det kreves en helhetlig landskapsanalyse for området. Før tiltak tillates skal det dokumenteres at fjernvirkning og landskapstilpasning ivaretas.*
- 38.1.4. *Sammenhengende landskap bør ikke fragmenteres.*

39. Hensynssoner grønstruktur H540 (pbl § 11-8 c)

- 39.1.1. *Det bør legges særlig vekt på å ivareta terreng og vegetasjon, styrke turstiforbindelser for allmennheten og styrke åpen blågrønn infrastruktur innenfor hensynssonen.*
- 39.1.2. *Ved regulering innenfor hensynssoner H540 Grønnstruktur-B skal bekkeåpning og annen blågrønn infrastruktur sikres.*
- 39.1.3. *Ved plan og byggetiltak innenfor hensynssonen som berører kysten må hensynet til kyststi ivaretas jf. bestemmelsenes punkt 14.2.*

40. Hensynssoner naturmiljø H560 (pbl § 11-8 c)

Det bør som hovedregel ikke gjøres tiltak innenfor hensynssone naturmiljø. Særlig vekt legges på å sikre naturverdiene i området. Det bør settes av buffersoner mellom viktige naturverdier og byggetiltak. Teknisk infrastruktur slik som ledninger, kabler og transformatorstasjoner bør ikke lokaliseres innenfor hensynssone naturmiljø.

41. Faresoner for flom, skred og høyspentlinjer (pbl § 11-8 a)

- 41.1. *Innenfor området angitt som flomsone (jf. Bærum kommunes kartdatabase) skal det i forbindelse med arealplanlegging og søknad om tiltak redegjøres for nødvendige sikringstiltak. Det vises til byggeteknisk forskrift (TEK 17 § 7-2, sikkerhet mot flom).*
- 41.2. *Innenfor område angitt som fareområde for skred (jf. Bærum kommunes kartdatabase) skal det i forbindelse med arealplanlegging og søknad om tiltak redegjøres for nødvendige sikringstiltak.*
- 41.3. *Innenfor område angitt som fareområde for høyspentledning (jf. Bærum kommunes kartdatabase), må bygninger etableres med avstander til kraftledningen slik at en overholder krav etter regelverk under el-tilsynsloven (LOV-2015-06-19-65) forvaltet av Direktoratet for*

samfunnssikkerhet og beredskap, og ledningseiers restriksjonsbelte. Alt anleggsarbeid og alle tiltak i terrenget innenfor hensynssonen skal på forhånd avklares med ledningseier.

42. Nedslagsfelt drikkevann H110 (pbl § 11-8 punkt a.)

42.1. Bestemmelsene gjelder for **Arealformål Drikkevann** (pbl. § 11-11 nr.1-7) og **sikringszone nedslagsfelt drikkevann H110** (pbl § 11-8 a)

42.2. Bestemmelsene omfatter Trehjøringsvassdraget (Aurevann, Småvann og Byvann) med tilhørende nedbørsfelt

42.3. All ferdsel og tiltak (jf. pbl. § 1-6) som medfører fare for at drikkevannet blir forurenset er forbudt. Forbudet inkluderer, men er ikke begrenset til:

- Bading (både mennesker og dyr)
- Fisking er ikke tillatt i Aurevann
- Ferdsel på vannet (båt, dykking, brettseiling)
- Å slå leir eller raste (f.eks. sette opp telt, brenne bål)
- Etterlate seg søppel
- Ridning innenfor 50 meter fra vassdrag

Utfyllende beskrivelse av hva som omfattes av forbudet finnes i planbeskrivelsen.

42.4. Forbudet gjelder hele året, også når vannet er islagt.

42.5. Enkelte unntak kan gjelde fra forbudet hvis det er gitt særskilt tillatelse, eller der ferdsel skjer på offentlig vei eller adkomstveier.

42.6. Tiltak etter pbl. § 1-6 første ledd kan ikke settes i verk innenfor sikringssonen, og heller ikke nærmere vassdraget enn 100 meter fra strandlinjen.

42.7. Det gjøres oppmerksom på at forbud mot aktiviteter og ferdsel som kan medføre forurensning på drikkevann også følger av annet regelverk.

43. Andre sikringssoner H190 (pbl § 11-8 b)

43.1. Innenfor sonen må det ikke gjennomføres tiltak som kan medføre skade på VEAS – tunnel og overføringsledninger.

43.2. Det tillates ikke brønnboring innenfor hensynssonen

43.3. Ved tiltak som omfatter arbeider i grunnen (sprengning, pigging o.l.) skal det dokumenteres at det ikke påføres skade på tunnel og overføringsledninger.

44. Krav om felles planlegging H810 (pbl § 11-8 e)

44.1. Innenfor områder angitt som gjennomføringssone med krav om felles planlegging, skal det utarbeides en helhetlig plan for området før detaljregulering og gjennomføring av tiltak.

Arealformål innenfor område angitt med krav om felles plan – avklares i videre planarbeid.

44.2. Den helhetlige planen skal sikre:

- en hierarkisk oppbygging av gatestrukturen med en klar prioritering av trafikanter i tråd med vedtatt transporthierarki
 - gode offentlig tilgjengelig areal til lek/torg/park/møteplass
 - Sammenhengende blågrønn struktur
 - Alle transportfunksjonene til veiene
- 44.3. Den helhetlige planen skal bidra til at man når målene for transportmiddelfordeling i gjeldende sone jf. temakart for grønn mobilitet. Planen skal definere prinsipper/ krav til kantsoner; hvordan bygninger forholder seg til sine omgivelser og overganger mellom offentlige, halvprivate og private soner.
- 44.4. Det skal belyses hvordan områder kan aktiviseres ved midlertidig bruk (kunst, aktivitet, urbant landbruk mv).
- 44.5. Innenfor områdene kan det gjennomføres jordskifte for å fastsette verdier og kostnadsfordeling og fordele utbyggingsgrunn uavhengig av dagens eiendomsstruktur.

Retningslinjer

Felles planlegging kan være områderegulering eventuelt annet plangrunnlag som sikrer samarbeid om planløsning og gjennomføring av felles utbygging. Som et minimum skal det lages et planprogram som avklarer videre planprosess.

Innenfor området kan kommunen kreve arkitektkonkurranse, parallelloppdrag eller tilsvarende for å belyse alternative løsninger for utbygging av området.

Arkitektkonkurransen eller tilsvarende skal sikre et godt hovedgrep, god miljøkvalitet, miljøtekniske løsninger i utomhusarealer og bebyggelse og arkitektonisk utforming.

For konkrete områder er det i tillegg angitt følgende føringer for videre planarbeid:

- 44.6. For næringsparkene Rud-Hauger og Grini skal det dokumenteres at området
- Ikke konkurrere med sentrumsområder
 - Bidrar positivt til nullvekstmålet, hvor sambruk / deling av parkering og tilpasning til nytt handelsmønster (netthandel) vil være viktig del av vurderingen
 - Utvikles med fokus på arealeffektivitet og samlokalisering
 - Bidrar til en generell kvalitetsheving av området hvor omgivelseskvaliteter vektlegges, med fokus på å unngå at området blir en barriere og at det tilrettelegges for gode gang- og sykkelforbindelser som bidrar til å knytte omkringliggende områder sammen.

ArkivsakID: 15/7775

JournalpostID: 2016006816

Dokument: 3021394

I medhold av § 12-12 i Plan- og bygningsloven av 27.6.2008 nr.71 har Bærum kommunestyre i møte 27.4.2016 vedtatt disse bestemmelser.

BESTEMMELSER TIL OMRÅDEREGULERING FOR GAMLE DRAMMENSVEI FRA HØVIKVEIEN TIL GAMLE RINGERIKSVEI, PLANID 2012024.

§ 1 Hensikt

§ 1.1 Planens hensikt er å bevare Gamle Drammensvei med bevaringsverdige bygninger og hageanlegg slik at veiens særpreg og autentisitet som gammel landevei opprettholdes.

§ 2 Fellesbestemmelser for hele planområdet

§ 2.1 Ved planlegging og opparbeidelse av nye tiltak innenfor området skal det legges vekt på løsninger preget av helhetlig miljø- og ressurstenkning.

§ 2.2 Helt gjennomiktig flettverksgjerde i metall i inntil 120 centimeters høyde kan tillates i nabogrense og mot vei. Øvrige gjerder er søknadspliktige.

§ 2.3 Det tillates ikke støyskjerm / støyvoll mot vei.

BEBYGGELSE OG ANLEGG (pbl. § 12-5 nr. 1)

§ 3 Fellesbestemmelser for boligbebyggelsen

§ 3.1 Ny bebyggelse, inkludert renovasjonsløsning og øvrig utomhusanlegg, skal tilpasses det bevaringsverdige miljøet i dimensjonering, formgivning, materialbruk og farge. Tilpasning kan også skje ved kontrast eller selvstendig formspråk og materialbruk som spiller sammen med, og faller godt inn i det verneverdige miljøet.

§ 3.2 Dersom en eiendom er fullt utbygget og ikke har garasje, kan det tillates en enkel garasje på inntil 18m². Garasje kan plasseres utenfor viste byggegrenser mot vei.

§ 3.3 Sammen med søknad om rammetillatelse skal det sendes inn en utomhusplan i målestokk 1: 200. Planen skal vise: Bygningenes plassering i plan og høyde, bebyggelsens høyde målsatt ved inngangspartiet, biloppstillingsplasser, carporter, sykkeloppstillingsplasser, koter som viser eksisterende og prosjektert terreng, plassering av terrengforstøtninger, trapper, stigningsforhold, terrengplanering og forstøtningsmurer med angitt høyde, materialbruk på gangareal, plassering av renovasjonsbeholder.

§ 3.4 Det skal i rammesøknaden redegjøres for sikring av eksisterende vegetasjon og terreng som skal bevares i anleggsperioden.

§ 3.5 Det skal i rammesøknaden redegjøres for tiltakets estetiske sider, både i forhold til kulturminnene, kulturmiljøet, omgivelsene og til fjernvirkning.

§ 3.6 Det skal i rammesøknaden redegjøres for hvordan hensynet til universell utforming er ivaretatt.

§ 3.7 Det skal avsettes minimum 2 biloppstillingsplasser pr. boenhet.

§ 4. Bolig – frittliggende småhusbebyggelse, felt B1-1 til B1- 13

Feltene er regulert til hensynssone bevaring kulturmiljø, jf. § 19.

§ 4.1 Eksisterende bygninger som skal bevares er regulert med nåværende plassering og høyde, ytterlige utbygging tillates ikke.

§ 4.2 Feltene B1-3, B1-4 og B1-8 anses fullt utbygget

§ 5. Bolig – frittliggende småhusbebyggelse, felt B2-1 til B2- 12

Del av feltene er regulert til hensynssone bevaring kulturmiljø, jf. § 19.

§ 5.1 Ytterlige utbygging tillates ikke.

§ 6. Bolig – frittliggende småhusbebyggelse, felt B3-1 til B3- 8

Feltene er regulert til hensynssone bevaring kulturmiljø, jf. § 19.

§ 6.1 Eksisterende bygninger som skal bevares er regulert med nåværende plassering og høyde.

§ 6.2 Grad av utnytting skal ikke overstige % BYA = 15%

§ 7. Bolig – frittliggende småhusbebyggelse, felt B4-1 til B4-8

Del av feltene er regulert til hensynssone bevaring kulturmiljø, jf. § 19.

§ 7.1 Grad av utnytting skal ikke overstige % BYA = 15%

§ 8. Bolig – frittliggende småhusbebyggelse, felt B5-1 til B5-4

Del av feltene er regulert til hensynssone bevaring kulturmiljø, jf. § 19.

§ 8.1 Grad av utnytting skal ikke overstige % BYA = 20%

§ 9. Bolig – frittliggende småhusbebyggelse, felt B6 -1 til B6 -2

Feltene er regulert til hensynssone bevaring kulturmiljø, jf. § 19.

§ 9.1 Eksisterende bygninger som skal bevares er regulert med nåværende plassering og høyde.

§ 9.2 Grad av utnytting skal ikke overstige % BYA = 20%

§ 10. Bolig – frittliggende småhusbebyggelse, felt B7-1 til B7-2

§ 10.1 Ytterlige utbygging tillates ikke.

§ 11 Bolig /Forretning/Kontor, felt BFK

Feltet er regulert til hensynssone bevaring kulturmiljø, jf. § 19.

§ 11.1 Eksisterende bygg er regulert med nåværende plassering, utforming og høyde, ytterlige utbygging tillates ikke.

§ 12 Bolig/forretning, felt B/F

Feltet er regulert til hensynssone bevaring kulturmiljø, jf. § 19.

§ 12.1 Eksisterende bygg er regulert med nåværende plassering, utforming og høyde, ytterlige utbygging tillates ikke.

SAMFERDSELSESANLEGG OG TEKNISK INFRASTRUKTUR (pbl. § 12-5 nr. 2)

§ 13 Offentlig vei, felt oV

Feltet er regulert til hensynssone bevaring kulturmiljø, jf. § 19.

§ 13.1 Utbedring og eventuelle nyanlegg skal utføres slik at det tilpasser seg terreng og omgivelser. Eksisterende veitrasés bredde, samt horisontal- og vertikalkurvatur videreføres.

§ 14 Felles vei, felt fV

Del av feltet er regulert til hensynssone bevaring kulturmiljø, jf. § 19.

§ 14.1 Feltet skal være felles for gnr 15, bnr 3 og gnr 15, bnr 269.

§ 15 Felles parkering, felt fP

Del av feltet er regulert til hensynssone bevaring kulturmiljø, jf. § 19.

§ 15.1 Feltet (gnr 15, bnr 269) skal være felles for Sameieforeningen Grevegården.

§ 16 Gang-/sykkelvei felt G/S

Feltet er regulert til hensynssone bevaring kulturmiljø, jf. § 19.

§ 16.1 Det tillates kjøring til eiendommene.

§ 16.2 Gang-/sykkelveien skal være åpen for allmennhetens ferdsel.

GRØNTSTRUKTUR (PBL. § 12-5 NR. 3)

§ 17 Naturområde, felt N1 - N2

Feltene er regulert til hensynssone bevaring kulturmiljø, jf. § 19.

§ 17.1 Innen feltene skal terreng og vegetasjon bevares.

§ 17.2 Innenfor felt N2 skal lokaliteten Aksveronika Veronica spicata (EN, sterkt truet) bevares.

LANDBRUKS, NATUR- OG FRILUFTSOMRÅDER (LNF) (pbl. § 12-5 nr. 5)

§ 18 Landbruk, felt L1 - L4

Feltene er regulert til hensynssone bevaring kulturmiljø, jf. § 19.

§ 18.1 Det tillates bare bebyggelse og tiltak tilknyttet stedbunden næring og landbruksbasert næringsvirksomhet basert på gårdens ressursgrunnlag.

§ 18.2 Tiltak skal lokaliseres og utformes slik at gårdsbebyggelse og landskapets karakter opprettholdes. Karakteristiske trekk i kulturlandskapet, som topografi, trekker, veifar, landskapsrom, vegetasjon og steingjerder og lignende skal ivaretas.

HENSYNSSONER

§ 19 Bevaring av kulturmiljø (pbl. § 11-8c), felt H570_1 til H570_3

§ 19.1 Eksisterende bebyggelse som er regulert til bevaring tillates ikke revet.




§ 19.2 Dersom bevaringsverdig bebyggelse innenfor hensynssonene får uopprettelige skader på grunn av brann, tillates det oppført bebyggelse med samme dimensjoner, areal, høyder, materialbruk og detaljering som opprinnelig bebyggelse.

§ 19.3 Ved tiltak på verneverdige bygninger skal bygningens karakter og særtrekk opprettholdes. Arkitektoniske detaljer på byggets ytre skal bevares. Bygninger med autentiske fasader som vender ut mot Gamle Drammensvei tillates ikke endret. Byggets form og volum, fasadenes proporsjoner, material og fargebruk og dør- og vindusutforming skal bevares.

- § 19.4 Ved istandsetting av bygninger som skal bevares skal opprinnelige eller eldre eksteriørmessige detaljer som panel, listverk, vinduer, dører og takteking bevares. Opprinnelige bygningsdeler skal repareres fremfor å skiftes ut.
- § 19.5 Eksisterende terreng, hageanlegg og vegetasjon skal bevares. Enkeltelementer som trær, busker, hageganger, murer, skulpturer, gjerder, portstolper, lysthus og lignende skal bevares. Dette hindrer ikke en naturlig skjøtsel av vegetasjon som en del av den naturlige pleie av en boligtomt.

Tegnforklaring




Matrikelkart

-  Grunneiendom
-  Seksjon
-  Grense <= 10 cm
-  Grense <= 30 cm
-  Grense < 200 cm
-  Grense < 500 cm

Andre planobjekter

-  Grense for rikspolitiske retningslinjer



Reguleringsplan-Byggeområder (PBL1985 §

-  Frittliggende småhusbebyggelse
-  Konsentrert småhusbebyggelse
-  Blokkbebyggelse


Reguleringsplan-Offentlige trafikkområder (.)

-  Kjøreveg
-  Gang-/sykkelveg
-  Gangveg


Reguleringsplan-Friområder (PBL1985 § 25,

-  Anlegg for lek
-  Bevaring av bygninger

Reguleringsplan-Fellesområder (PBL1985 § .

-  Felles avkjørsel

Reguleringsplan-Kombinerte formål (PBL198

-  Grense for bevaringsområde


Reguleringsplan-Bebyggelse og anlegg (PBL

-  Boligbebyggelse - frittliggende småhusbebyggelse
-  Boligbebyggelse - blokkbebyggelse
-  Sentrumsformål
-  Kombinert bebyggelse og anleggsformål
-  Bolig/forretning



Reguleringsplan-Samferdselsanlegg og tekn

-  Veg
-  Kjøreveg
-  Fortau
-  Torg
-  Parkeringshus/-anlegg




Reguleringsplan-Hensynsoner (PBL2008 §12

-  Angitt hensynsone - Bevaring kulturmiljø















Reguleringsplan- Bestemmelseområder (PBL

-  Bestemmelseområde - Midlertidig bygg- og anlegg
-  Bestemmelseområde

Reguleringsplan-Juridiske linjer og punkt PE

-  Angitt hensynsgrense
-  Bestemmelsegrense
-  Bestemmelsegrense midlertidig bygg- og anlegg

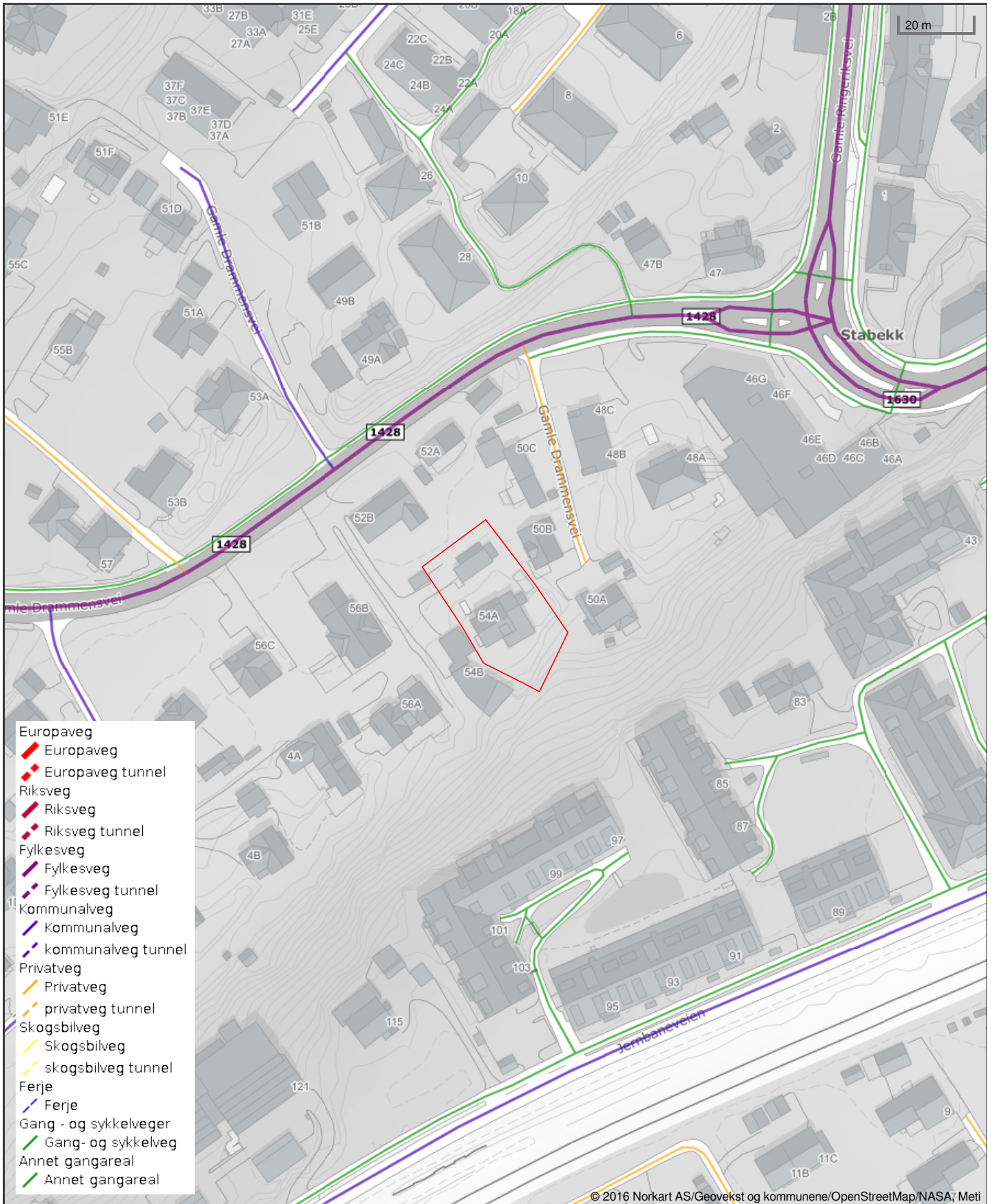
Reguleringsplan-Felles for PBL 1985 og 200

-  Regulerings- og bebyggelsesplanområde
-  Planens begrensning
-  Formålsgrense
-  Eiendomsgrense som skal oppheves
-  Bygg, kulturminner mm. som skal bevares
-  Byggegrense
-  Planlagt bebyggelse
-  Bebyggelse som inngår i planen
-  Bebyggelse som forutsettes fjernet
-  Regulert senterlinje
-  Frisiktslinje
-  Stenging av avkjørsel
-  Avkjørsel
-  Påskrift feltnavn

-  Påskrift reguleringsformål/arealformål
-  Påskrift utnyttning
-  Påskrift kotehøyde
-  Regulerings- og bebyggelsesplan - påskrift



Vegstatuskart for eiendom 3201 - 14/236//



Det tas forbehold om riktigheten eller fullstendigheten av opplysningene i dette dokumentet. Det kan ikke rettes krav som følge av at disse opplysningene benyttes som grunnlag for beslutninger.



Eiendomskart for eiendom 3201 - 14/236//



Det tas forbehold om riktigheten eller fullstendigheten av opplysningene i dette dokumentet. Det kan ikke rettes krav som følge av at disse opplysningene benyttes som grunnlag for beslutninger.

- | | | | |
|---|---|---|---|
| <ul style="list-style-type: none"> ----- Eiendomsgr omtvistet - - - - - Hjelpelinje vegkant Hjelpelinje fiktiv Hjelpelinje punktfaste ----- Hjelpelinje vannkant | <ul style="list-style-type: none"> ----- Eiendomsgr lite nøyaktig >=500 ----- Eiendomsgr mindre nøyaktig >200<=500 ----- Eiendomsgr mindre nøyaktig >30<=200 ----- Eiendomsgr middels nøyaktig >10<=30 ----- Eiendomsgr nøyaktig <= 10 ----- Eiendomsgr uviss nøyaktighet | <ul style="list-style-type: none"> ● Grensepunkt lite nøyaktig ● Grensepunkt mindre nøyaktig ● Grensepunkt mindre nøyaktig ● Grensepunkt middels nøyaktig ● Grensepunkt nøyaktig | <ul style="list-style-type: none"> ⊙ Grensepunkt - offentlig godkjent ⊙ Grensepunkt - bolt ⊙ Grensepunkt - kors ⊙ Grensepunkt - rør ● Grensepunkt - hjelpепunkt / annet ● Grensepunkt - uten klassifisering |
|---|---|---|---|

Areal og koordinater for eiendommen

Areal	946,70 m ²		Arealmerknad					
Representasjonspunkt	Koordinatsystem	EUREF89 UTM Sone 32		Nord	6642217,6	Øst	589477,9	
Grensepunkter							Grenselinjer (m)	
#	Nord	Øst	Nøyaktigh.	Nedsatt i	Grensepunkttype	Lengde	Radius	
1	6642204,93	589501,36	13 cm	Ikke spesifisert (IS)	Umerket (56)	18,07		
2	6642217,68	589491,87	13 cm	Ikke spesifisert (IS)	Umerket (56)	15,89		
3	6642235,16	589478,1	200 cm	Ikke spesifisert (IS)	Umerket (56)	22,25		
4	6642233,92	589476,51	200 cm	Ikke spesifisert (IS)	Umerket (56)	2,02		
5	6642221,79	589460,94	13 cm	Ikke spesifisert (IS)	Umerket (56)	19,74		
6	6642205,81	589472,06	13 cm	Ikke spesifisert (IS)	Umerket (56)	19,47		
7	6642195,85	589478,28	13 cm	Ikke spesifisert (IS)	Umerket (56)	11,74		
8	6642190,93	589488,68	13 cm	Ikke spesifisert (IS)	Umerket (56)	11,51		
9	6642188,54	589493,75	13 cm	Ikke spesifisert (IS)	Umerket (56)	5,61		

Det tas forbehold om riktigheten eller fullstendigheten av opplysningene i dette dokumentet. Det kan ikke rettes krav som følge av at disse opplysningene benyttes som grunnlag for beslutninger.

Eiendomsdata (Grunneiendom)

Bruksnavn	RØLLHAUG	Beregnet areal	946.7
Etablert dato	05.06.1916	Historisk oppgitt areal	947
Oppdatert dato	17.10.2025	Historisk arealkilde	Målebrev (1)
Skyld	0.05	Antall teiger	1
Bruk av grunn			
Arealmerknader			

- Tinglyst Del i samla fast eiendom Grunnforurensning Avtale/Vedtak om gr.ervert
 Bestående Under sammenslåing Kulturminne
 Seksjonert Klage er anmerket Ikke fullført oppmålingsf. Frist fullføring:
 Har fester Jordskifte er krevd Mangel ved matrikkelføringskrav Frist retting:

Forretninger

Brukstilfelle Forretningstype	Forr.dato M.før.dato	Kom. saksref. Annen ref.	Tingl.status Endr.dato	Involverte Berørte
Endre egenskaper Annen forretningstype	17.03.2025 17.03.2025	Sentralpunkt flyttet		14/236
Omnummerering Omnummerering	01.01.2024 01.01.2024		Tinglyst 01.01.2024	14/236
Omnummerering Omnummerering	01.01.2020 01.01.2020		Tinglyst 01.01.2020	14/236
Kvalitetsheving for eksist. eiendom Annen forretningstype	08.09.1995 06.12.2023	23/3703		3024-Mnrmangler, 14/2, 14/30, 14/42, 14/69, 14/95, 14/107, 14/135, 14/136, 14/137, 14/139, 14/140, 14/141, 14/142, 14/153, 14/154, 14/155, 14/156, 14/193, 14/236, 14/267, 14/305, 14/318, 14/358, 14/376, 14/541, 14/542, 14/564, 14/576, 14/808, 14/942, 14/1005, 14/1024, 14/1025, 14/1030, 14/1033, 14/1037, 14/1038, 14/1039, 14/1041, 14/1048, 14/1059, 14/1073, 14/1074, 14/1077, 14/1078, 14/1079, 14/1081, 14/1083, 14/1087, 14/1088, 14/1089, 14/1091, 14/1092, 14/1093, 14/1094, 14/1095, 14/1118
Arealmåling Arealmåling	04.09.1992			14/236 (947)
Fradeling av grunneiendom Kart- og delingsforretning	03.09.1992	100-91		14/236 (-764), 14/1074 (764)
Sammenslåing Sammenslåing	03.09.1992			0219-14/636 (-50), 14/236 (50)
Skylddeling Skylddeling	22.08.1956	M5-524		14/236 (-81), 14/541 (81)
Skylddeling Skylddeling	22.02.1956	M5-489		14/236 (-980), 14/542 (980)
Skylddeling Skylddeling	05.06.1916	163-64		14/30, 14/236

Teiger (Koordinatsystem: EUREF89 UTM Sone 32)

Type teig	X	Y	H	H.teig	Ber. areal	Arealmerknad
Eiendomsteig	6642217.6	589477.9	0	Ja	946.7	

Tinglyste eierforhold

Navn ID	Rolle Andel	Adresse Poststed	Status Kategori
IVERSEN PER STORM	Hjemmelshaver (H)		Død (D)

F010155*****

1/1

Adresse

Vegadresse: Gamle Drammensvei 54 A

Adressetilleggsnavn:

Poststed	1369 STABEKK	Kirkesogn	01060101 Høvik
Grunnkrets	905 Stabekk 05	Tettsted	801 Oslo
Valgkrets	2 Lysaker og Stabekk		

Bygg

Nr	Bygningsnr	Lnr	Type	Bygningsstatus	Dato
1	17277553		Enebolig (111)	Tatt i bruk (TB)	01.01.1900
2	6658199		Garasjeuthus anneks til bolig (181)	Tatt i bruk (TB)	01.01.1986
3	17279270		Garasjeuthus anneks til bolig (181)	Tatt i bruk (TB)	

1: Bygning 17277553: Enebolig (111), Tatt i bruk 01.01.1900

Bygningsdata

Næringsgruppe	Bolig (X)	BRA Bolig	230
Sefrakminne	Nei	BRA Annet	
Kulturminne	Nei	BRA Totalt	230
Opprinnelseskode	Vanlig registrering	BTA Bolig	
Har heis	Nei	BTA Annet	
Vannforsyning		BTA Totalt	
Avløp		Bebygd areal	
Energikilder		Ufullstendig areal	Nei
Oppvarmingstyper		Antall boenheter	1

Bygningsstatshistorikk

Bygningsstatus	Dato	Reg.dato
Tatt i bruk	01.01.1900	01.01.1900

Bruksenheter

Type	Adresse	Br.enhet	Eiendom	BRA	Rom	Bad	WC	Kjøkkentilgang
Bolig	Gamle Drammensvei 54A	H0101	14/236	230	5	2	2	Kjøkken

Etasjer

Etasje	Ant. boenh.	BRA Bolig	BRA Annet	Sum BRA	BTA Bolig	BTA Annet	Sum BTA
H02	0	50	0	50	0	0	0
H01	1	120	0	120	0	0	0
K01	0	60	0	60	0	0	0

2: Bygning 6658199: Garasjeuthus anneks til bolig (181), Tatt i bruk 01.01.1986

Bygningsdata

Næringsgruppe	Annet som ikke er næring (Y)	BRA Bolig	
Sefrakminne	Nei	BRA Annet	48
Kulturminne	Nei	BRA Totalt	48
Opprinnelseskode	Vanlig registrering	BTA Bolig	
Har heis	Nei	BTA Annet	
Vannforsyning		BTA Totalt	
Avløp		Bebygd areal	
Energikilder		Ufullstendig areal	Nei
Oppvarmingstyper		Antall boenheter	

Bygningsstatshistorikk

Bygningsstatus	Dato	Reg.dato
Igangsettingstillatelse	07.09.1984	07.09.1984
Tatt i bruk	01.01.1986	01.01.1986

Bruksenheter

Type	Adresse	Br.enhet	Eiendom	BRA	Rom	Bad	WC	Kjøkkentilgang
Unummerert	Gamle Drammensvei 54A	-	14/236	-	-	-	-	-

Etasjer

Etasje	Ant. boenh.	BRA Bolig	BRA Annet	Sum BRA	BTA Bolig	BTA Annet	Sum BTA
H01	0	0	48	48	0	0	0

3: Bygning 17279270: Garasjeuthus anneks til bolig (181), Tatt i bruk

Bygningsdata

Næringsgruppe	Annet som ikke er næring (Y)	BRA Bolig	
Sefrakminne	Nei	BRA Annet	
Kulturminne	Nei	BRA Totalt	
Opprinnelseskode	Vanlig registrering	BTA Bolig	
Har heis	Nei	BTA Annet	
Vannforsyning		BTA Totalt	
Avløp		Bebygd areal	
Energikilder		Ufullstendig areal	Ja
Oppvarmingstyper		Antall boenheter	

Bygningsstatshistorikk

Bygningsstatus	Dato	Reg.dato
Tatt i bruk		31.10.2003

Bruksenheter

Type	Adresse	Br.enhet	Eiendom	BRA	Rom	Bad	WC	Kjøkkentilgang
Unummerert	Gamle Drammensvei 54A	-	14/236	-	-	-	-	-