



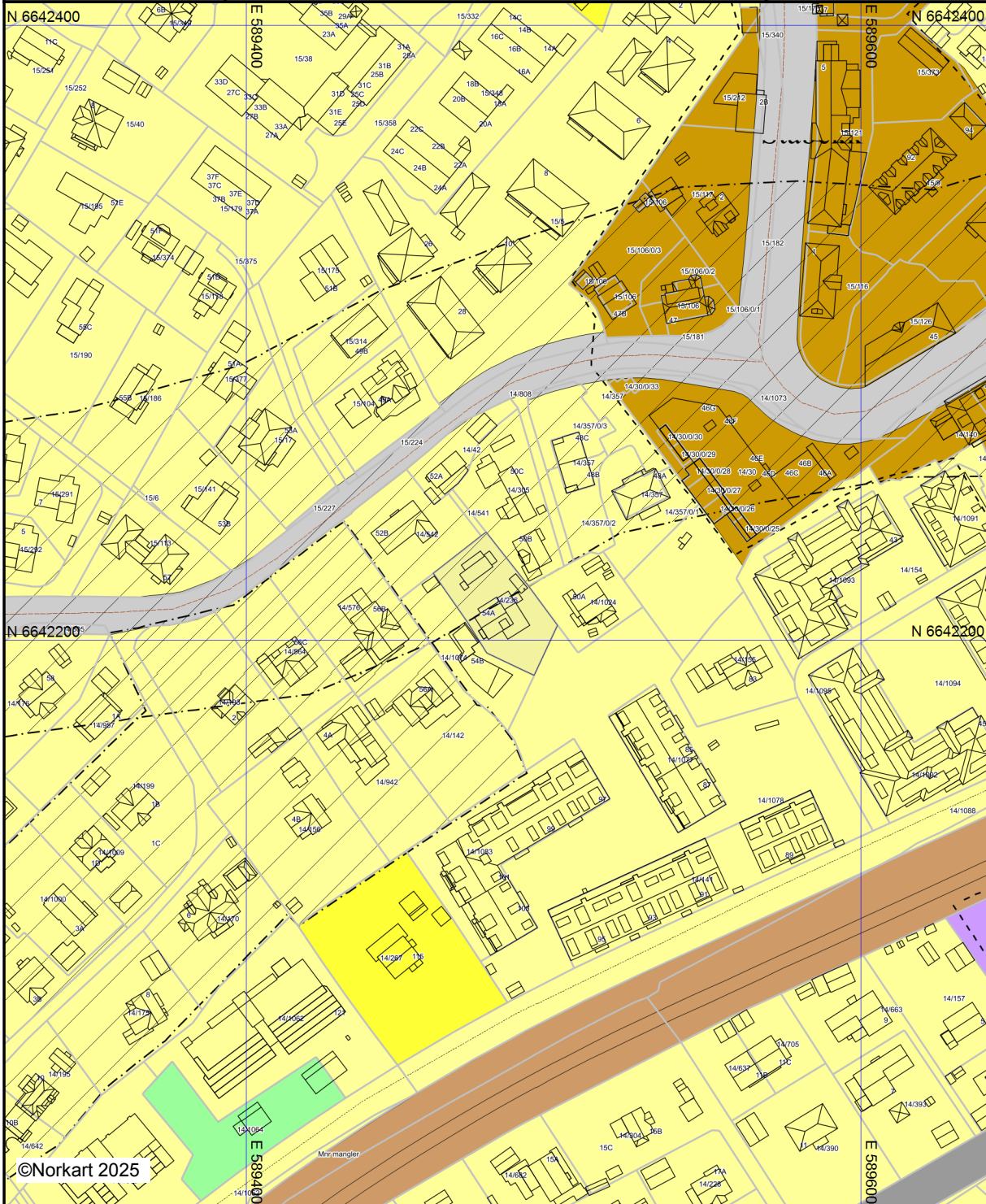
Bærum kommune

Kommuneplankart

Eiendom: 14/236
Adresse: Gamle Drammensvei 54A
Utskriftsdato: 31.10.2025
Målestokk: 1:2000







UTM-32






Kartet er produsert fra kommunens beste digitale kartbaser for området og inneholder viktige opplysninger om eiendommen og området omkring. Presentasjonen av informasjon er i samsvar med nasjonal standard. Kartet kan inneholde feil, mangler eller avvik i forhold til kravene i utgitt standard. Kartet kan ikke benyttes til andre formål enn det formålet det er utgitt til uten samtykke fra kommunen jf. lov om åndsverk.

Tegnforklaring

Kommuneplan-Begyggelse og anlegg (PBL2008)

-  Boligbebyggelse - nåværende
-  Boligbebyggelse - fremtidig
-  Sentrumsformål - nåværende
-  Næringsbebyggelse - nåværende


Kommuneplan-Samferdselsanlegg og teknisk

-  Veg - nåværende
-  Veg - fremtidig
-  Bane - nåværende



Kommuneplan-Grønnstruktur (PBL2008 §11)

-  Naturområde - nåværende


Kommuneplan-Bruk og vern av sjø og vass

-  Bruk og vern av sjø og vassdrag med tilhørens



Kommuneplan-Hensynsoner (PBL2008 §11-1)

-  Sikringsone - Andre sikringssoner
-  Angitthensynsone - Bevaring kulturmiljø








Kommuneplan - Bestemmelseområde (PBL2008)

-  Bestemmelseområde

Kommuneplan-Linje- og punktsymboler(PBL2008)

-  Angitthensyngrense
-  Bestemmelsegrense

Felles for kommuneplan PBL 1985 og 2008

-  Planområde
-  Grense for arealformål
-  Turveg/turdrag - nåværende
-  Jernbane - nåværende
-  Kollektivtrase - nåværende
-  Kollektivtrase tunnel - fremtidig
-  Kommune(del)plan - påskrift