








## Tegnforklaring




### Matrikkelkart

-  Grunneiendom
-  Seksjon
-  Grense <= 10 cm
-  Grense <= 30 cm
-  Grense < 200 cm
-  Grense < 500 cm



### Andre planobjekter

-  Grense for rikspolitiske retningslinjer

### Reguleringsplan-Byggeområder (PBL1985 §

-  Frittliggende småhusbebyggelse
-  Konsentrert småhusbebyggelse
-  Blokkbebyggelse


### Reguleringsplan-Offentlige trafikkområder (.

-  Kjøreveg
-  Gang-/sykkelveg
-  Gangveg


### Reguleringsplan-Friområder (PBL1985 § 25,

-  Anlegg for lek


### Reguleringsplan-Spesialområder (PBL1985 §

-  Bevaring av bygninger

### Reguleringsplan-Fellesområder (PBL1985 § .

-  Felles avkjørsel

### Reguleringsplan-Kombinerte formål (PBL198

-  Grense for bevaringsområde


### Reguleringsplan-Bebyggelse og anlegg (PBL

-  Boligbebyggelse - frittliggende småhusbebyggelse
-  Boligbebyggelse - blokkbebyggelse
-  Sentrumsformål
-  Kombinert bebyggelse og anleggsformål
-  Bolig/forretning

### Reguleringsplan-Samferdselsanlegg og tekn

-  Veg
-  Kjøreveg
-  Fortau
-  Torg
-  Parkeringshus/-anlegg




### Reguleringsplan-Hensynsoner (PBL2008 §12

-  Angitt hensynsone - Bevaring kulturmiljø















### Reguleringsplan- Bestemmelseområder (PBL

-  Bestemmelseområde - Midlertidig bygg- og anlegg
-  Bestemmelseområde

### Reguleringsplan-Juridiske linjer og punkt PE

-  Angitt hensynsgrense
-  Bestemmelsegrense
-  Bestemmelsegrense midlertidig bygg- og anlegg

### Reguleringsplan-Felles for PBL 1985 og 200

-  Regulerings- og bebyggelsesplanområde
-  Planens begrensning
-  Formålsgrense
-  Eiendomsgrense som skal oppheves
-  Bygg, kulturminner mm. som skal bevares
-  Byggegrense
-  Planlagt bebyggelse
-  Bebyggelse som inngår i planen
-  Bebyggelse som forutsettes fjernet
-  Regulert senterlinje
-  Frisiktslinje
-  Stenging av avkjørsel
-  Avkjørsel
-  Påskrift feltnavn

-  Påskrift reguleringsformål/arealformål
-  Påskrift utnyttning
-  Påskrift kotehøyde
-  Regulerings- og bebyggelsesplan - påskrift