

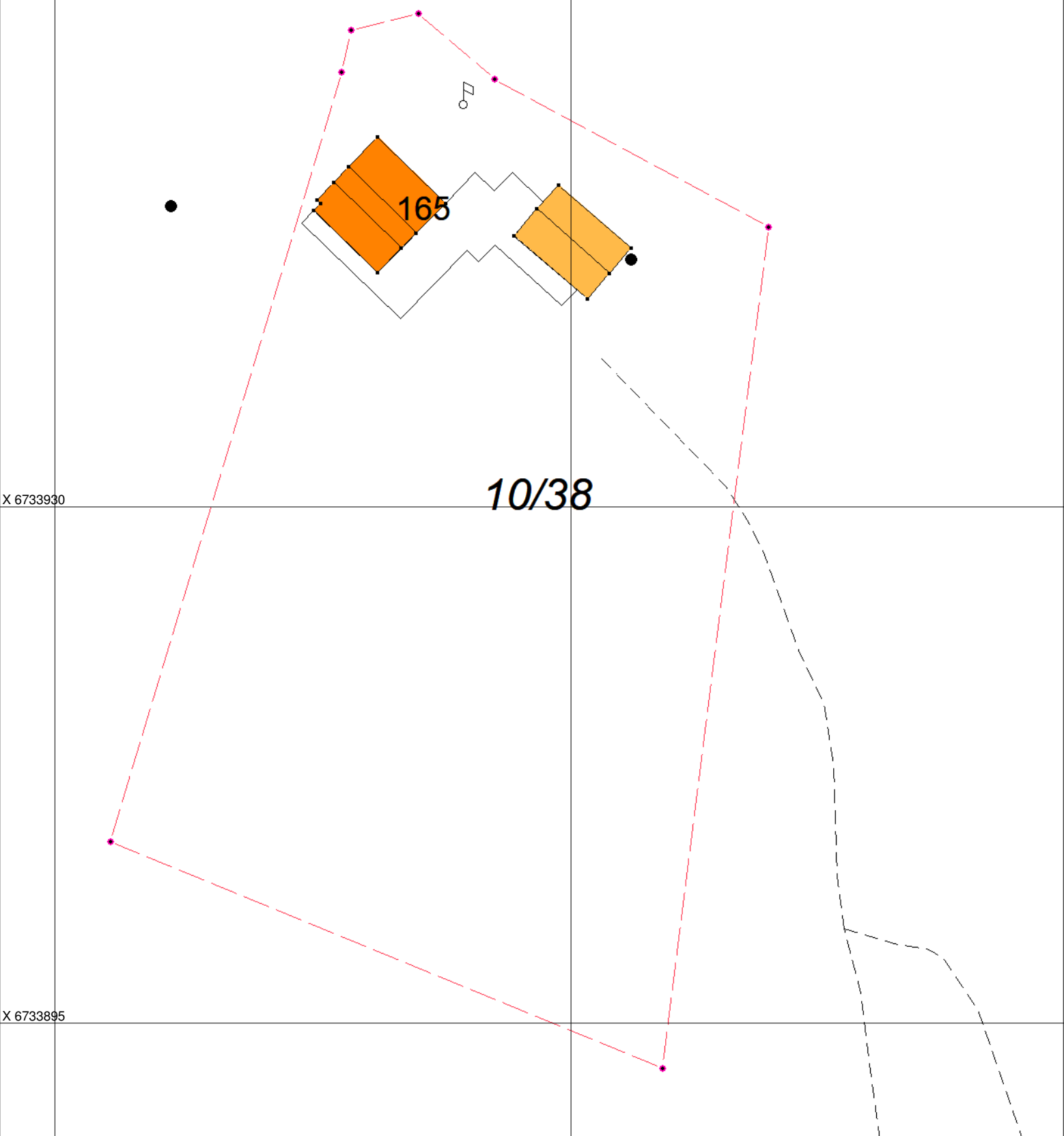
Y 301980




Y 302015

X 6733965

X 6733930

X 6733895



- Bygninger
-  Boligbygg
 -  Andre bygg
 -  Annen bygning
- Matrikkelkart
-  Målt eigedomsgrense
 -  Usikker eigedomsgrense

Situasjonskart Alver Kommune

Gnr/Bnr/Fnr/Snr: 10/38
Målestokk: 1:350
Dato: 10.03.2025
UTM sone 32 EUREF89

