

# Nabolagsprofil

Rognvegen 25 - Nabolaget Aannerud - vurdert av 42 lokalkjente

## Nabolaget spesielt anbefalt for

- Familier med barn
- Godt voksne
- Eldre

## Offentlig transport

🚶 Ånnerudvegen	3 min 🚶
Linje 615, 628, 634	0.3 km
🚶 Brumunddal stasjon	7 min 🚶
Linje F6, RE10, RE11	3.1 km
✈ Oslo Gardermoen	1 t 5 min 🚶

## Skoler

Fagerlund skole (1-7 kl.)	13 min 🚶
524 elever, 42 klasser	1.1 km
Brumunddal ungdomsskole (8-10 kl.)	17 min 🚶
374 elever, 30 klasser	1.5 km
Ringsaker videregående skole	17 min 🚶
750 elever	1.5 km

## Opplevd trygghet

Veldig trygt 84/100

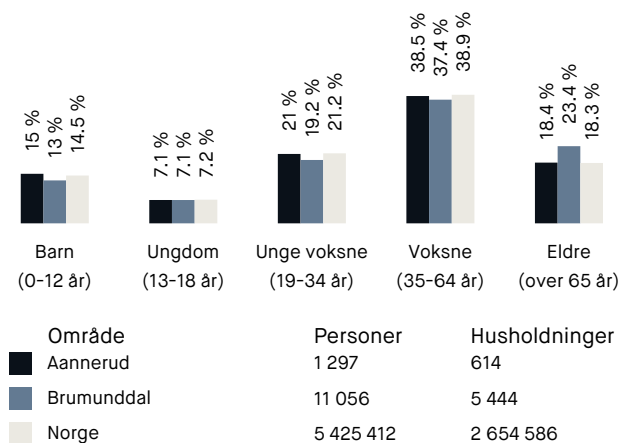
## Kvalitet på skolene

Veldig bra 83/100

## Naboskapet

Godt vennskap 67/100

## Aldersfordeling



## Barnehager

Tømmerli barnehage (1-5 år)	11 min 🚶
46 barn	0.9 km
Kjerringhaugen Steinerbarnehage (1-5...)	9 min 🚶
14 barn	0.9 km
Bakkehaugen barnehage (0-5 år)	16 min 🚶
96 barn	1.4 km

## Dagligvare

Spar Sveum	16 min 🚶
PostNord	1.5 km
Coop Extra Fabrikkvegen	22 min 🚶
Post i butikk	1.9 km

## Primære transportmidler

1. Egen bil
2. Gående

## Støynivået

Lite støynivå 84/100

## Turmulighetene

Nærhet til skog og mark 84/100

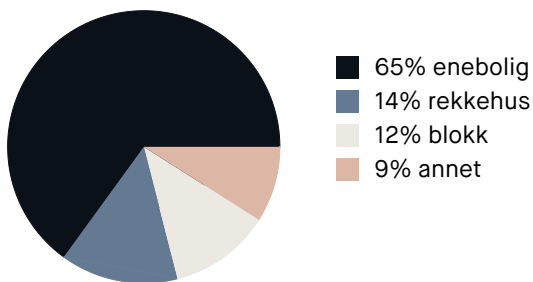
## Trafikk

Lite trafikk 83/100

## Sport

🚶 Veldreveren treningsfelt	8 min 🚶
🏀 Ballspill	0.7 km
🚶 Brumunddalshallen, flerbrukshall	13 min 🚶
🏊 Aktivitetshall	1.2 km
🚶 Fønix Treningssenter	7 min 🚶
🚶 NorGym	7 min 🚶

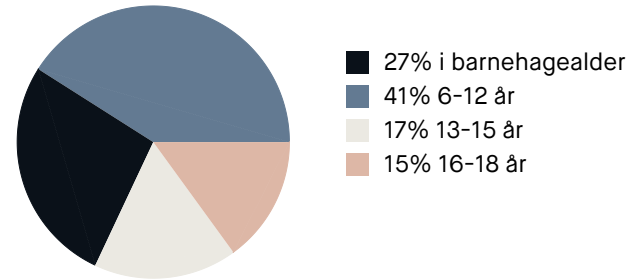
## Boligmasse



## Varer/Tjenester

📍 Mølla	5 min 🚶
📍 Vitusapotek Fabrikkvegen	21 min 🚶

## Aldersfordeling barn (0-18 år)



## Familiesammensetning

### Par m. barn



### Par u. barn



### Enslig m. barn



### Enslig u. barn



### Flerfamilier



0%

44%

- Aannerud
- Brumunddal
- Norge

## Sivilstand

		Norge
Gift	29%	33%
Ikke gift	54%	54%
Separert	13%	9%
Enke/Enkemann	4%	4%

