
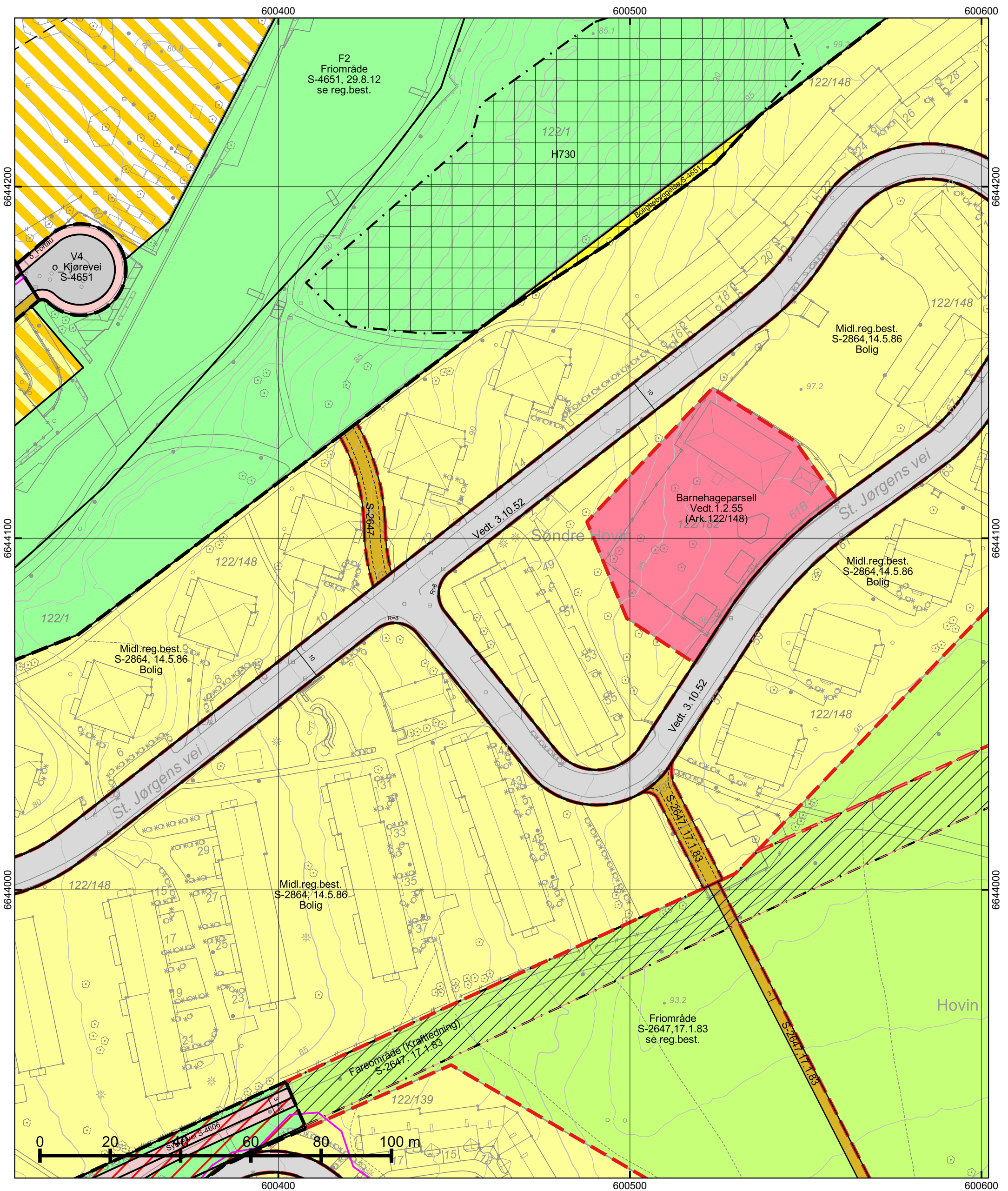


*regulert kotehøyde med Oslo lokal som høydereferanse. Ved prosjektering legges 37 cm til denne kotehøyden.


© Plan- og bygningsetaten, Oslo kommune

 <p>Oslo</p> <p>Dato: 05.05.2025 Bruker: FME Målestokk 1:1000 Ekvidistanse 1m Koord.system: EUREF89 - UTM sone 32</p> <p>Høydereferanser - Reguleringsplan: Se reg.best. - Bakgrunnskart: NN2000 Originalformat: A3</p>	<p>Reguleringskart</p> <p>– Kartutsnittet gjelder vertikalnivå 1 (dvs. under bakken). I tillegg finnes det regulering i vertikalnivå 2 – Gjeldende kommunedelplaner: KDP-17 – Naturmangfold innenfor kartutsnittet. Se eget kart. – Kartet er sammenstilt for: Eiendomsomsetning. Kan ikke brukes til byggesak.</p>		<p>Opprinnelig reguleringsplan gir rammer for høyder på planlagt bebyggelse ut fra terrenghøyden slik de var da reguleringsplanen ble vedtatt. Det nye sammenstilte reguleringsplankartet viser dagens terreng- og tomtesituasjon. Planens originale vedtakskart er tilgjengelig i Saksinnsyn.</p>
	<p>PlottID/Best.nr: 142276/ 86511105</p>		
	<p>Adresse: ST.+JØRGENS+VEI+53</p>		<p>Se tegnforklaring på eget ark</p>
	<p>Gnr/Bnr: 122/148</p>		




*regulert kotehøyde med Oslo lokal som høydereferanse. Ved prosjektering legges 37 cm til denne kotehøyden.

© Plan- og bygningsetaten, Oslo kommune

 <p>Oslo</p> <p>Dato: 05.05.2025 Bruker: FME Målestokk 1:1000 Ekvidistanse 1m Koord.system: EUREF89 - UTM sone 32</p> <p>Høydereferanser - Reguleringsplan: Se reg.best. - Bakgrunnskart: NN2000 Originalformat: A3</p>	<h3>Reguleringskart</h3>		<p>Opprinnelig reguleringsplan gir rammer for høyder på planlagt bebyggelse ut fra terrenghøyden slik de var da reguleringsplanen ble vedtatt. Det nye sammenstilte reguleringsplankartet viser dagens terreng- og tomtesituasjon. Planens originale vedtakskart er tilgjengelig i Saksinnsyn.</p> <p>Se tegnforklaring på eget ark</p>
	<p>– Kartutsnittet gjelder vertikalnivå 2 (dvs. på bakkenivå). I tillegg finnes det regulering i vertikalnivå 1</p> <p>– Gjeldende kommunedelplaner: KDP-17</p> <p>– Naturmangfold innenfor kartutsnittet. Se eget kart.</p> <p>– Kartet er sammenstilt for: Eiendomsomsetning. Kan ikke brukes til byggesak.</p>		
	<p>PlottID/Best.nr: 142276/ 86511105</p> <p>Adresse: ST.+JØRGENS+VEI+53</p>	<p>Deres ref.: 62126/ SEBASA</p>	
	<p>Gnr/Bnr: 122/148</p>	<p>Kommentar:</p>	

TEGNFORKLARING - REGULERING (for gjeldende kartutsnitt)

	40 - Friområde/park
	110 - Bolig m.tilh. anlegg
	168 - Barnehage m.tilh.anlegg
	310 - Offentlig kjørebane/veigrunn
	312 - Fortau
	317 - Offentlig gang-/sykkelvei
	1110 - Boligbebyggelse
	1800 - Kombinert bebyggelse og anleggsformål
	1900 - Angitt bebyggelse/anlegg kombinert med andre hovedformål
	2011 - Kjøreveg
	2012 - Fortau
	2015 - Gang-/sykkelveg
	2016 - Gangveg/gangareal/gågate
	2017 - Sykkelveg/-felt
	2083 - Parkeringshus/ -anlegg
	3040 - Friområde
	3050 - Park

 RpBåndleggingSone


 RpBåndleggingGrense


 RbFareOmråde

 RpFareSone

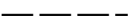
 RpFareGrense


 50 - Høyspenningsanlegg avgrensing


 312 - Fortau


 313 - Skulder - bankett

 317 - Offentlig gang-/sykkelvei

 913 - Formålavgrensning

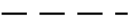
 930 - Reguleringslinje

 Formålgrense

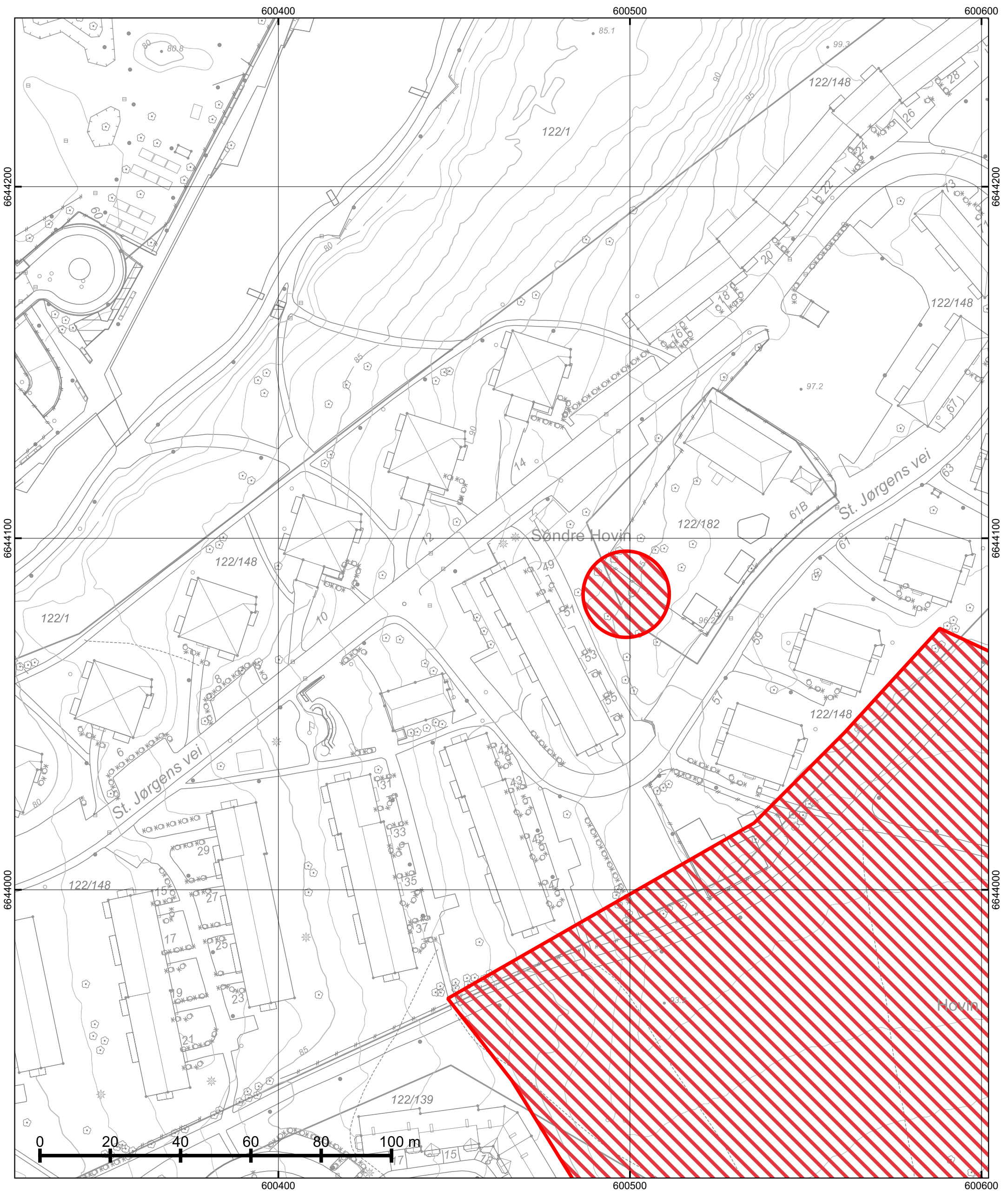
 Foreløpig plan

 Plangrense (gammel lov)

 Plangrense (ny lov)

 Byggegrense

 Måle og avstandlinje (Dimensjonslinje)



© Plan- og bygningsetaten, Oslo kommune


Oslo
 Dato: 05.05.2025
 Bruker: FME
 Målestokk 1:1000
 Ekvidistanse 1m
 Koord.system: EUREF89 - UTM sone 32
 Høydereferanser
 - Reguleringsplan: Se reg.best.
 - Bakgrunnskart: NN2000
 Originalformat: A3

Naturmangfold

– Skraverte felter markerer områder hvor det er registrert naturmangfold (rød) eller fremmede skadelige organismer (sort).
 – Kartet er sammenstilt for: Eiendomsomsetning. Kan ikke brukes til byggesak.

PlottID/Best.nr: 142276/ 86511105
 Adresse: ST.+JØRGENS+VEI+53
 Gnr/Bnr: 122/148

Deres ref.: 62126/ SEBASA
 Kommentar:

Opprinnelig reguleringsplan gir rammer for høyder på planlagt bebyggelse ut fra terrenghøyden slik de var da reguleringsplanen ble vedtatt. Det nye sammenstilte reguleringsplankartet viser dagens terreng- og tomtesituasjon. Planens originale vedtakskart er tilgjengelig i Saksinnsyn.

Tegnforklaring - kommuneplan

	Farled		Bebyggelse og anlegg, eksisterende
	Fjernveg (tunnel)		Bebyggelse og anlegg, fremtidig
	Fjernveg		Bane, eksisterende
	Markagrense		Havn, eksisterende
	Plangrense		Havn, fremtidig
	Sporveg (tunnel), fremtig		Kollektivknutepunkt, fremtidig
	Sporveg (tunnel), eksisterende		Grønnstruktur, eksisterende
	Sporveg, eksisterende		Grønnstruktur, fremtidig
	Sporveg, fremtidig		Forsvaret
	Jernbane (tunnel), fremtidig		LNF-areal, eksisterende
	Jernbane (tunnel), eksisterende		LNF-areal, fremtidig
	Jernbane, eksisterende		Spredt boligbebyggelse, eksisterende
	Turvei		Spredt boligbebyggelse, fremtidig
	Ny T-bane-/jernbanestasjon (ikke juridisk)		Spredt fritidsbebyggelse, eksisterende
	T-banestasjon (ikke juridisk)		Spredt fritidsbebyggelse, fremtidig
	Jernbanestasjon (ikke juridisk)		Bruk og vern av sjø og vassdrag med tilhørende strandsone
	Banetrase (ikke juridisk)		Farled
	Fjordtrikk (ikke juridisk)		Småbåthavn, eksisterende
	Samferdsel (ikke juridisk)		Småbåthavn, fremtidig
	Eksisterende kollektivknutepunkt		Naturområde
	Fremtidig kollektivknutepunkt		Friluftsområde
	Spredt boligbebyggelse		Ytre by (utviklingsområder)
	Bestemmelsesgrense		Indre by (utviklingsområder)
	Aktivitetssone marka		H570 - Bevaring kulturmiljø
			H710 - Båndlegging for regulering etter pbl.
			H810_1 - Krav om felles planlegging (områderegulering)
			H810_2 - Krav om felles planlegging
			H820_1 - Omforming (kabling og høystentledninger)
			H820_2 - Omforming (trafostasjoner)
			H110 - Nedlagsfelt drikkevann
			H190 - Andre sikringssoner
			H310_1 - Kvikkleire
			H310_2 - Steinsprang
			H320_1 - Stormflo
			H320_2 - Elveflom
			H390 - Deponi