









*regulert kotehøyde med Oslo lokal som høydereferanse. Ved prosjektering legges 37 cm til denne kotehøyden.

© Plan- og bygningsetaten, Oslo kommune

 Oslo Dato: 17.02.2026 Bruker: FME Målestokk 1:1000 Ekvidistanse 1m Koord.system: EUREF89 - UTM sone 32 Høydereferanser - Reguleringsplan: Se reg.best. - Bakgrunnskart: NN2000 Originalformat: A3	Reguleringskart		Opprinnelig reguleringsplan gir rammer for høyder på planlagt bebyggelse ut fra terrenghøyden slik de var da reguleringsplanen ble vedtatt. Det nye sammenstilte reguleringsplankartet viser dagens terreng- og tomtesituasjon. Planens originale vedtakskart er tilgjengelig i Saksinnsyn. Se tegnforklaring på eget ark
	- Kartutsnittet gjelder vertikalnivå 2 (dvs. på bakkenivå). - Gjeldende kommunedelplaner: KDP-17 - Naturmangfold innenfor kartutsnittet. Se eget kart. - Kartet er sammenstilt for: . Kan ikke brukes til byggesak.		
	PlottID/Best.nr: 153264/ 86526952 Adresse: Kaptein Oppegårds vei 3 Gnr/Bnr: 181/504	Deres ref.: Kommentar:	

TEGNFORKLARING - REGULERING (for gjeldende kartutsnitt)

	40 - Friområde/park		Avkjørsel
	41 - Turvei/skiløype		
	70 - Felles avkjørsel		
	71 - Felles parkering		
	110 - Bolig m.tilh. anlegg		
	111 - Garasje i boligområde		
	310 - Offentlig kjørebane/veigrunn		
	312 - Fortau		
	317 - Offentlig gang-/sykkelvei		

	1110 - Boligbebyggelse
	1161 - Barnehage
	2011 - Kjøreveg
	2012 - Fortau
	2017 - Sykkelveg/-felt
	2018 - Annen veggrunn - tekniske anlegg
	2019 - Annen veggrunn - grøntareal
	3020 - Naturområde
	3040 - Friområde

 RpBestemmelseOmråde


 RpBestemmelseGrense


 RpAngittHensynSone

 RpAngittHensynGrense

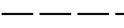
 RpSikringSone


 RpSikringGrense


 70 - Felles avkjørsel

 312 - Fortau

 317 - Offentlig gang-/sykkelvei

 913 - Formålagrensning

 930 - Reguleringslinje


 Formålgrense

 Foreløpig plan


 Plangrense (gammel lov)

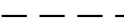
 Plangrense (ny lov)

 RpRegulertHøyde

 Grense for bebyggelse

 Beregnet senterlinje veg

 Bygningens avgrensning i beb. plan

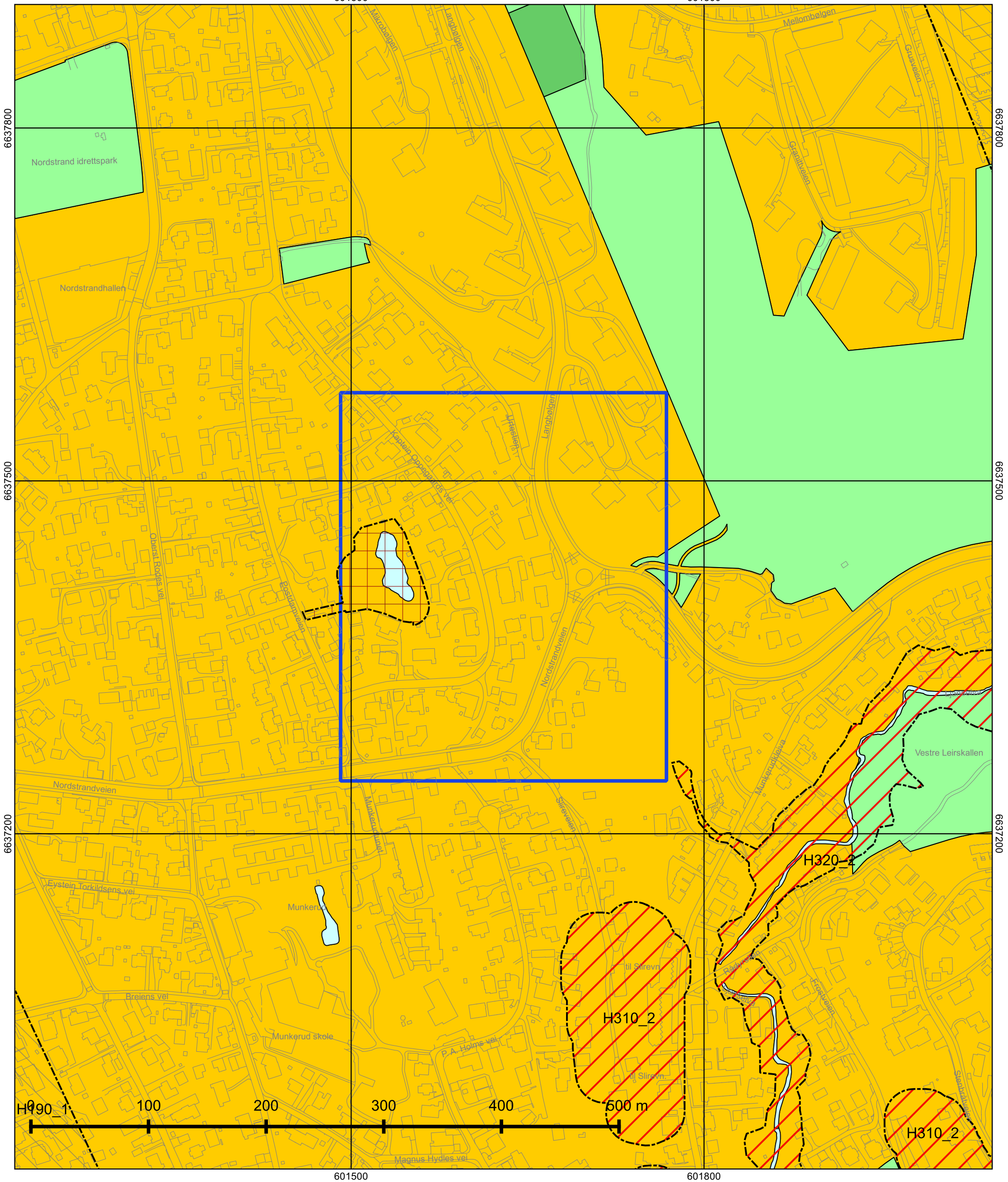
 Byggegrense

 Regulert støyskjerm

 Måle og avstandlinje (Dimensjonslinje)

601500

601800



601500

601800

© Plan- og bygningsetaten, Oslo kommune



Oslo

Dato: 17.02.2026

Målestokk 1:3000

Koordinatsystem: EUREF89 - UTM sone 32

PlottID/Best.nr: 153264/86526952

Deres ref.:

Kommuneplanen 2015–2030

Vedtatt av bystyret 23.09.2015, sak 262

Kartet viser utsnitt av «Plankart 1-2 Arealbruk» og «Plankart 2-2 Hensynssoner». For øvrige juridisk bindende kart, se Planinnsyn - <https://od2.pbe.oslo.kommune.no/kart/?mode=kommuneplan>

Blå ramme viser utsnittet for de øvrige plottene.

Reguleringsplaner vedtatt etter 17.09.2014 og til 23.09.2015 vil gjelde foran kommuneplanen ved motstrid. Reguleringsplaner vedtatt etter kommuneplanen vil gjelde foran kommuneplanen ved motstrid.

Se tegnforklaring på eget ark.



Tegnforklaring - kommuneplan

	Farled		Bebyggelse og anlegg, eksisterende
	Fjernveg (tunnel)		Bebyggelse og anlegg, fremtidig
	Fjernveg		Bane, eksisterende
	Markagrense		Havn, eksisterende
	Plangrense		Havn, fremtidig
	Sporveg (tunnel), fremtig		Kollektivknutepunkt, fremtidig
	Sporveg (tunnel), eksisterende		Grønnstruktur, eksisterende
	Sporveg, eksisterende		Grønnstruktur, fremtidig
	Sporveg, fremtidig		Forsvaret
	Jernbane (tunnel), fremtidig		LNF-areal, eksisterende
	Jernbane (tunnel), eksisterende		LNF-areal, fremtidig
	Jernbane, eksisterende		Spredt boligbebyggelse, eksisterende
	Turvei		Spredt boligbebyggelse, fremtidig
	Ny T-bane-/jernbanestasjon (ikke juridisk)		Spredt fritidsbebyggelse, eksisterende
	T-banestasjon (ikke juridisk)		Spredt fritidsbebyggelse, fremtidig
	Jernbanestasjon (ikke juridisk)		Bruk og vern av sjø og vassdrag med tilhørende strandsone
	Banetrase (ikke juridisk)		Farled
	Fjordtrikk (ikke juridisk)		Småbåthavn, eksisterende
	Samferdsel (ikke juridisk)		Småbåthavn, fremtidig
	Eksisterende kollektivknutepunkt		Naturområde
	Fremtidig kollektivknutepunkt		Friluftsområde
	Spredt boligbebyggelse		Ytre by (utviklingsområder)
	Bestemmelsesgrense		Indre by (utviklingsområder)
	Aktivitetssone marka		H570 - Bevaring kulturmiljø
			H710 - Båndlegging for regulering etter pbl.
			H810_1 - Krav om felles planlegging (områderegulering)
			H810_2 - Krav om felles planlegging
			H820_1 - Omforming (kabling og høystentledninger)
			H820_2 - Omforming (trafostasjoner)
			H110 - Nedlagsfelt drikkevann
			H190 - Andre sikringssoner
			H310_1 - Kvikkleire
			H310_2 - Steinsprang
			H320_1 - Stormflo
			H320_2 - Elveflom
			H390 - Deponi