



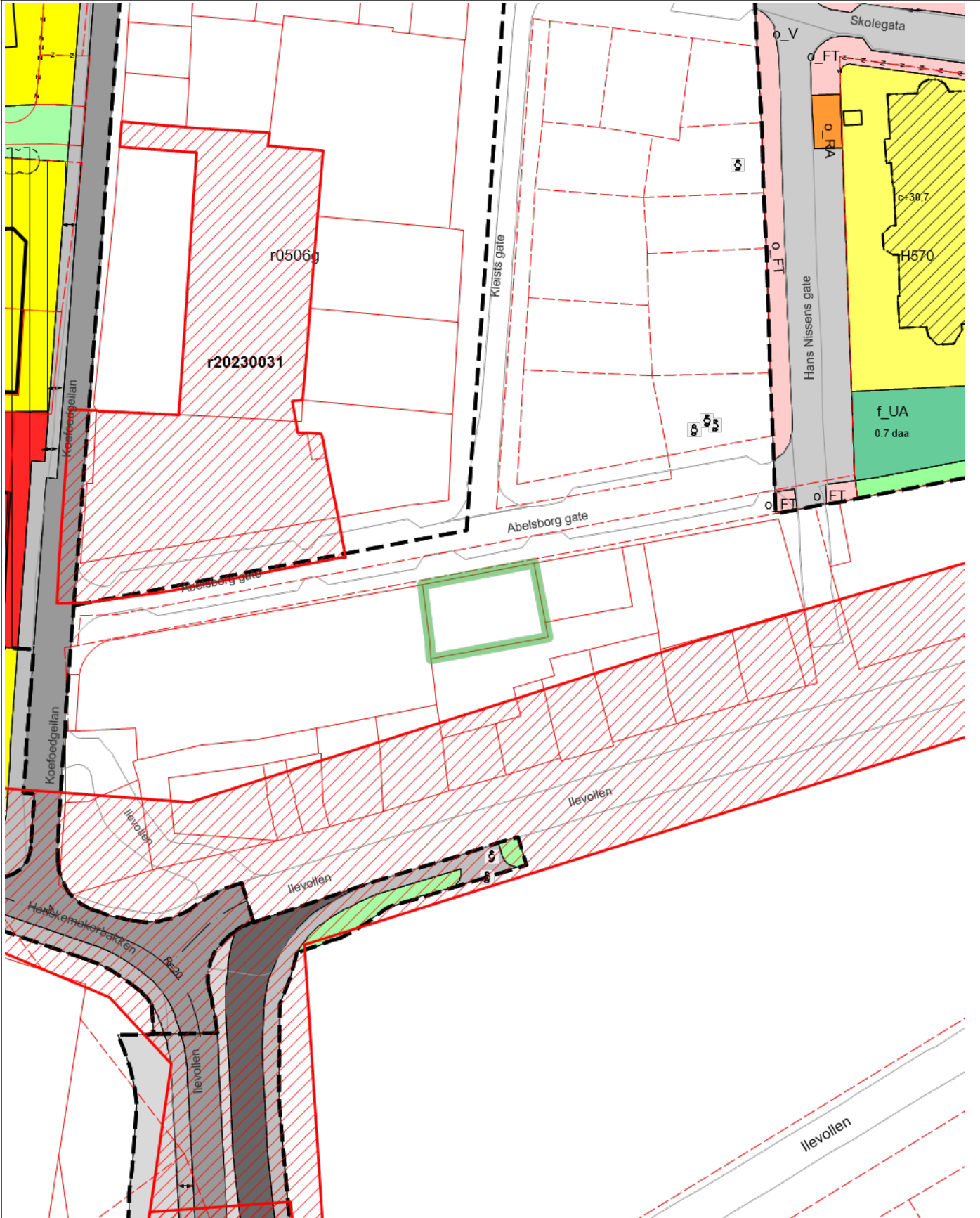
Trondheim

# Reguleringsplaner



































Eiendom:	Gnr: 416	Bnr: 240	Fnr: 0	Snr: 1
Adresse:	Abelsborg gate 5A 7018 TRONDHEIM			
Annen info:				



Målestokk  
1:1000



# Tegnforklaring

	RpOmråde igangsatt		RpOmråde vedtatt linje - på bakkenivå		RpOmråde vedtatt - på bakkenivå
	Eiendomsgrense god nøyaktighet		Eiendomsgrense dårlig nøyaktighet		Veg
	Fylkesveg gatenavn .		Kommunalveg gatenavn .		Privatveg gatenavn .
	Plan dispensasjon punkt		RpFormålGrense		RpAngittHensynGrense
	RpGrense		Avkjørsel - både inn og utkjøring		Eiendomsgrense som skal oppheves
	Bygg, kulturminner, mm som skal bevares		Byggegrense		Bebyggelse som inngår i planen
	Regulert senterlinje		RpRegulertHøyde		Bevaring av bygninger og anlegg
	Bevaring av landskap og vegetasjon		Bolig		Offentlig bebyggelse
	Kjøreveg		Annen veggrunn		Gang-/sykkelveg
	Kollektivanlegg		Park		Bevaring kulturmiljø
	Boligbebyggelse- blokkbebyggelse		Renovasjonsanlegg		Uteoppholdsareal
	Veg		Fortau		Turveg
	Restriksjonsområde flyplass				