



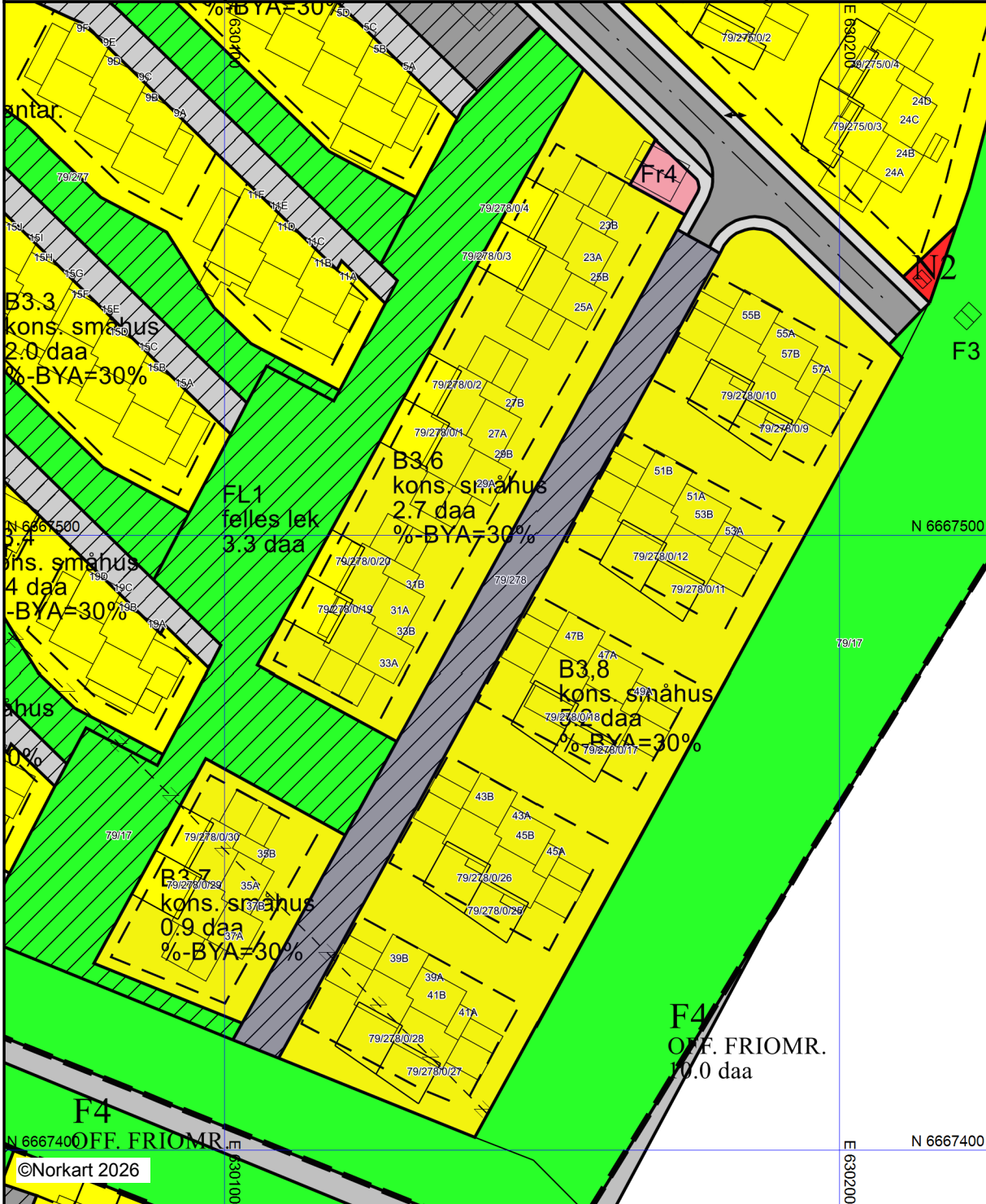
Nes kommune

Reguleringsplankart

Eiendom: 79/278/0/5
Adresse: Tellusvegen 29A
Dato: 16.02.2026
Målestokk: 1:1000



UTM-32





©Norkart 2026




Kartet er produsert fra kommunens beste digitale kartbaser for området og inneholder viktige opplysninger om eiendommen og området omkring. Presentasjonen av informasjon er i samsvar med nasjonal standard. Kartet kan inneholde feil, mangler eller avvik i forhold til kravene i oppgitt standard. Kartet kan ikke benyttes til andre formål enn det formålet det er utlevert til uten samtykke fra kommunen jf. lov om åndsverk.

Tegnforklaring

Reguleringsplan-Byggeområder (PBL1985 §

-  Konsentrert småhusbebyggelse
-  Område for offentlige bygninger (stat,fylkesk

Reguleringsplan-Offentlige trafikkområder (.)

-  Kjøreveg
-  Annen veggrunn
-  Gang-/sykkelveg

Reguleringsplan-Friområder (PBL1985 § 25,

-  Friområder


Reguleringsplan-Spesialområder (PBL1985 §

-  Område for anlegg og drift av kommunaltekr

Reguleringsplan-Fellesområder (PBL1985 § .

-  Felles avkjørsel
-  Felles gangareal
-  Felles parkeringsplass
-  Felles lekeareal for barn
-  Felles grøntanlegg

Reguleringsplan-Felles for PBL 1985 og 200

-  Regulerings- og bebyggelsesplanområde

-  Planens begrensning
-  Formålsgrense
-  Regulert tomtegrense
-  Eiendomsgrense som skal oppheves
-  Byggegrense
-  Byggelinje
-  Regulert senterlinje
-  Avkjørsel

Abc Påskrift feltnavn

Abc Påskrift reguleringsformål/arealformål

Abc Påskrift areal

Abc Regulerings- og bebyggelsesplan - påskrift