



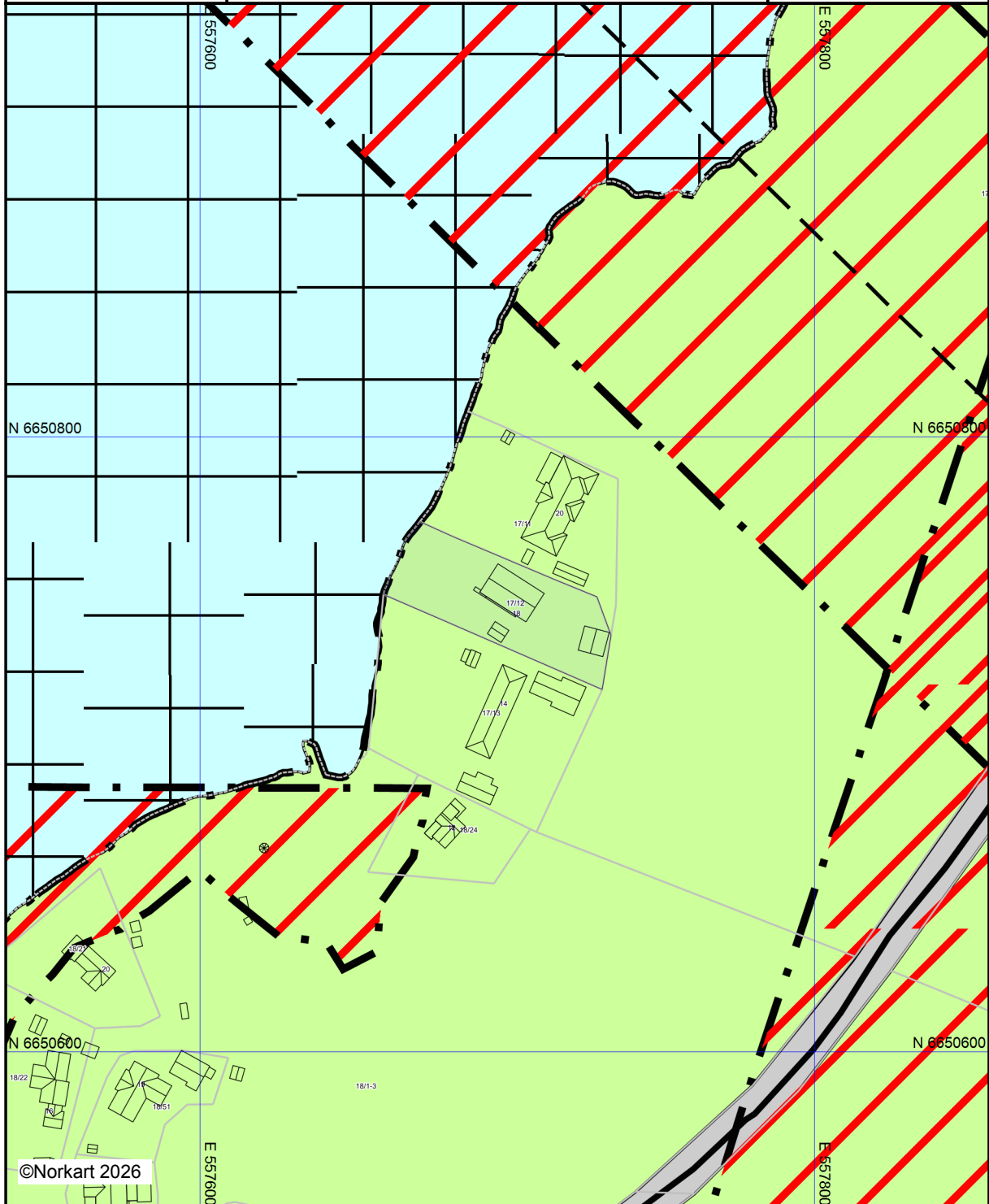
Modum kommune

## Kommuneplankart

Eiendom: 17/12  
Adresse: Askimjordet 18  
Utskriftsdato: 17.03.2026  
Målestokk: 1:2000



UTM-32














©Norkart 2026






Kartet er produsert fra kommunens beste digitale kartbaser for området og inneholder viktige opplysninger om eiendommen og området omkring. Presentasjonen av informasjon er i samsvar med nasjonal standard. Kartet kan inneholde feil, mangler eller avvik i forhold til kravene i oppgitt standard. Kartet kan ikke benyttes til andre formål enn det formålet det er utlevert til uten samtykke fra kommunen jf. lov om åndsverk.

## Tegnforklaring

### *Kommuneplan/Kommunedelplan PBL 2008*

-  Faresone grense
-  Faresone - Flomfare
-  Faresone - Radon
-  Faresone - Høyspenningsanlegg (ink høysper
-  Båndlegginggrense
-  Båndlegging etter lov om naturvern - eksister
-  Veg - eksisterende
-  LNFR-areal - eksisterende
-  Bruk og vern av sjø og vassdrag med tilhøren
-  Forbudsgrense vassdrag
-  Kraftledning,energinett - eksisterende

### *Felles for kommuneplan PBL 1985 og 2008*

-  Planområde
-  Planområde
-  Grense for arealformål
-  Fjernveg - eksisterende
-  Småbåtled - eksisterende