

Forenklet byggekart over:

Gnr.: 54
 Bnr.: 634
 Adresse: Paradisveien 86
 Areal: 328m²
 Hjemmelshaver: Arne Østerbø
 Gabriel Strøm

Målebrev koordinatbestemt: Uoppmålt

Naboliste vedlegges.

Symbolforklaring vedlegges.

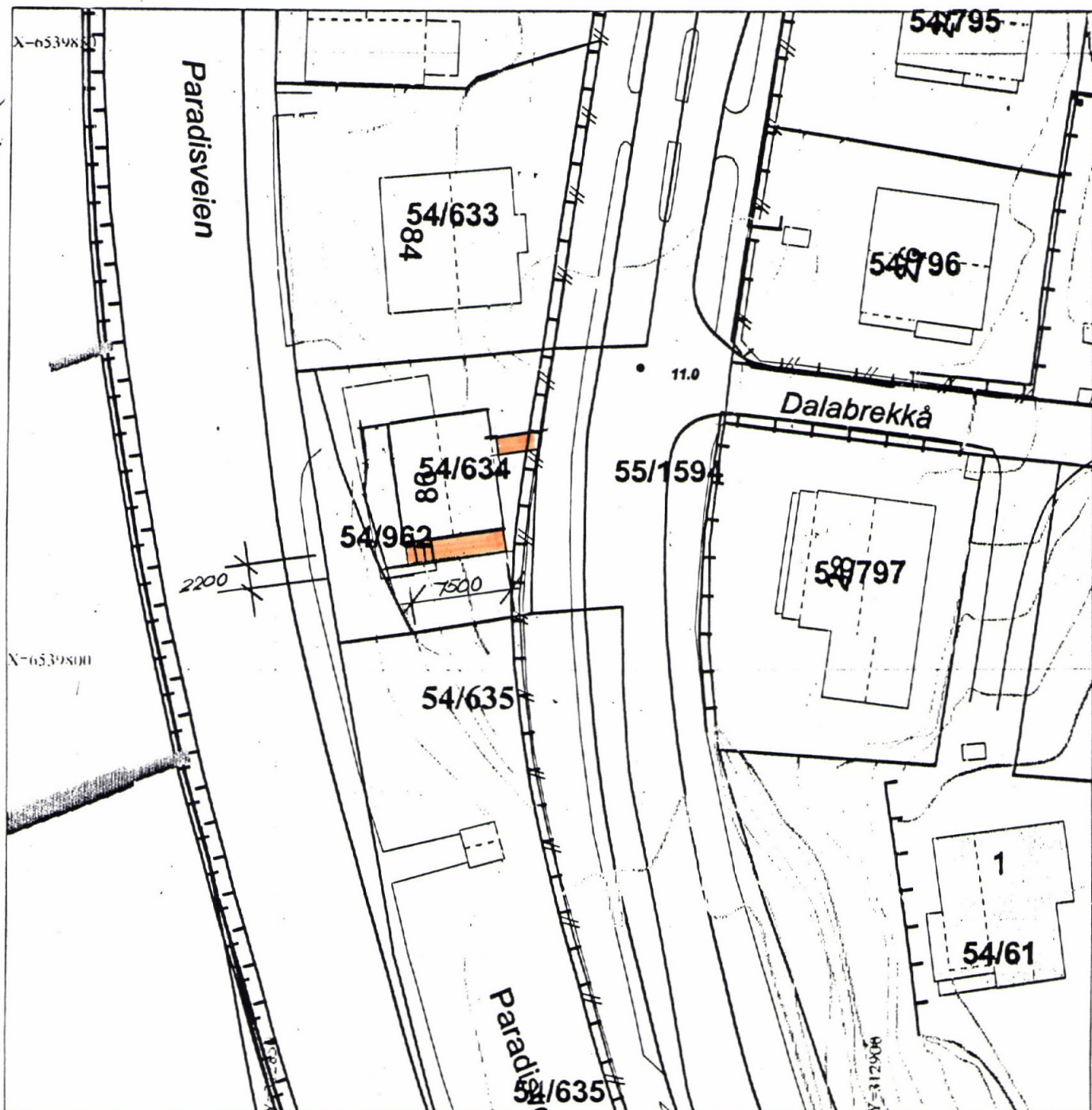
Koordinatsystemet ref. seg til Euref 89.

Målestokk: 1:500

Kommunalavdeling byutvikling
Oppmålingsavdelingen, 24/03/99

Turid Iversen
Turid Iversen

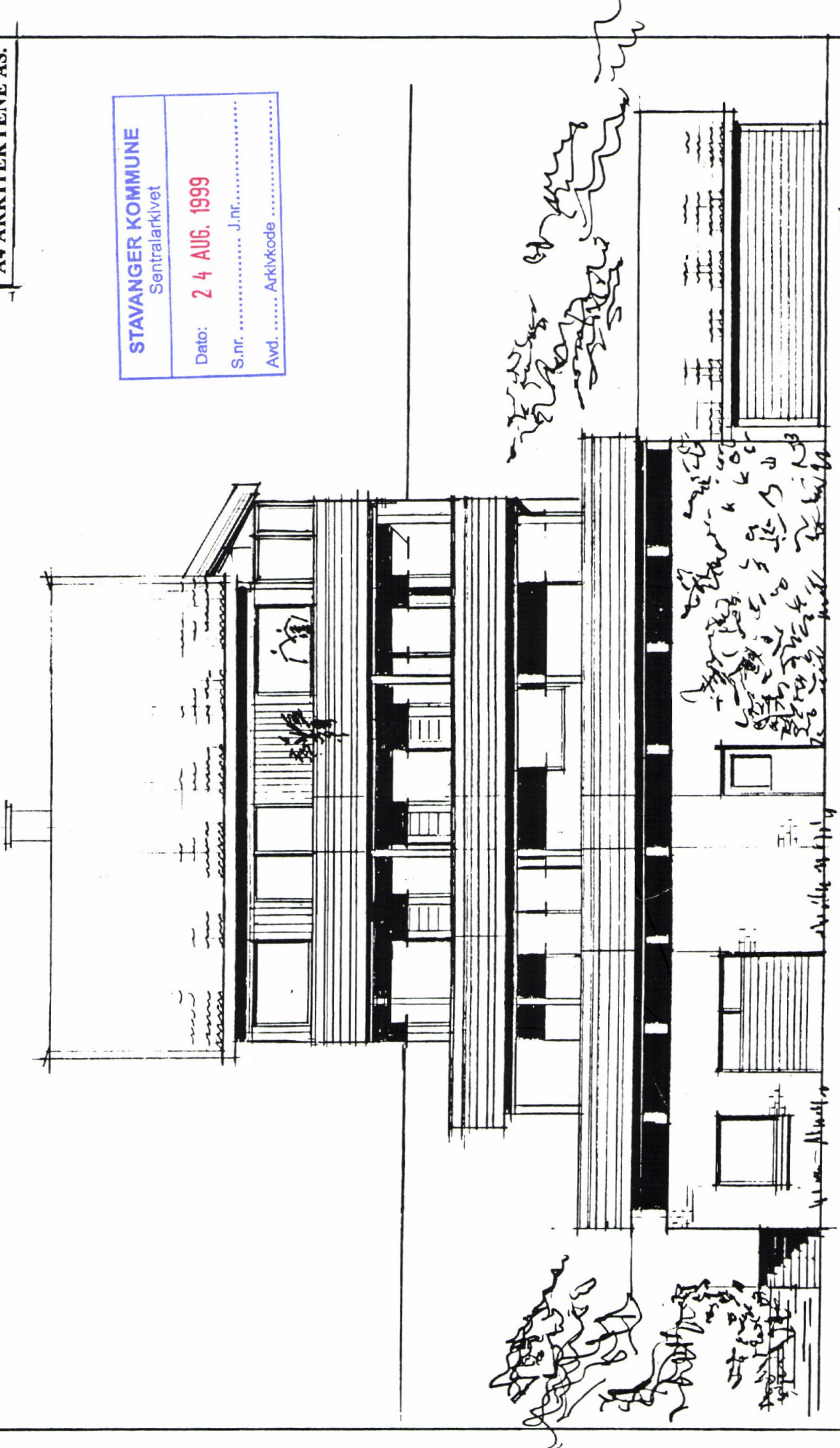
STAVANGER KOMMUNE Sentralarkivet	
Høydegrunnlag: NN 1954.	
Dato: 24 AUG. 1999	
S.nr.	J.nr.
Avd. Arkivkode	



4

Paradisveien 86
Gnr. 54, bnr. 634.
Ny fasade.
A4 ARKITEKTENE AS.

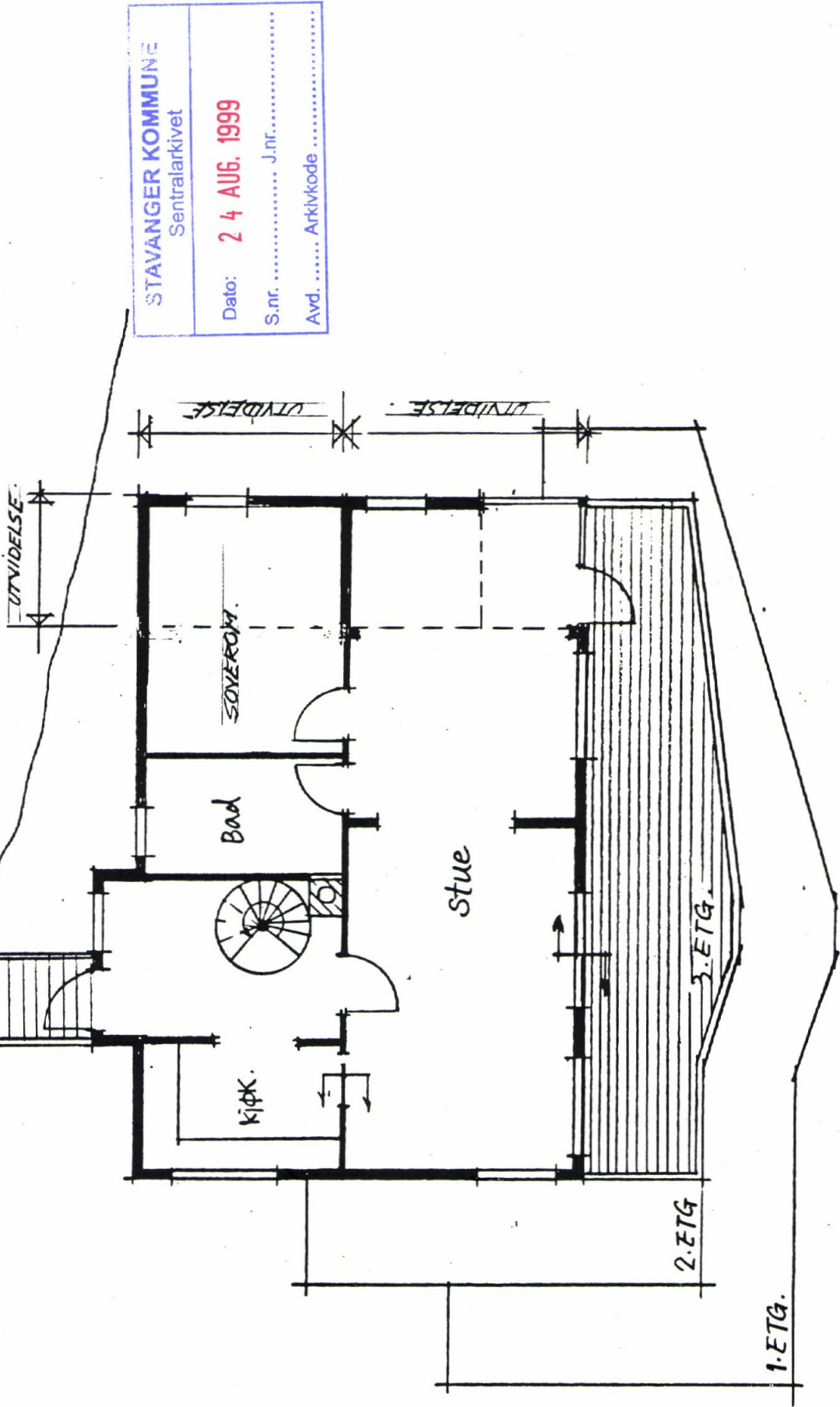
STAVANGER KOMMUNE
Sentralarkivet
Dato: 24 AUG. 1999
S.nr. J.nr.
Avd. Arkivkode



Dato: 28 99 M= 1:100

Paradisveien 86
Gnr. 54, bnr. 634
Plan 3. Etg.
A4 ARKITEKTENE AS.

6

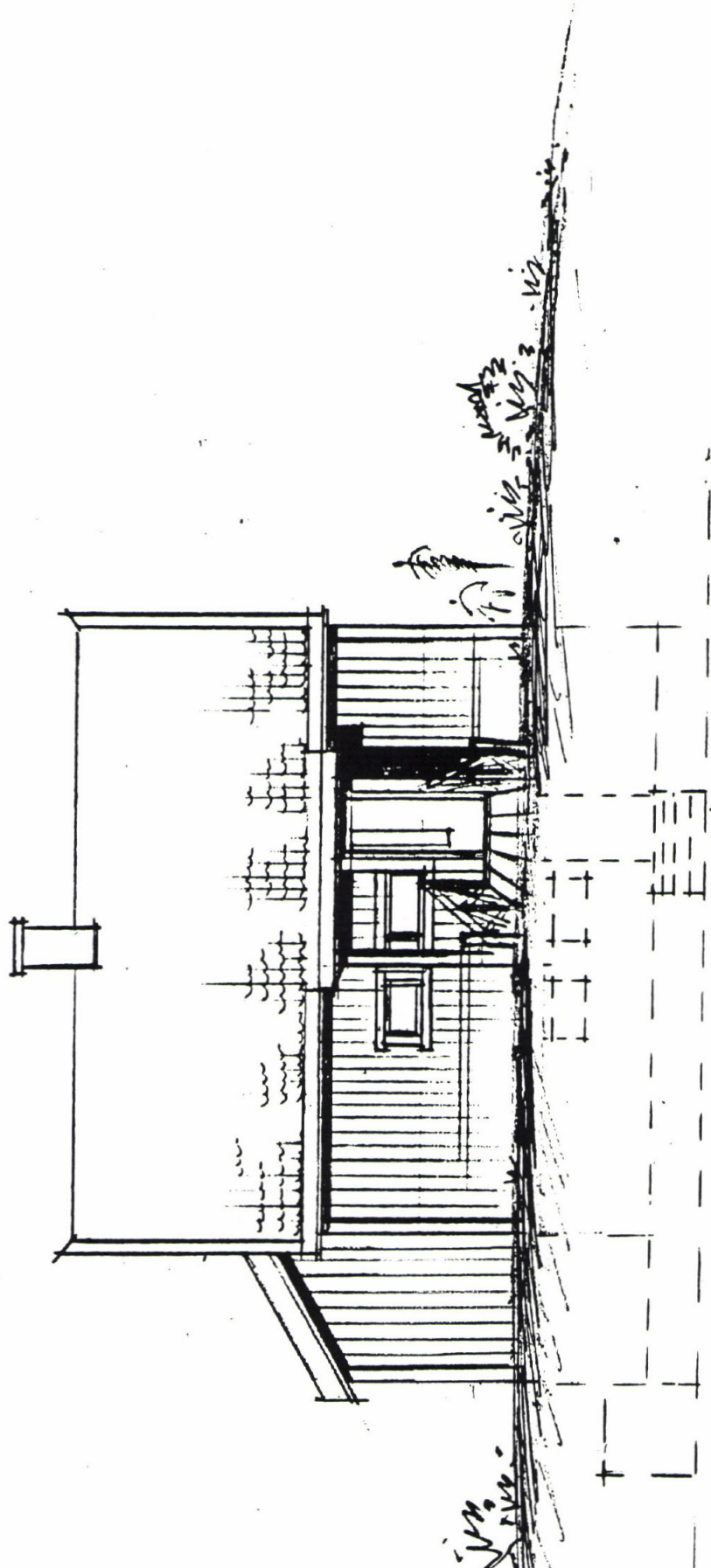


STAVANGER KOMMUNE
Sentralarkivet
Dato: 24 AUG. 1999
S.nr. J.nr.
Avd. Arkivkode

Dato: 14/8-99 M-1:100

Paradisveien 86
Gnr. 54, bnr. 634
Ny fasade
A4 ARKITEKTENE AS.

2

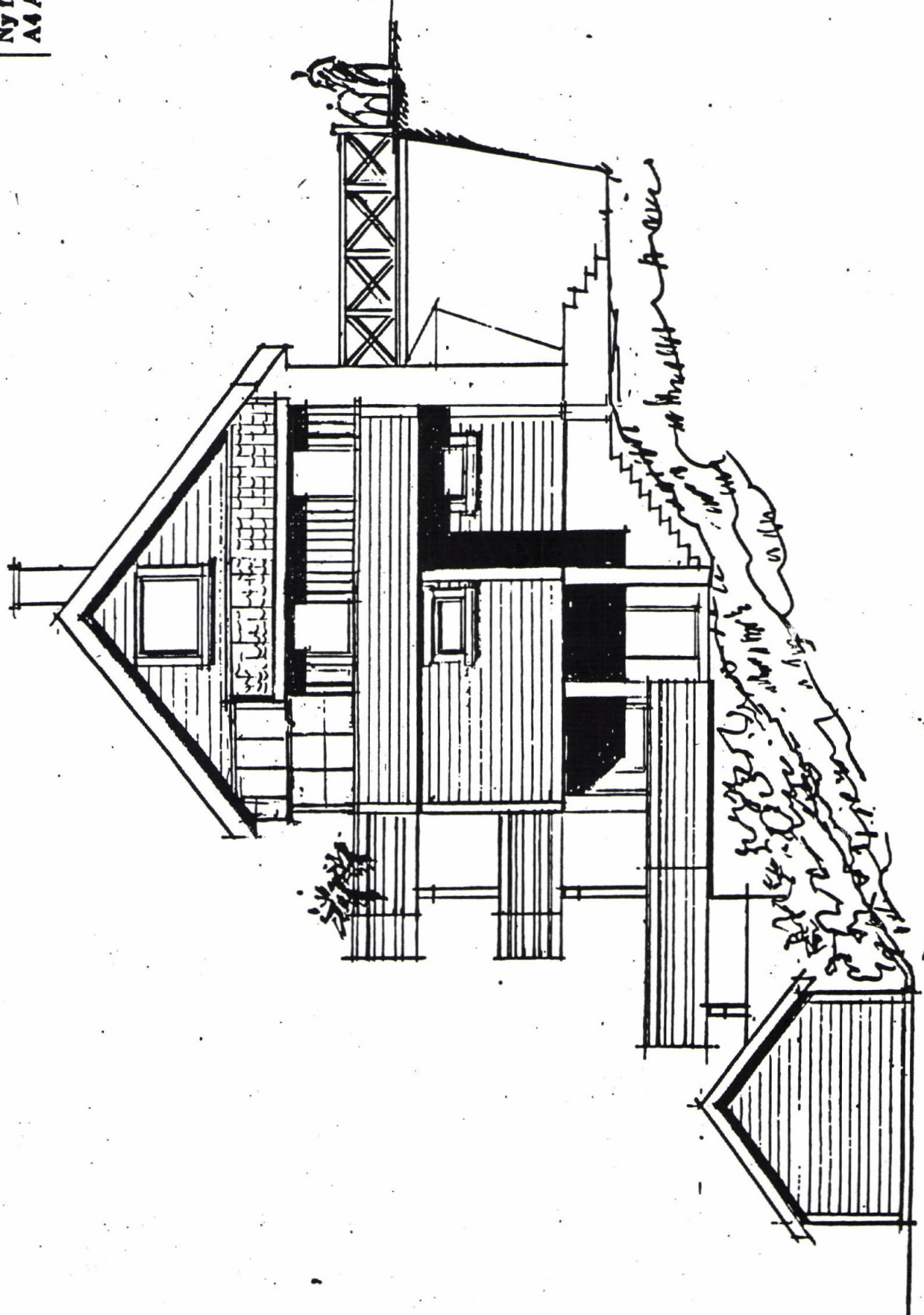


STAVANGER KOMMUNE
Sentralkivet
Dato: 24 AUG. 1999
S.nr. J.nr.
Avd. Artikkode

R/0-99

Paradisveien 86
Gnr. 54, bnr. 634
Ny fasade
A4 ARKITEKTENE AS.

3



STAVANGER KOMMUNE
Sentralkivet
Dato: 24 AUG. 1999
S.nr.
Artikkode

Dato: 20.09.99 MÅL 1:100

Paradiseien 86
Gar. 54, bar. 634.
Ny fasade.
A4 ARKITEKTENZ AS.

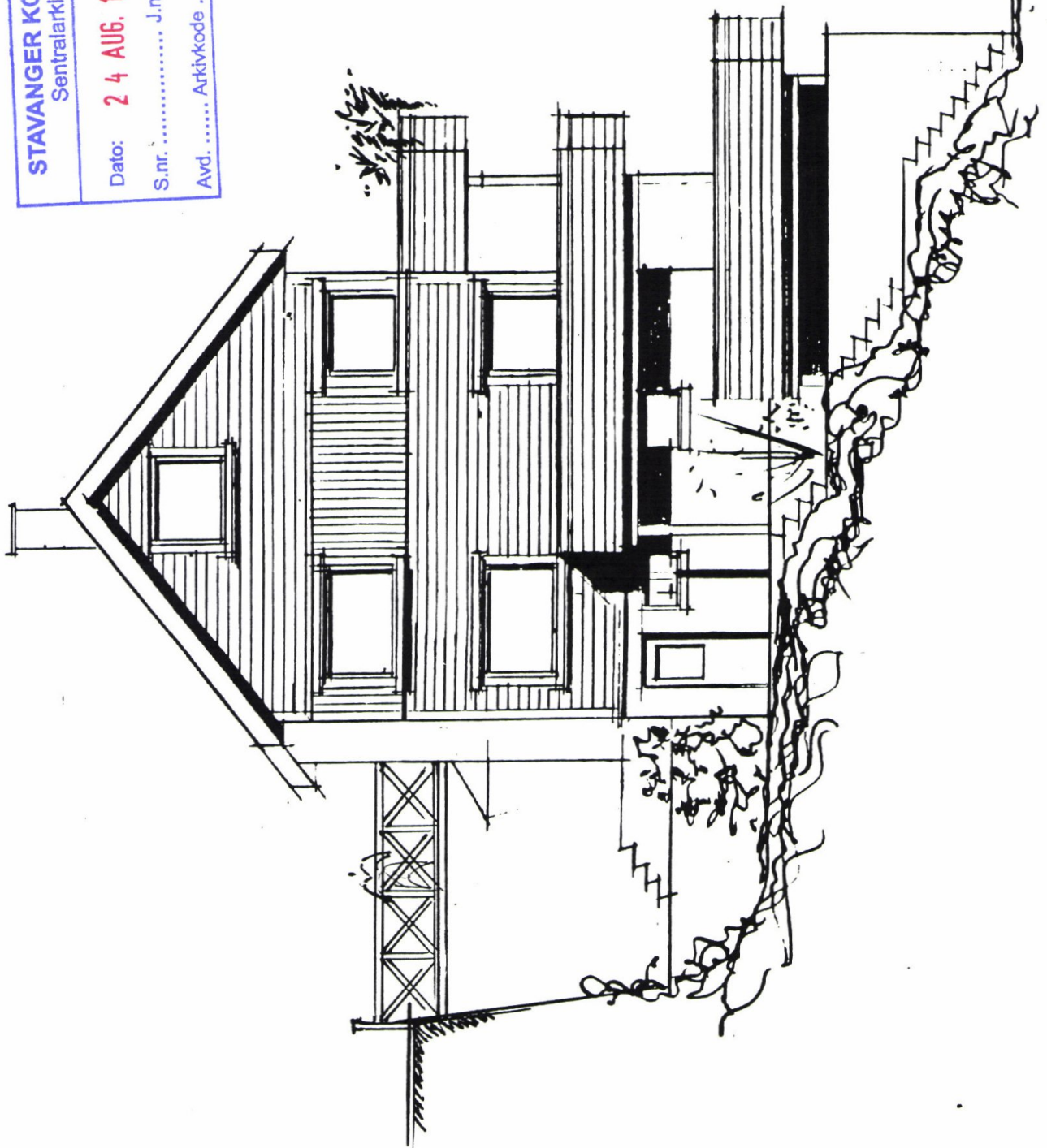
5

STAVANGER KOMMUNE
Sentralarkivet

Dato: 24 AUG. 1999

S.nr. J.nr.

Avd. Arkivkode



Dato: 12/8 Mål: 1:100