

**Forenklet byggekart over:**

Gnr.: 54  
 Bnr.: 634  
 Adresse: Paradisveien 86  
 Areal: 328m<sup>2</sup>  
 Hjemmelshaver: Arne Østerbø  
 Gabriel Strøm

Målebrev koordinatbestemt: Uoppmålt

Naboliste vedlegges.


Symbolforklaring vedlegges.

Koordinatsystemet ref. seg til Euref 89.

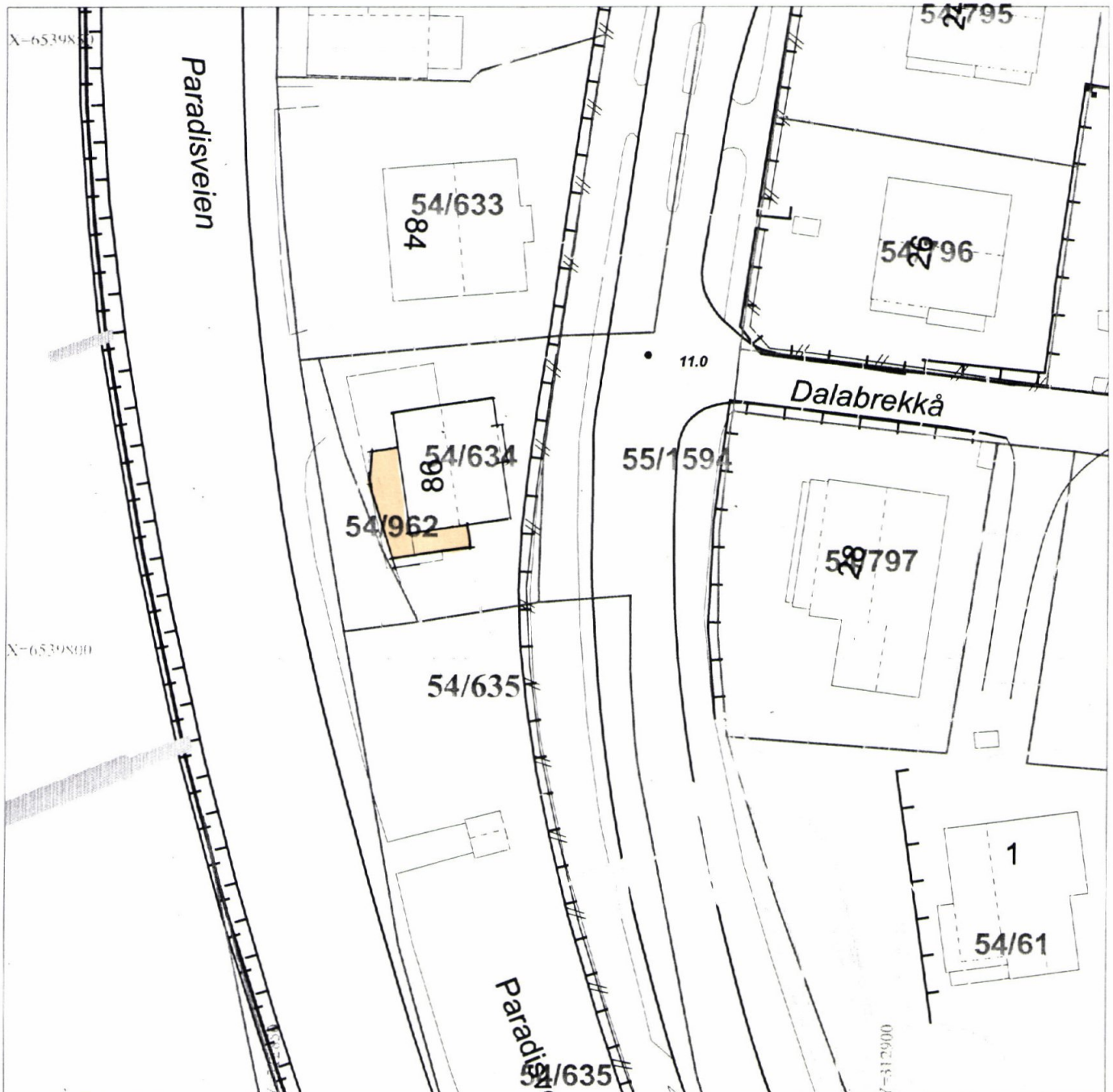
Målestokk: 1:500

Høydegrunnlag: NN 1954.

Kommunalavdeling byutvikling  
 Oppmålingsavdelingen, 24/03/99



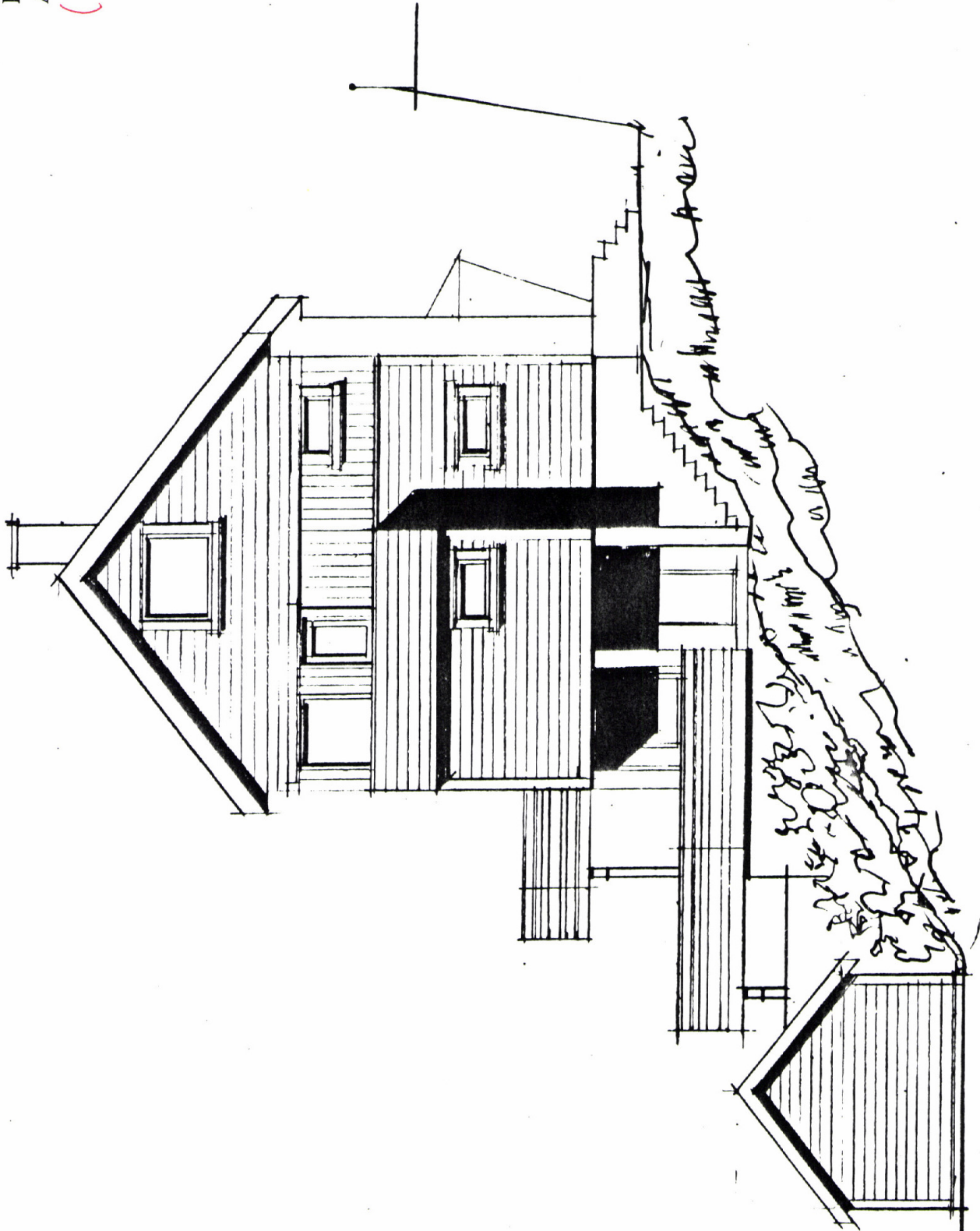
*Turid Iversen*  
 Turid Iversen



4

Paradisveien 86  
Gnr. 54, bnr. 634  
Eksisterende fasade.  
A4 ARKITEKTENE AS.

(før)



STRANDHER KOMMUNE  
ROMM. LØSTBYSTYKING

21 APR. 1999

J.nr. .... S. ID .....

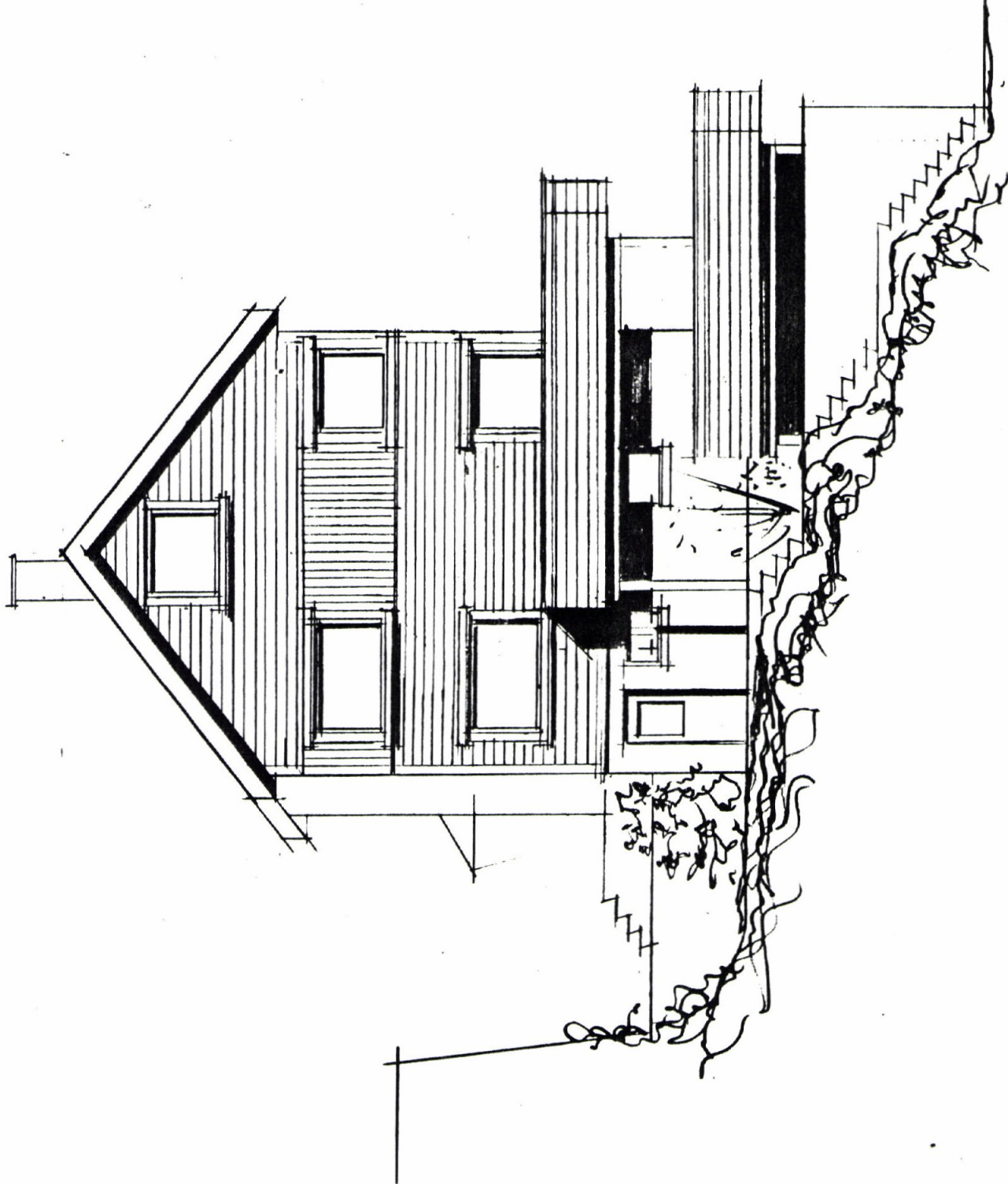
D.nr. ....

Paradisveien 86  
Gnr. 54, bnr. 634  
Eksisterende fasade.  
A4 ARKITEKTENE AS.

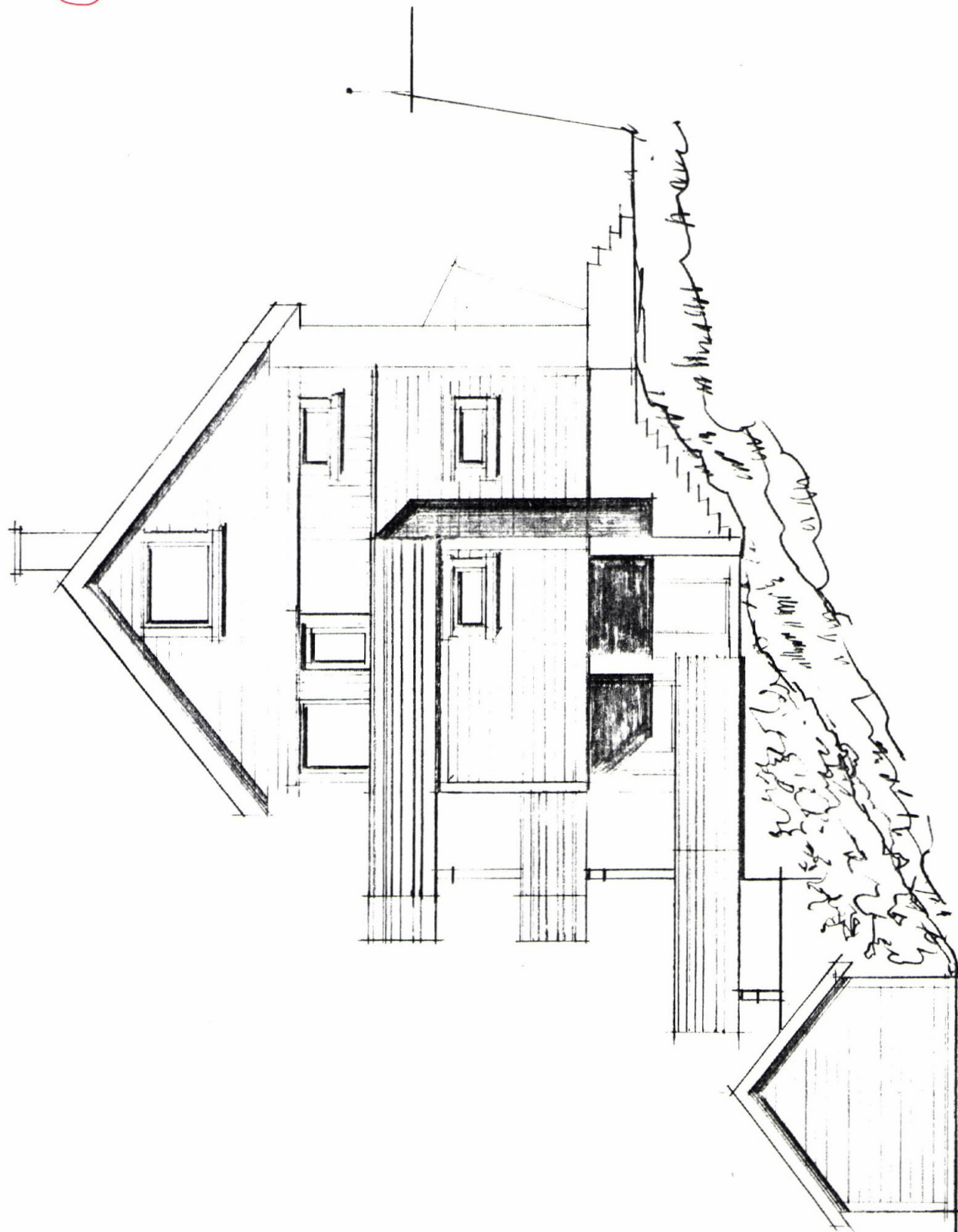
(før)

6

STATENS BYGGEREGULERING  
21 APR. 1999  
J.nr. .... S. ID .....  
/ 1. nr. ....



Paradisveien 86  
Gnr. 54, bnr. 634  
Ny fasade  
A4 ARKITEKTENE AS.  
(etter)



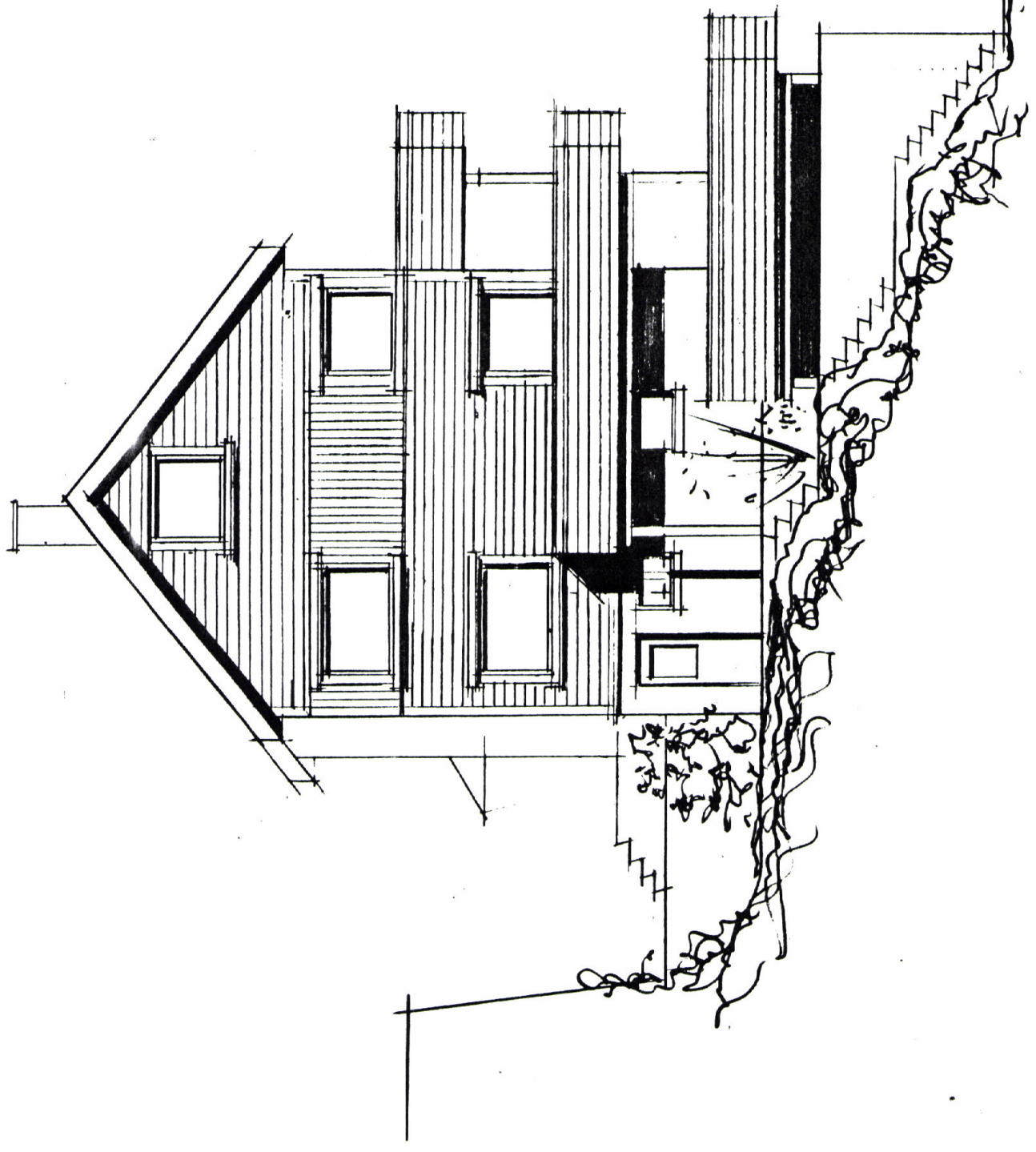
STATENS BYGNINGS  
KONTROLLKOMMISSION  
21 APR. 1999  
J.nr. .... S. ID .....  
Ark.nr. ....

Paradisveien 86  
Gar. 54, bar. 634.  
Ny fasade.  
A4 ARKITEKTENE AS.

(etter)

STATENS BYGGEREGULERING  
KONSTRUKTIVT ARBEID  
21 APR. 1999  
J.nr. .... S. ID .....  
Ark.nr. ....

5



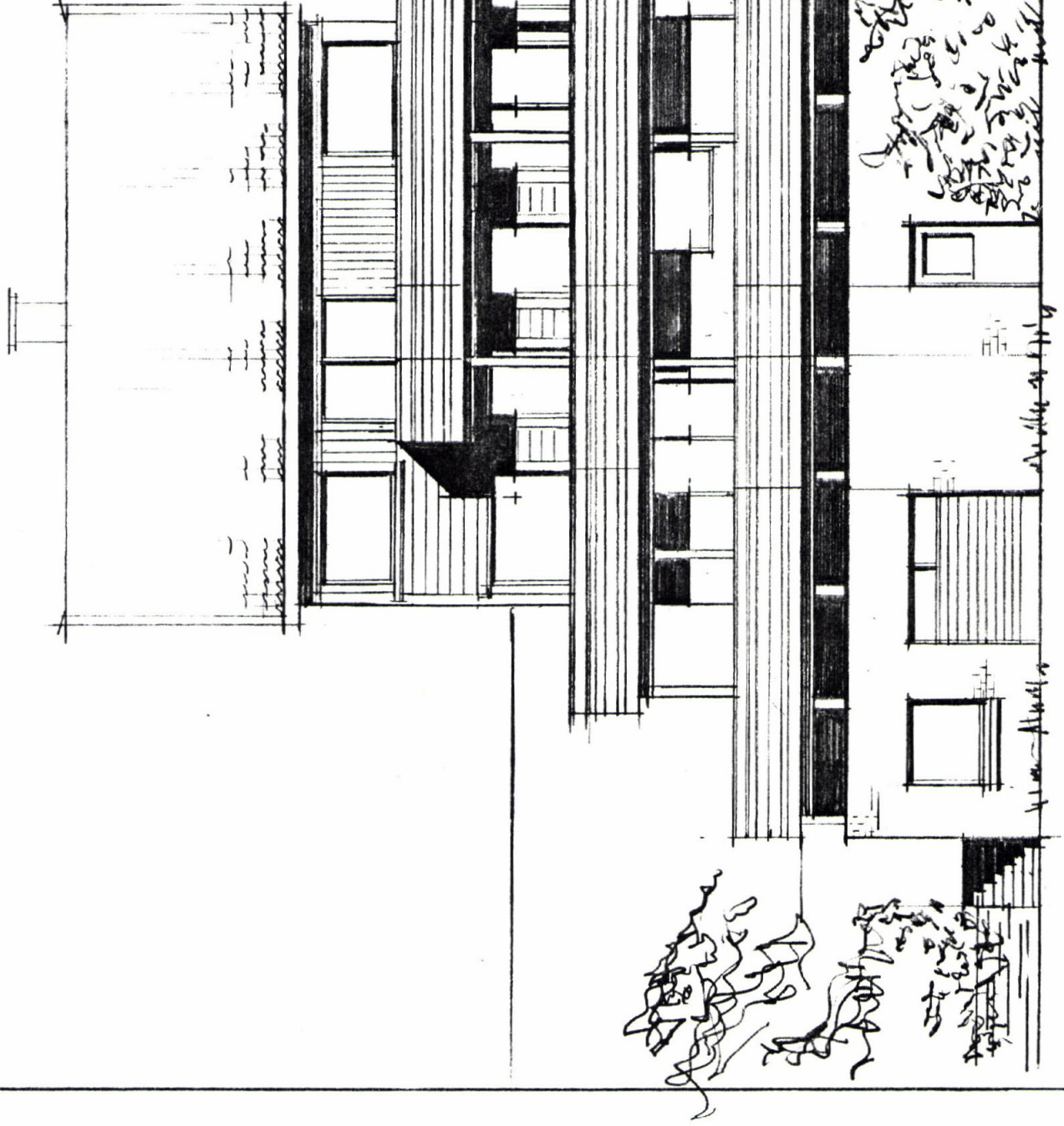
Dato: 25.02.99 Mål: 1:100

Paradisveien 86  
Gnr. 54, bnr. 634.  
Ny fasade.  
A4 ARKITEKTENE AS.

(etter)

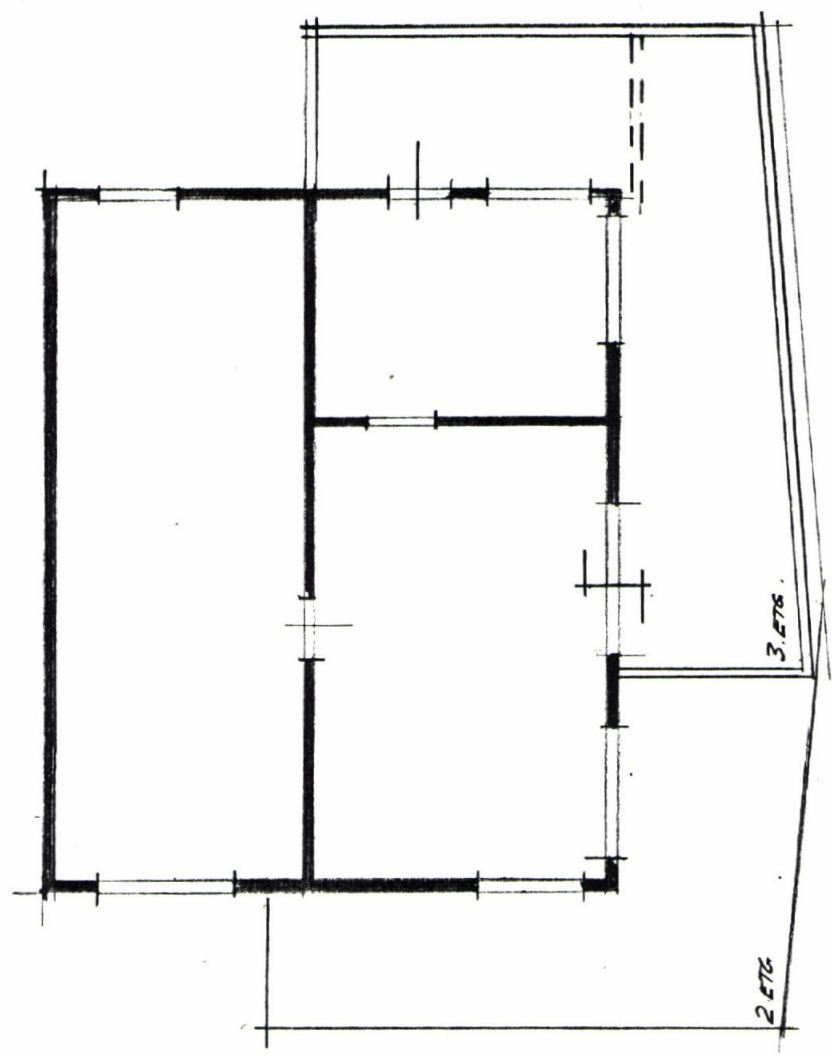
1

STADENS BYGGKONTROLL  
TORGVEIEN 60 BILBYGGERI  
21 APR. 1999  
J.nr. .... S. 10 .....  
/tk.nr. ....

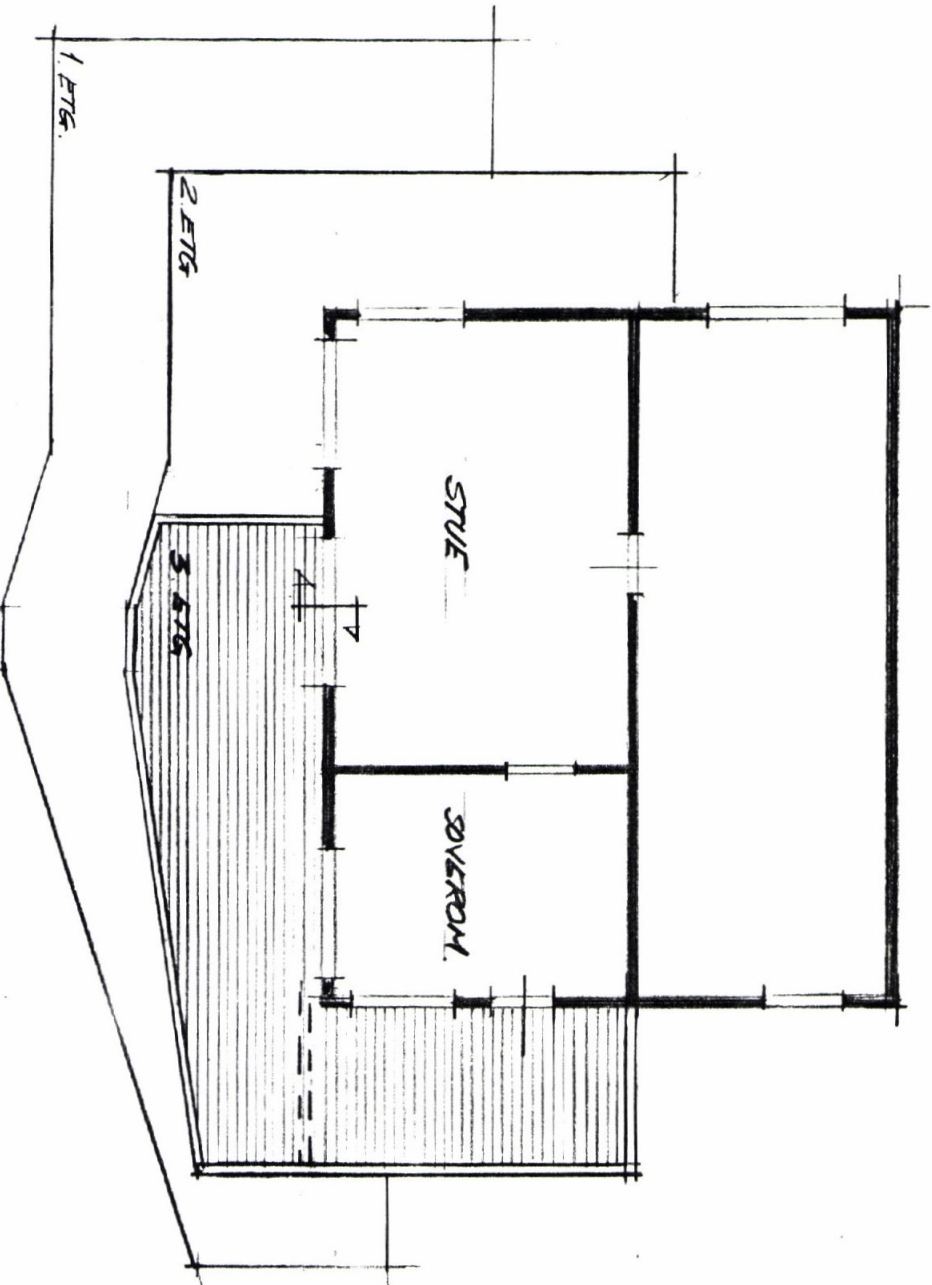


Dato: 25.02.99 Mål: 1:100

PARADISVEIEN 86  
GAR 54, BNR 634  
PLAN 3. ETG.  
AA ARKITEKTENE AS.

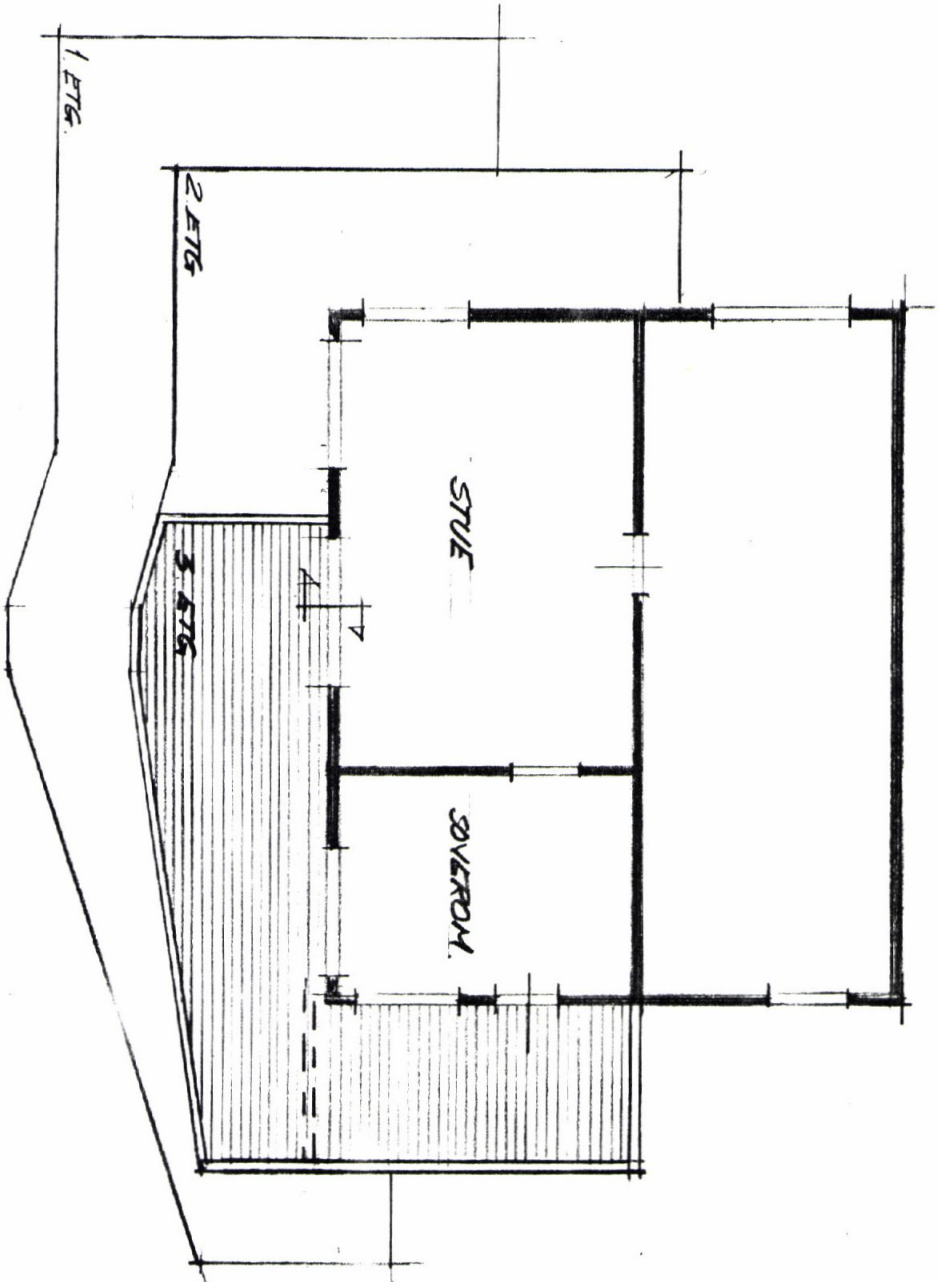


Paradisveien 86  
Gnr. 54, bnr. 634  
Plan 3. Etg.  
A4 ARKITEKTENE AS.



COPIED FROM THE ORIGINAL  
21 APR. 1939  
S. ID  
Jnr.  
/A/nnc

Paradisveien 86  
Gnr. 54, bnr. 634  
Plan 3. Fig.  
A4 ARKITEKTENE AS.



STADTENS BYGGKONTROLL  
21 APR. 1990  
Dnr. S.ID  
A. Aune