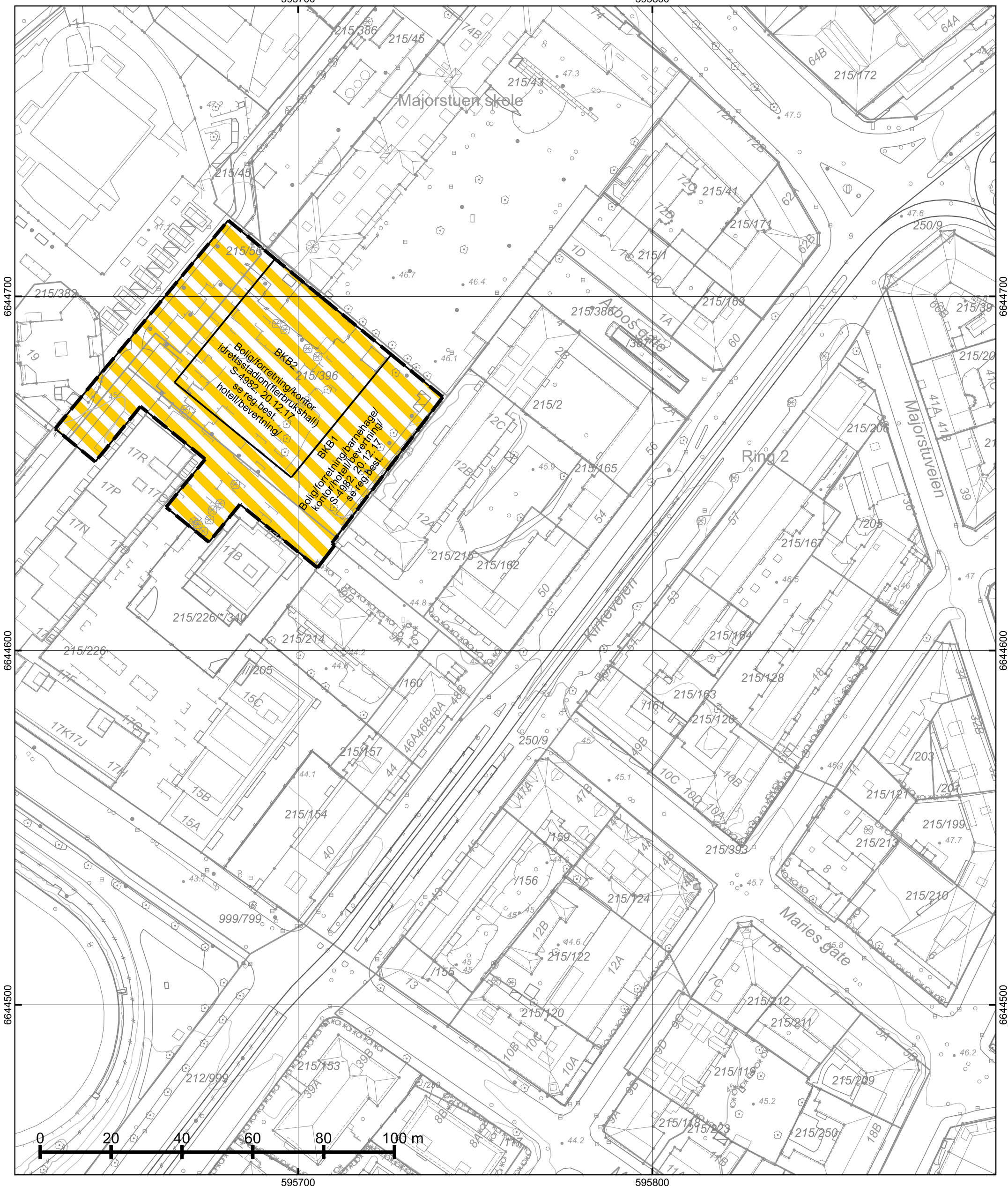



595700

595800



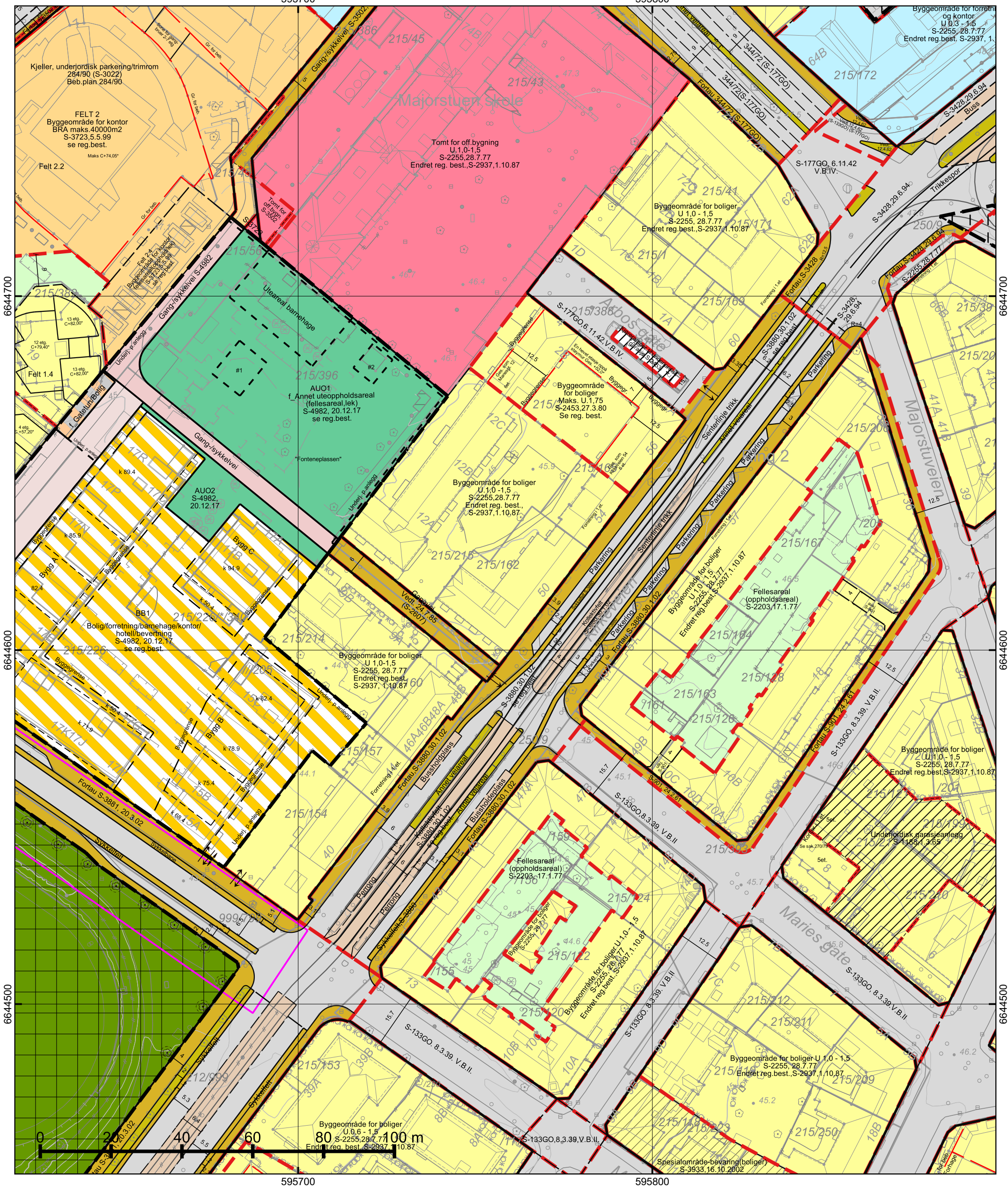
*regulert kotehøyde med Oslo lokal som høydereferanse. Ved prosjektering legges 37 cm til denne kotehøyden.

© Plan- og bygningsetaten, Oslo kommune

 <p>Oslo</p> <p>Dato: 07.04.2026 Bruker: FME Målestokk 1:1000 Ekvidistanse 1m Koord.system: EUREF89 - UTM sone 32</p> <p>Høydereferanser - Reguleringsplan: Se reg.best. - Bakgrunnskart: NN2000 Originalformat: A3</p>	<h3>Reguleringskart</h3> <ul style="list-style-type: none"> - Kartutsnittet gjelder vertikalnivå 1 (dvs. under bakken). I tillegg finnes det regulering i vertikalnivå 2 - Gjeldende kommunedelplaner: KDP-17 - Naturmangfold innenfor kartutsnittet. Se eget kart. - Kartet er sammenstilt for: . Kan ikke brukes til byggesak. 		<p>Opprinnelig reguleringsplan gir rammer for høyder på planlagt bebyggelse ut fra terrenghøyden slik de var da reguleringsplanen ble vedtatt. Det nye sammenstilte reguleringskartet viser dagens terreng- og tomtesituasjon. Planens originale vedtakskart er tilgjengelig i Saksinnsyn.</p> <p>Se tegnforklaring på eget ark</p>
	<p>PlottID/Best.nr: 155525/ 86529875</p> <p>Adresse: Kirkeveien 50</p>	<p>Deres ref.:</p>	
	<p>Gnr/Bnr: 215/162</p>	<p>Kommentar:</p>	


595700

595800








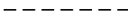

















































*regulert kotehøyde med Oslo lokal som høydereferanse. Ved prosjektering legges 37 cm til denne kotehøyden.

© Plan- og bygningsetaten, Oslo kommune

 <p>Oslo</p> <p>Dato: 07.04.2026 Bruker: FME Målestokk 1:1000 Ekvidistanse 1m Koord.system: EUREF89 - UTM sone 32</p> <p>Høydereferanser - Reguleringsplan: Se reg.best. - Bakgrunnskart: NN2000 Originalformat: A3</p>	<h3>Reguleringskart</h3> <p>– Kartutsnittet gjelder vertikalnivå 2 (dvs. på bakkenivå). I tillegg finnes det regulering i vertikalnivå 1 – Gjeldende kommunedelplaner: KDP-17 – Naturmangfold innenfor kartutsnittet. Se eget kart. – Kartet er sammenstilt for: . Kan ikke brukes til byggesak.</p>		<p>Opprinnelig reguleringsplan gir rammer for høyder på planlagt bebyggelse ut fra terrenghøyden slik de var da reguleringsplanen ble vedtatt. Det nye sammenstilte reguleringskartet viser dagens terreng- og tomtesituasjon. Planens originale vedtakskart er tilgjengelig i Saksinnsyn.</p> <p>Se tegnforklaring på eget ark</p>
	PlottID/Best.nr: 155525/ 86529875	Deres ref.:	
	Adresse: Kirkeveien 50	Kommentar:	
	Gnr/Bnr: 215/162		

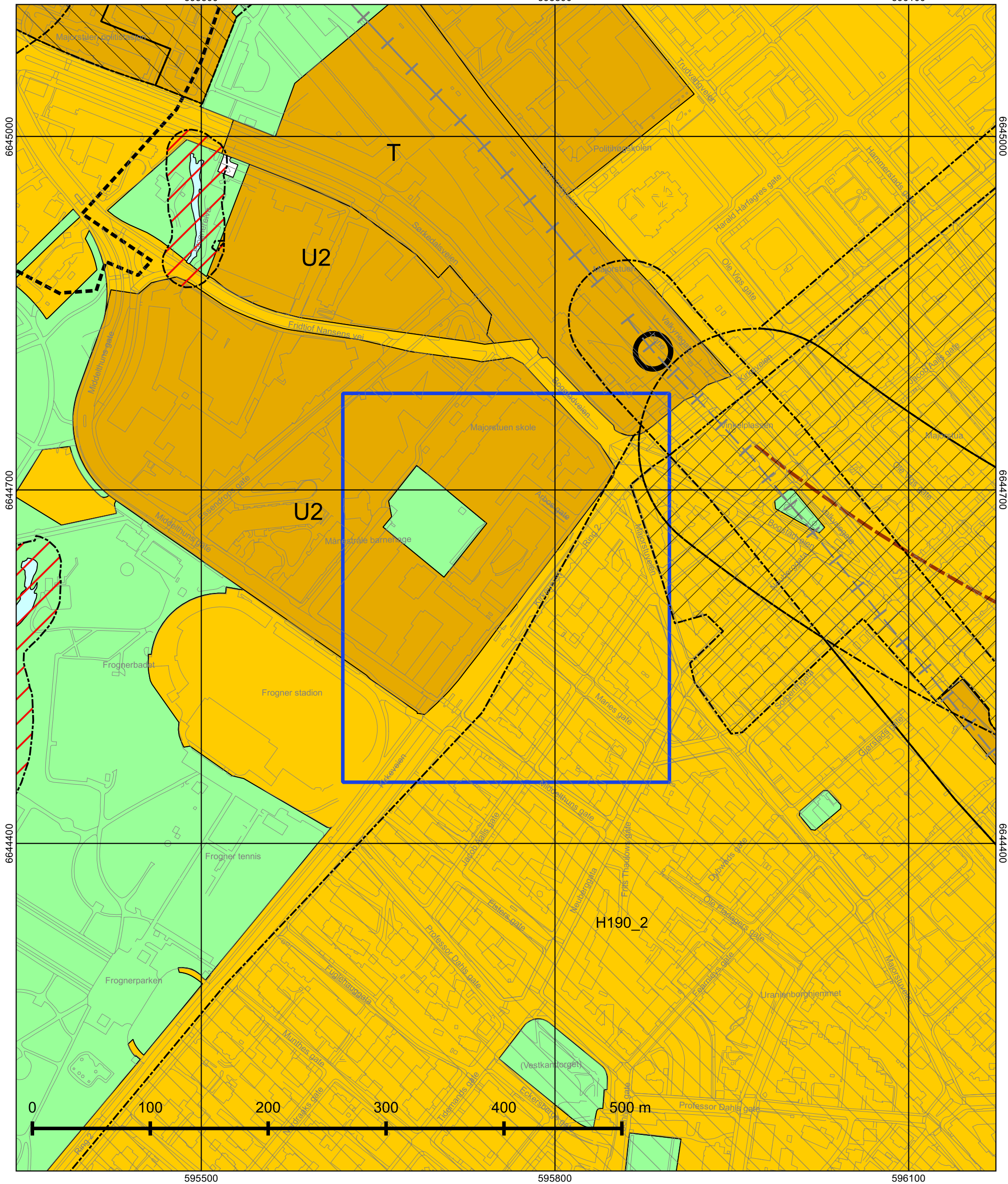
TEGNFORKLARING - REGULERING (for gjeldende kartutsnitt)

	72 - Felles lekeareal		Foreløpig plan
	75 - Felles garasjeanlegg - P-hus		Plangrense (gammel lov)
	76 - Felles underjordisk anlegg		Plangrense (ny lov)
	110 - Bolig m.tilh. anlegg		RpRegulertHøyde
	120 - Forretning m.tilh.anlegg		Grense for bebyggelse
	130 - Kontor m.tilh.anlegg		Byggegrense
	141 - Forr./kontor/offentlig		Beregnet senterlinje veg
	162 - Skole m.tilh.anlegg		Regulert kjørefelt
	310 - Offentlig kjørebane/veigrunn		Byggegrense
	311 - Annet veiareal		Byggelinje
	312 - Fortau		Måle og avstandlinje (Dimensjonslinje)
	314 - Holdeplass for buss/trikk/taxi		Inn-/utkjøring
	315 - Kollektivfelt/kollektivgate		Avkjørsel
	317 - Offentlig gang-/sykkelvei		Eksisterende tre som skal bevares
	330 - Parkering/utfartsparkering		
	936 - Regulert fotgjengerovergang		
	1430 - Idrettsstadion		
	1690 - Annet uteoppholdsareal		
	1800 - Kombinert bebyggelse og anleggsformål		
	2014 - Gatetun		
	2015 - Gang-/sykkelveg		
	2900 - Angitte anlegg/traseer kombinert med andre hovedformål		
	660 - Spesialområde bevaring bolig		
	RbBevaringGrense		
	RpBestemmelseOmråde		
	RpBestemmelseGrense		
	RpBåndleggingSone		
	RpBåndleggingGrense		
	76 - Felles underjordisk anlegg		
	311 - Annet veiareal		
	312 - Fortau		
	314 - Holdeplass for buss/taxi/trikk		
	315 - Kollektivfelt - kollektivgate		
	317 - Offentlig gang-/sykkelvei		
	913 - Formåavgrensning		
	930 - Reguleringslinje		
	932 - Regulert kant kjørebane		
	934 - Regulert trikkspor		
	936 - Regulert fotgjengerovergang		
	964 - Regulert u-gradgrense		
	Formålgrense		

595500

595800

596100



595500

595800

596100

© Plan- og bygningsetaten, Oslo kommune



Oslo

Dato: 07.04.2026

Målestokk 1:3000

Koordinatsystem: EUREF89 - UTM sone 32

PlottID/Best.nr: 155525/86529875

Deres ref.:

Kommuneplanen 2015–2030

Vedtatt av bystyret 23.09.2015, sak 262

Kartet viser utsnitt av «Plankart 1-2 Arealbruk» og «Plankart 2-2 Hensynssoner». For øvrige juridisk bindende kart, se Planinnsyn - <https://od2.pbe.oslo.kommune.no/kart/?mode=kommuneplan>

Blå ramme viser utsnittet for de øvrige plottene.

Reguleringsplaner vedtatt etter 17.09.2014 og til 23.09.2015 vil gjelde foran kommuneplanen ved motstrid. Reguleringsplaner vedtatt etter kommuneplanen vil gjelde foran kommuneplanen ved motstrid.

Se tegnforklaring på eget ark.



Tegnforklaring - kommuneplan

	Farled		Bebyggelse og anlegg, eksisterende
	Fjernveg (tunnel)		Bebyggelse og anlegg, fremtidig
	Fjernveg		Bane, eksisterende
	Markagrense		Havn, eksisterende
	Plangrense		Havn, fremtidig
	Sporveg (tunnel), fremtig		Kollektivknutepunkt, fremtidig
	Sporveg (tunnel), eksisterende		Grønnstruktur, eksisterende
	Sporveg, eksisterende		Grønnstruktur, fremtidig
	Sporveg, fremtidig		Forsvaret
	Jernbane (tunnel), fremtidig		LNF-areal, eksisterende
	Jernbane (tunnel), eksisterende		LNF-areal, fremtidig
	Jernbane, eksisterende		Spredt boligbebyggelse, eksisterende
	Turvei		Spredt boligbebyggelse, fremtidig
	Ny T-bane-/jernbanestasjon (ikke juridisk)		Spredt fritidsbebyggelse, eksisterende
	T-banestasjon (ikke juridisk)		Spredt fritidsbebyggelse, fremtidig
	Jernbanestasjon (ikke juridisk)		Bruk og vern av sjø og vassdrag med tilhørende strandsone
	Banetrase (ikke juridisk)		Farled
	Fjordtrikk (ikke juridisk)		Småbåthavn, eksisterende
	Samferdsel (ikke juridisk)		Småbåthavn, fremtidig
	Eksisterende kollektivknutepunkt		Naturområde
	Fremtidig kollektivknutepunkt		Friluftsområde
	Spredt boligbebyggelse		Ytre by (utviklingsområder)
	Bestemmelsesgrense		Indre by (utviklingsområder)
	Aktivitetssone marka		H570 - Bevaring kulturmiljø
			H710 - Båndlegging for regulering etter pbl.
			H810_1 - Krav om felles planlegging (områderegulering)
			H810_2 - Krav om felles planlegging
			H820_1 - Omforming (kabling og høystentledninger)
			H820_2 - Omforming (trafostasjoner)
			H110 - Nedlagsfelt drikkevann
			H190 - Andre sikringssoner
			H310_1 - Kvikkleire
			H310_2 - Steinsprang
			H320_1 - Stormflo
			H320_2 - Elveflom
			H390 - Deponi